Дигитално потписано
Obradović Titomir
издавалац сертификата:
Halcom a.d. Beograd
14.02.2025. 12:31:42

Republika Srbija
Opština Požega
Opštinska uprava
Odeljenje za urbanizam, građevinarstvo,
stambeno-komunalne poslove i zaštitu životne sredine
Trg Slobode 9, 31210 Požega

Z A H T E V

za odlučivanje o potrebi procene uticaja na životnu sredinu projekta: Sanacija, evakuacija i prerada sanitarne otpadne vode sa kompleksa fabrike kreča Jelen Do na katastarskim parcelama broj 55/1, 306/1 i 515 KO Jelen Do, Opština Požega

„JELEN DO" d.o.o. Jelen Do

Dragojla Vukojičić, direktor administracije

Milan Markićević, direktor operative

Februar 2025. godine

Z A H T E V

za odlučivanje o potrebi procene uticaja na životnu sredinu projekta:
Sanacija, evakuacija i prerada sanitarne otpadne vode sa kompleksa fabrike kreča Jelen Do na
na katastarskim parcelama broj 55/1, 306/1 i 515 KO Jelen Do, Opština Požega

NOSILAC PROJEKTA: **„JELEN DO“ d.o.o. Jelen Do**
Jelen Do, 31210 Požega

IZJAVA NOSIOCA PROJEKTA: **Izjavljujem da sam saglasan sa sadržajem ovog zahteva**
Pečat: Potpis:

_____
Dragojla Vukojičić, direktor administracije

_____
Milan Markićević, direktor operative

IZRADA ZAHTEVA: **„EXPERT–INŽENJERING“ d.o.o. Šabac**
Stojana Novakovića 27/II, 15000 Šabac

_____
Titomir Obradović, direktor

UČESNICI U IZRADI:
Titomir Obradović, dipl. inž. maš., specijalista upravljanja zaštitom životne sredine
Dr Milan Glišić, master ekolog, specijalista biologije
Violeta Erić, master inženjer zaštite životne sredine

Februar 2025. godine

SADRŽAJ

UVOD 3
1. PODACI O NOSIOCU PROJEKTA 4
2. OPIS LOKACIJE, NAROČITO U POGLEDU OSETLjIVOSTI ŽIVOTNE SREDINE NA GEOGRAFSKOM PODRUČJU MESTA IZVOĐENjA PROJEKTA I PODRUČJA KOJE MOŽE BITI IZLOŽENO UTICAJU 5
Osetljivost životne sredine u datim geografskim oblastima koje mogu biti izložene štetnom uticaju projekta, a naročito u pogledu: 7
(a) postojećeg korišćenja zemljišta 7
(b) relativnog obima, kvaliteta i regenerativnog kapaciteta prirodnih resursa u datom području 7
(v) apsolutnog kapaciteta prirodne sredine, uz obraćanje posebne pažnje na močvare, priobalne zone, planinske i šumske oblasti, posebno zaštićena područja (prirodna i kulturna dobra) i gusto naseljene oblasti 8
3. OPIS I KARAKTERISTIKE PROJEKTA, U TOKU CELOKUPNOG TRAJANjA PROJEKTA, UKLjUČUJUĆI, PO POTREBI, I RADOVE NA NjEGOVOM ZATVARANjU, ODNOSNO UKLANjANjU .9
(a) veličina projekta 9
(b) moguće kumuliranje sa efektima drugih projekata 15
(v) korišćenje prirodnih resursa i energije 15
(g) stvaranje otpada 15
(d) zagađivanje i izazivanje neugodnosti 15
(đ) rizik nastanka udesa, posebno u pogledu supstanci koje se koriste ili tehnika koja se primenjuje, u skladu sa propisima 16
4. PRIKAZ RAZUMNIH ALTERNATIVA KOJE SU RAZMATRANE 18
5. OPIS ČINILACA ŽIVOTNE SREDINE KOJI MOGU BITI IZLOŽENI UTICAJU 19
(a) stanovništvo 19
(b) flora i fauna 19
(v) zemljište 21
(g) vode 23
(d) vazduh 24
(e) klimatski činioci 25
(ž) građevine 25
(z) nepokretna kulturna dobra i arheološka nalazišta 26
(i) pejzaž 26
(j) međusobni odnos navedenih činilaca 27
6. Opis MOGUĆIH UTICAJA PROJEKTA NA ČINIOCE ŽIVOTNE SREDINE, U TOKU CELOKUPNOG TRAJANjA PROJEKTA, UKLjUČUJUĆI NAROČITO UTICAJE KOJI POTIČU OD:.. 28
(a) očekivanih emisija i očekivane proizvodnje otpada; 28
(b) buke, vibracija, jonizujućih i nejonizujućih zračenja, svetlosti, toplote: 29
(v) prirode i količine emisija gasova sa efektom staklene bašte; 29
(g) korišćenja prirodnih vrednosti, posebno zemljišta, vode, biljnog i životinjskog sveta u toku izvođenja i eksploatacije; 33
(d) kumulativnih uticaja projekta i drugih sprovedenih, odobrenih, povezanih ili planiranih projekata 33
7. PREDLOG MERA ZA SPREČAVANjE, SMANjENjE I OTKLANjANjE ZNAČAJNIH NEGATIVNIH UTICAJA 34
8. NETEHNIČKI REŽIME PODATAKA IZ TAČKE 2 - 7 39
9. PODACI O MOGUĆIM TEŠKOĆAMA NA KOJE JE NAIŠAO NOSILAC PROJEKTA U PRIKUPLjANjU PODATAKA I DOKUMENTACIJE 40
10. UPITNIK uz zahtev za odlučivanje o potrebi procene uticaja na životnu sredinu 41
11. PRILOZI 45

UVOD

Na zahtev Nosioca projekta „Jelen Do“ d.o.o. Jelen Do, zadatak „Expert Inženjering“ d.o.o. Šabac je da izradi Zahtev za odlučivanje o potrebi procene uticaja na životnu sredinu projekta: Sanacija, evakuacija i prerada sanitarne otpadne vode sa kompleksa fabrike kreča Jelen Do, Požega na katastarskim parcelama broj 55/1, 306/1 i 515 KO Jelen Do.

„Jelen Do“ d.o.o. je u Programu mera prilagođavanja rada postojećeg postrojenja ili aktivnosti uslovima propisanim Zakonom o integrisanom sprečavanju i kontroli zagađivanja životne sredine predvideo sprovođenje sledeće mere: projektovanje sanitarno-fekalne kanalizacije i izvođenje građevinskih radova izgradnje sistema za sanitarnu i fekalnu kanalizaciju.

Nosilac projekta je u gore navedenom Programu mera prilagođavanja predvideo da vremenski raspored za realizovanje mere koja je predmet ovog zahteva traje od aprila 2023. do marta 2027. godine.

U cilju unapređenja sistema za odvođenje i sakupljanje sanitarnih otpadnih voda Nosilac projekta obezbedio je izradu Projekta hidrotehničkih instalacija u cilju ishodovanja građevinske dozvole, a radi dogradnje postojećih instalacija kanalizacije i ugradnje opreme za sakupljanje generisanih sanitarnih otpadnih voda.

Opštinska uprava Opštine Požega, Odeljenje za urbanizam, građevinarstvo, stambeno-komunalne poslove i zaštitu životne sredine izdala je lokacijske uslove za izgradnju: sanaciju, evakuaciju i preradu sanitarne otpadne vode sa kompleksa fabrike kreča Jelen Do, Požega na kat.parcelama broj 55/1, 306/1 i 515 KO Jelen Do, broj predmeta: 002305090 2024 06706 000 000 351 160 od 04.09.2024. godine. U lokacijskim uslovima, u tački 5. Uslovi izgradnje objekata, u delu: Podaci o potrebi sprovođenja procedure procene uticaja na životnu sredinu, navedeno je sledeće: „*U sladu sa Uredbom o utvrđivanju Liste projekata za koje je obavezna procena uticaja i Liste projekata za koje se može zahtevati procena uticaja na životnu sredinu („Sl. gl. RS“, br. 114/2008), za predmetne radove je potrebno pokretati postupak donošenja Odluke o potrebi izrade studije procene uticaja na životnu sredinu*.“

Na osnovu navedenog Nosilac projekta podnosi Zahtev za za odlučivanje o potrebi procene uticaja na životnu sredinu projekta: Sanacija, evakuacija i prerada sanitarne otpadne vode sa kompleksa fabrike kreča Jelen Do, Požega na kat. parcelama broj 55/1, 306/1 i 515 KO Jelen Do.

1. PODACI O NOSIOCU PROJEKTA

NAZIV:	JELEN DO društvo s ograničenom odgovornošću za proizvodnju i promet građevinskog materijala, Jelen Do
SEDIŠTE:	Jelen Do, Požega
ADRESA:	Jelen Do, Požega
MATIČNI BROJ:	07219784
PIB:	100859864
DELATNOST:	2370 - Sečenje, oblikovanje i obrada kamena
DIREKTOR:	Milan Markićević, direktor operative Dragojla Vukojičić, direktor administracije
KONTAKT OSOBA:	Goran Prodić
TELEFON:	+381 31 590 570
Mobilni:	+387 66 589 478
e-mail:	goran.prodic@carmeuse.ba

Krajem sedamdesetih godina prošlog veka sa 6000 t dnevne proizvodnje kreča i kamenih agregata preduzeće „JELEN DO“ je postalo najveći proizvođač u tadašnjoj Jugoslaviji, i po pitanju produktivnosti i po primenjenoj tehnologiji. Preduzeće „JELEN DO“ izdvaja se 1989. godine iz Građevinske radne organizacije „Ratko Mitrović“ i nastavlja poslovanje kao samostalno preduzeće.

Privatizacija preduzeća je završena 2003. godine kada je, tenderskom prodajom, vlasnik 70% kapitala „JELEN DO“ postala „Nexe Grupa“ iz Našica u Republici Hrvatskoj, a od sredine juna 2013. godine kupovinom akcija i preuzimanjem vlasništva od strane firme „Carmeuse SA“, postaje sastavni deo „Carmeuse Grupe“.

2. OPIS LOKACIJE, NAROČITO U POGLEDU OSETLJIVOSTI ŽIVOTNE SREDINE NA GEOGRAFSKOM PODRUČJU MESTA IZVOĐENJA PROJEKTA I PODRUČJA KOJE MOŽE BITI IZLOŽENO UTICAJU

Makrolokacija

Opština Požega prostire se na površini od 42 683 ha, odnosno u njenim administrativnim granicama nalazi se 426,83 km^2. Geografske koordinate opštine su 43° 51' SGŠ i 20°02' IGD nadmorska visina je 311-900 m.

Nalazi se u zapadnoj Srbiji, u prostranoj i osunčanoj kotlini u kojoj se granaju donji tokovi Skrapeža, Moravice i Đetinje od kojih nastaje Zapadna Morava. Najniža zona naselja, aluvijalna ravan, zatvorena je sa severa Maljenom, sa istoka masivima Ovčara i Kablara, sa juga Blagajom i sa zapada blagim padinama Trešnjice.

Teritorija opštine Požega ima karakteristike brdovito-niskoplaninskog područja.

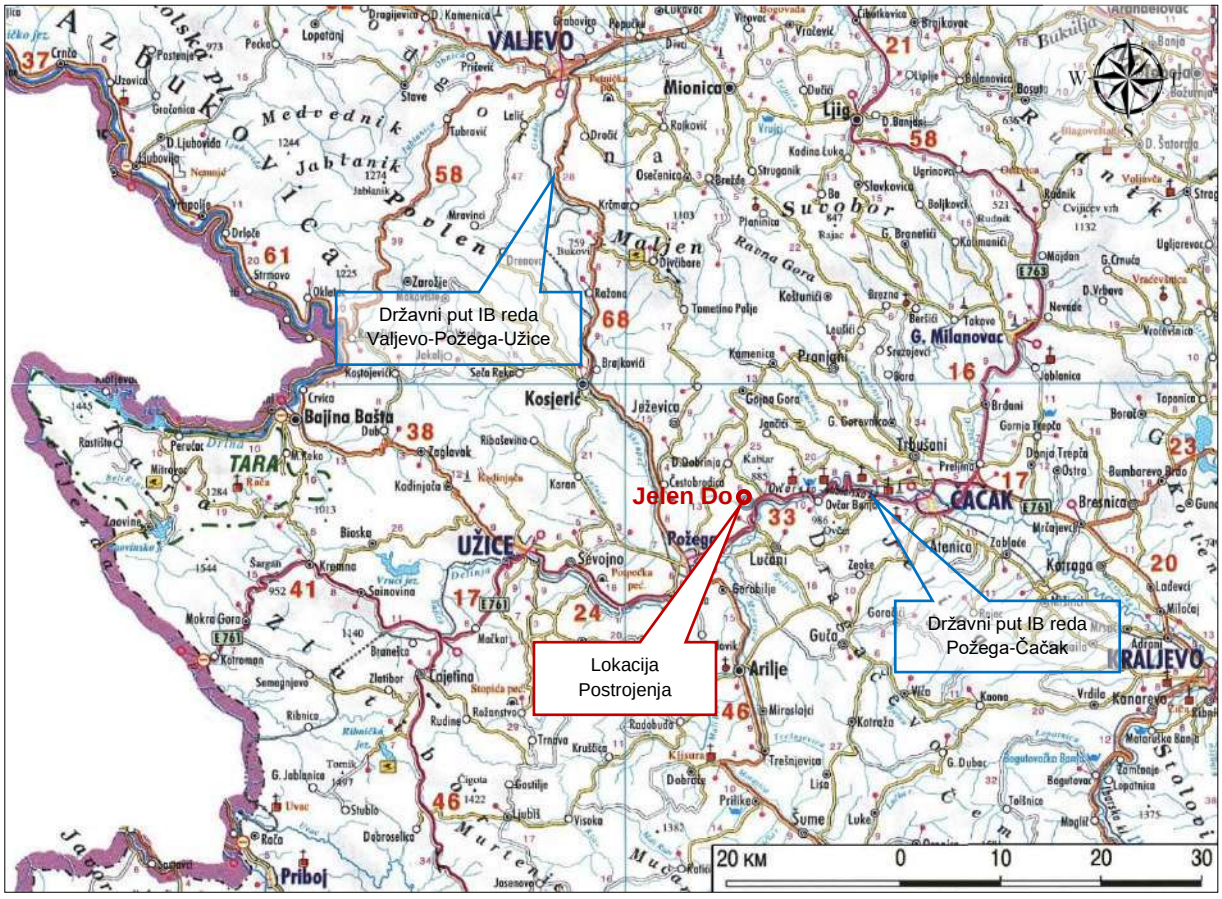

Slika 1. – Položaj opštine Požega u odnosu na susedne industrijske centre

Opština Požega sa užim i širim okruženjem, povezana je drumskim i železničkim saobraćajem značajnim za čitavu Republiku. Najznačajnija saobraćajnica koja prolazi kroz područja opštine Požega je državni put Beograd - Gornji Milanovac - Čačak - Požega - Užice - Čajetina sve do crnogorskog primorja. Drugi krak proteže se od Požege i Užica ka Višegradu - Foči - Trebinju do Dubrovnika. Opština Požega je povezana sa Beogradom sa putem preko Valjeva i Kosjerića i regionalnim putem Požega - Tometino Polje - Divčibare - Valjevo. Regionalnim putem opština Požega je povezana preko Arilja sa Ivanjicom. Putevima koji vode od Čačka dolinom zapadne Morave i dolinom Ibra područje je povezano sa ostalim regionima u Srbiji. Prugom Beograd - Bar i prugom Stalać - Čačak - Požega područje je povezano železničkom mrežom.

Postojeći kompleks za proizvodnju kamena i kreča „JELEN DO“, u okviru kojeg će se realizovati predmetni projekat nalazi se na udaljenosti od 200 m od državnog puta IA reda Beograd – Čačak – Užice, izvan gradskog područja Požege i u potpunosti pripada katastarskoj opštini Jelen Do. Predmetna lokacija udaljena je 12 km od Požege. Od novoizgrađenog dela Koridora 11 odnosno auto puta „Miloš Veliki“ ležište je udaljeno 16,5 km do uključenja u mestu Pakovraće, što dodatno olakšava saobraćajno povezivanje sa Beogradom. Projektom dalje izgradnje auto puta Beograd - Bar, lokacija će biti udaljena samo 10 km od uključenja kod Požege. Železničkom prugom Beograd-Bar spojeno je krakom Požega-Čačak.

Mikrolokacija

Predmetna lokacija postojećeg kompleksa pripada području na kome se nalazi industrijska zona Jelen Do. Septička jama S1.8, locirana je pored pomoćnog objekta kontejnerskog tipa za zaposlene radnike na separaciji K2 uz samu severnu granicu eksploatacionog polja „Suvodo“. Severno je potok Suvodo i severnije površinski kop „Grabovik“ na kome je u okviru objekta svlačionice kamenoloma K1 locirana septička jama S1.5. Severoistočno od površinskog kopa „Suvodo“, i jugoistočno od površinskog kopa „Grabovik“, odnosno na krajnjem južnom do jugoistočnom delu naselja Jelen Do, nalaze se postojeći proizvodni i pomoćni objekti kompleksa za proizvodnju kamena i kreča „JELEN DO“ i objekti (upravna zgrada, magacin-radionica, bravarsko-mehaničarska radionica, vaga, laboratorija i pakirnica) u okviru kojih je predviđena izgradnja sanitarno-fekalne kanalizacije i ostalih šest septičkih jama. Jugoistočno se nalazi železnička pruga i pomenuti državni put IB reda (Čačak – Užice, oznaka 23 puta), kojim je obezbeđen pristup vozilima JKP „Naš Dom“, čije trase se protežu levom obalom Zapadne Morave. Ortofoto snimak mikrolokacije okruženja prikazan je na slici broj 2.

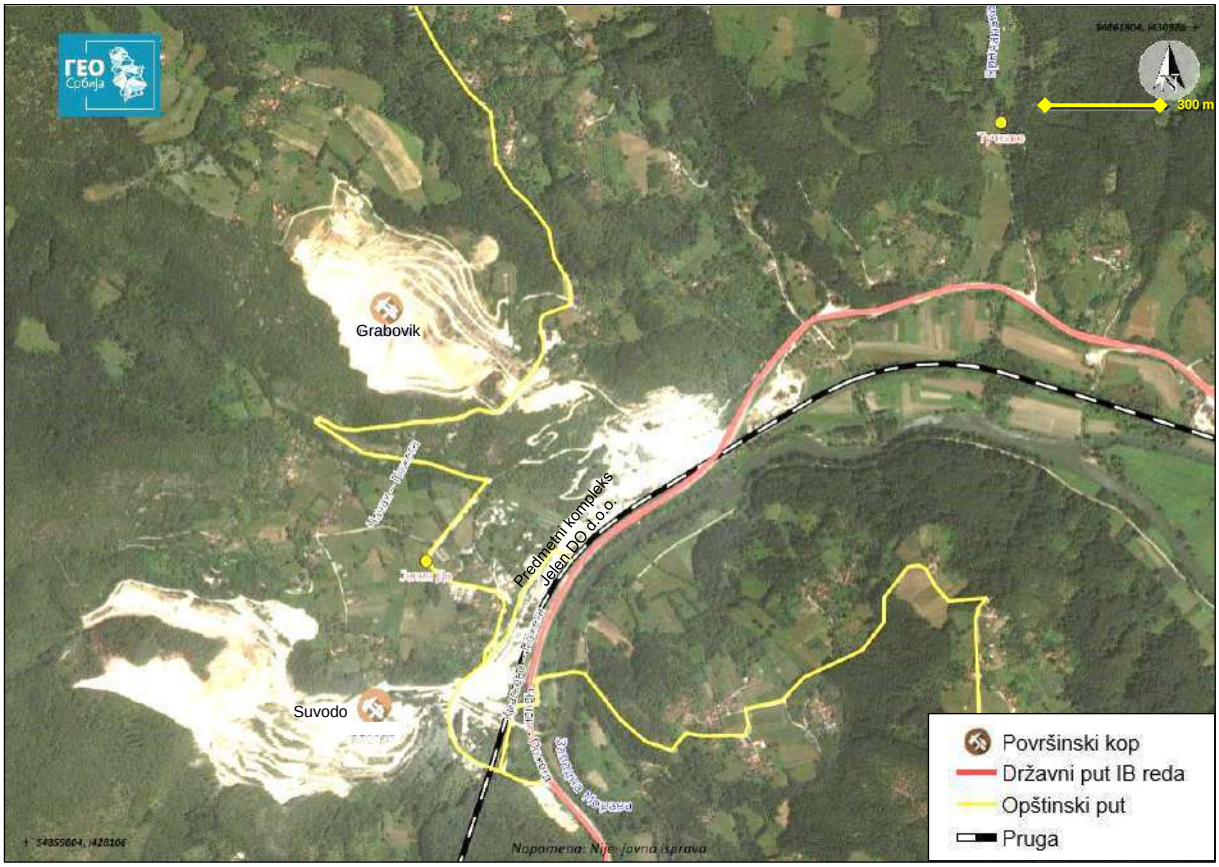

Slika 2. – Ortofoto snimak mikrolokacije okruženja (Izvor: www.geosrbija.rs)

U poglavlju 11. Prilozi, podtačka b) grafički prilozi data je pregeledna situacija (prilog 2) sa ucrtanom kanalizacionom infrastruktorom. (Izvor: Idejni projekat).

Osetljivost životne sredine u datim geografskim oblastima koje mogu biti izložene štetnom uticaju projekta, a naročito u pogledu:

(a) postojećeg korišćenja zemljišta

Katastarske parcele broj 55/1, 306/1 i 515 katastarski pripadaju KO Jelen Do. Prema podacima iz Lista nepokretnosti, kao i podacima Republičkog geodetskog zavoda Srbije iz baze podataka katastra nepokretnosti, nalazi se u privatnoj svojini preduzeća „JELEN DO“ d.o.o. U narednoj tabeli prikazano je postojeće korišćenje zemljišta na predmetnoj lokaciji.

Tabela 1. – Postojeće korišćenje zemljišta

Kat. parcela	Vlasnik	Potes ili ulica i kućni broj	Vrsta zemljišta	Način korišćenja zemljišta	Površina (ha ar m^2)
55/1	„Jelen Do“ d.o.o. Jelen Do	Ajdarovina	Ostalo zemljište	Zemljište pod zgradom i drugim objektom	09 40 96
306/1	„Jelen Do“ d.o.o. Jelen Do	Majdanska	Ostalo zemljište	Zemljište pod zgradom i drugim objektom	00 40 71
515	„Jelen Do“ d.o.o. Jelen Do	Ajdukovac	Građevinsko zemljište van granica GGZ	Zemljište pod zgradom i drugim objektom	07 51 44
				Ukupno	17 33 11

U poglavlju Prilozi, podtačka (a) Dokumentacioni izvori, dati su:

- Lokacijski uslovi za izgradnju: sanaciju, evakuaciju i preradu sanitarne otpadne vode sa kompleksa fabrike kreča Jelen Do, Požega na kat.parcelama broj 55/1, 306/1 i 515 KO Jelen Do, Opštinska uprava Opštine Požega, Odeljenje za urbanizam, građevinarstvo, stambeno-komunalne poslove i zaštitu životne sredine, broj predmeta: 002305090 2024 06706 000 000 351 160 od 04.09.2024. godine;
- Kopija plana, Republički geodetski zavod, Služba za katastar nepokretnosti Požega, broj 953-145-46008/2024 od 06.11.2024. godine;
- Podaci o nepokretnosti, Republički geodetski zavod, Geodetsko-katastarski informacioni sistem, broj zahteva 951-6-145-9514/2023, 24.05.2023. godine.

(b) relativnog obima, kvaliteta i regenerativnog kapaciteta prirodnih resursa u datom području

Prirodni resursi su opšte dobro i zajedničko bogatstvo. Njihovo korišćenje, privredna primena i ekonomsko vrednovanje treba da budu planski usmereni i namenski kontrolisani. Bez obzira na vrstu, strukturu i pojedinačne količine, oni su osnov za predstojeći privredni i ekonomski razvoj svake zemlje, tako i Srbije. Naravno, postoji i deo prirodnih resursa koji mora ostati izvan ekonomskih i privrednih tokova i koji treba da bude sačuvan za buduće generacije, a to posebno važi za one resurse koji se teško obnavljaju i neobnovljive prirodne resurse. U toku redovnog rada predmetnog postrojenja koristi se živi kreč koji se proizvodi iz neobnovljivog prirodnog geološkog resursa-krečnjaka.

(v) apsolutnog kapaciteta prirodne sredine, uz obraćanje posebne pažnje na močvare, priobalne zone, planinske i šumske oblasti, posebno zaštićena područja (prirodna i kulturna dobra) i gusto naseljene oblasti

Na predmetnom području ne nalaze se objekti geonasleđa. Na predmetnoj lokaciji nema zaštićenih biljnih i životinjskih vrsta, niti ugroženih ili retkih biljnih zajednica i staništa jer se radi o dugo korišćenom zemljištu pod dominantnim antropogenim uticajima.

Uredbom Vlade Republike Srbije („Sl. glasnik RS", br.16/00) Ovčarsko-Kablarska klisura je proglašena predelom izuzetnih odlika. Predmetna lokacija Hidratizare se nalazi na oko 2,7 km od jugozapadne granice zaštićenog prirodnog dobra (Ovčarsko-Kablarske klisure).

Predmetna lokacija Hidratizare se ne nalazi u zoni sanitarne zaštite izvorišta gradskog vodovoda Požega. U neposrednom okruženju lokacije nema objekata ili terena za sport i rekreaciju. Za okruženje predmetne lokacije može se reći da je niskog stepena naseljenosti.

Prema razvojnoj mreži centara i naselja na teritoriji opštine Požega, naselje Jelen Do je svrstano u treću kategoriju naselja - tzv. „naselja sa specifičnom funkcijom". Ovo se prvenstveno odnosi na „industrijski karakter" područja obuhvaćenog planom, odnosno na pretežno razvijenu industrijsku delatnost koja ujedno predstavlja i osnovni razvojni pravac ovog dela opštine.

3. OPIS I KARAKTERISTIKE PROJEKTA, U TOKU CELOKUPNOG TRAJANJA PROJEKTA, UKLJUČUJUĆI, PO POTREBI, I RADOVE NA NJEGOVOM ZATVARANJU, ODNOSNO UKLANJANJU

U cilju unapređenja sistema za odvođenje i sakupljanje sanitarnih otpadnih voda Nosilac projekta „Jelen Do“ d.o.o. obezbedio je izradu Projekta hidrotehničkih instalacija u cilju ishodovanja građevinske dozvole, a radi dogradnje postojećih instalacija kanalizacije i ugradnje opreme i uređaja za sakupljanje generisanih sanitarnih otpadnih voda.

U okviru ovog poglavlja podaci su preuzeti iz Idejnog projekta: Sakupljanje, evakuaciju i prerada sanitarne otpadne vode sa kompleks kamenoloma Jelen Do, Požega KO Jelen Do, katastarske parcele: 55/1, 306/1, 515, urađenog od strane „Provision Inženjering“ Žabalj u novembru 2024. godine.

Navedeni projekat dat je u okviru poglavlja 11. Prilozi, podtačka (a) Dokumentacioni prilozi.

(a) veličina projekta

Na kompleksu „Jelen Do“ d.o.o. sanitarne otpadne vode se ispuštaju iz sledećih objekata: upravna zgrada, magacin – radionica, bravarsko – mehaničarska radionica, vaga, laboratorija, pakirnica, pomoćni objekat kontejnerskog tipa separacija K1 i objekat – svlačionica kamenoloma K2.

Postojećim ispustima sanitarna voda iz upravne zgrade i restorana se, bez prečišćavanja, ispušta u potok koji nastaje od izvora Vrelo, koji se nalazi u neposrednoj blizini. Ovaj potok se uliva u Zapadnu Moravu. Upotrebljene vode objekta magacina radionice i bravarsko-mehaničarske radionice dospevaju do Ispusta 2, a sanitarne vode iz laboratorije i vage dospevaju u recipijent preko Ispusta 3. Ispust broj 4 prihvata upotrebljene vode iz objekta pakirnice.

Projektom hidrotehničkih instalacija predviđeno je zatvaranje svih ispusta sanitarne otpadne vode u postojeći kanalizacioni sistem ili recipijent. Kolektori za sanitarnu otpadnu vodu iz objekata su preusmereni u novoprojektovane septičke jame. Prikupljena otpadna voda iz septičkih jama će se odvoziti komunalnim vozilom na za to propisanu deponiju.

Sanitarna otpadna voda će se prikupljati u osam septičkih jama. Projektom je predviđena ugradnja plastičnih septičkih jama koje su izrađene od polietilena visoke gustine (PEHD). Predviđa se ugradnja septičkih jama sa sondama za dojavu zapunjenosti. Njih karakteriše potpuna vodonepropusnost, bezbedna upotreba, bez dodatnog održavanja, mala težina i jednostavna montaža, kao i vek trajanja od preko 50 godina.

Svi novoprojektovani cevovodi i objekti su prikazani na situacijama novoprojektovanih kanalizacionih sistema za odvođenje sanitarne otpadne vode. Proračuni zapremina septičkih jama su urađeni na osnovu podataka o broju zaposlenih po objektu i produkcije sanitarne otpadne vode po zaposlenom.

Dinamika nastajanja sanitarnih otpadnih voda je uslovljena radom fabrike i smenskom radu - na kompleksu postrojenja zaposleni rade u jednoj smeni. Smena traje 8h=1/3 dana. Količina otpadne vode po radniku iznosi 100 l/dan.

Ukupna količina otpadne vode na dan je izračunata na sledeći način:

V= broj radnika x 100 l/radniku/dan x 1/3 dana

Da bi se obezbedilo da se jama prazni jednom u dva meseca potrebna je zapremina od:

Vdn (m^3/dan) x 30 dana x 2

Rezultati proračuna za projektovane septičke jame su date u tabeli 2.

Tabela 2. – Proračun zapremina septičkih jama

R.b.	Objekat	Broj zaposlenih	Zapremina otpadne vode po danu		Potrebna zapremina septičke jame ako se pazni 1x u dva meseca V (m^3)	Zapremina septičke jame V (m^3)
			Qdn (l/dan)	Qdn (m^3/dan)		
1.	Upravna zgrada	20	666,67	0,66	40	40
2.	Magacin – radionica	5	166,67	0,17	10	10
3.	Bravarsko–mehaničarska radionica	7	233,33	0,23	14	15
4.	Vaga	2	66,67	0,07	4	5
5.	Laboratorija	1	33,33	0,03	2	3
6.	Pakirnica	20	666,67	0,66	40	40
7.	Pomoćni objekat kontejnerskog tipa separacija K1	14	466,67	0,47	28	30
8.	Objekat – svlačionica kamenoloma K2	20	666,67	0,66	40	40

Na osnovu hidrotehničkog proračuna, dobijeno je da je količina nastajućih sanitarnih voda koje se ispuštaju u septičke jame oko 3,0 m^3/dan.

U tabeli 2. su date vrednosti zapremine sanitarne otpadne vode po danu, za svaku septičku jamu (u l/dan i m^3/dan), koja predstavlja potrebnu zapreminu jame u slučaju da se pražnjenje jame vrši jednom u dva meseca, kao i projektovana vrednost zapremine septičke jame.

Tabela 3. – Karakteristike cevovoda za dovod sanitarne otpadne vode u septičke jame

Uzvodno teme	**Nizv. teme**	**Kota terena uzv. (m)**	**Kota terena nizv. (m)**	**Kota dna cevi uzv. (m)**	**Kota dna cevi nizv. (m)**	**Prečnik cevi (mm)**
SEPTIČKA JAMA 1 - Upravna zgrada V=40m^3						
S3-post	S.J.1	298,03	298,03	297,48	297,37	300 mm
SEPTIČKA JAMA 2 - Vaga V=10m^3						
VAGA	S.J.2	300,65	300,65	299,65	299,48	125 mm
SEPTIČKA JAMA 3 - Pakirnical i 2 V=15m^3						
PAKIRNICA	S5 - post	304,45	304,42	303,45	303,32	160 mm
S5 - post	S.J.3	304,42	304,44	303,32	302,92	400 mm
SEPTIČKA JAMA 4 - Pomoćni objekat V=5m^3						
POMOĆNI OBJEKAT	S.J.4	331,40	331,00	330,40	330,31	125 mm
SEPTIČKA JAMA 5 - Separacija K1 V=3m^3						
SEPARACIJA K1	S.J.5	332,40	332,50	331,40	331,30	125 mm
SEPTIČKA JAM A 6 - Laboratorija V=40m^3						
S-4-post	S.J.6	303,50	303,00	302,50	301,90	200 mm
SEPTIČKA JAMA 7 - Magacin radionica i Bravarsko mehaničarska radionica V=30m^3						
BRAVARSKA RADIONICA	S-1 nov	300,75	300,83	299,75	299,43	125 mm
S-1 nov	S-2 nov	300,83	300,90	299,43	299,32	125 mm
MAGACIN-RADIONICA	S-2 nov	300,65	300,90	299,65	299,15	125 mm
S-2 nov	S.J.7	300,90	300,80	299,15	299,10	125 mm
SEPTIČKA JAMA 8 - Svlačionica kamenoloma K2 V=40m^3						
SVLAČIONICA KAMENOLOMA K2	S.J.8	326,80	326,50	325,80	325,72	125 mm

Iz objekata **upravne zgrade i restorana** se sanitarna otpadna voda zajedničkim cevovodom DN300 mm ispušta u potok koji se uliva u reku Zapadnu Moravu. Predviđa se zatvaranje ovog cevovoda i izvođenje novog cevovoda DN 300 mm ka novoprojektovanoj septičkoj jami S.J.1. Postojeći šahtovi se zadržavaju. Septička jama je locirana iza objekta restorana i dimenzionisana je na zapreminu od 40m^3.

Iz objekata **magacin-radionica i bravarsko-mehaničarska radionica** se sanitarna otpadna voda ispušta u ispust 2. Ispod objekta bravarsko-mehaničarske radionice prolazi kolektor sanitarne otpadne vode DN500mm iz objekta Zadružni dom, koji ne pripada kompleksu kamenoloma, zatim se u zajedničkom šahtu spaja sa cevovodima DN 400 mm i DN100mm iz mokrih čvorova bravarsko-mehaničarske radionice i ispušta u ispust 2. Projektom se predviđa razdvajanje sanitarnog kolektora iz mokrih čvorova bravarsko-mehaničarske radionice, pre spajanja sa kolektorom iz Zadružnog doma i njihovo preusmeravanje u novoprojektovanu septičku jamu S.J.7, zapremine 30 m^3, koja će biti smeštena uz objekat bravarsko-mehaničarske radionice. Na trasi kanalizacije predviđena je izgradnja dva nova šahta.

Za objekat **vage** je predviđeno prekidanje postojećeg cevovoda kojim se sanitarna otpadna voda odvodi ka ispustu 3, na samom izlasku iz objekta gde će se locirati septička jama S.J.2, zapremine 10m^3.

Iz objekta **laboratorije** se sanitarna otpadna voda odvodi kolektorom DN 200 mm ka ispustu 3. Projektom je predviđeno, da se ova trasa prekine pre uliva u postojeći šaht PS-1, gde dolazi do mešanja sa atmosferskom vodom i preusmeri ka novoprojektovanoj septičkoj jami S.J.6, zapremine 40 m^3. Prilikom redovnog rada fabrike, za potrebe kontrole kvaliteta proizvoda, redovno se vrše laboratorijska merenja polu i gotovih proizvoda, te se za te potrebe troše značajne količine hemijskih sredstava, nakon čega dolazi do stvaranja otpadnih materija iz laboratorije. U najvećoj meri se koristi hlorovodonična kiselina i nastaje oko 100 l/dan $CaCl_2$, odlučeno je da se ova količina neće ispuštati u laboratorijsku kanalizaciju, već će se sakupljati u odgovarajućim buradima i predavati ovlašćenom sakupljaču otpadnih materija. Napominje se da rastvor $CaCl_2$ nije okarakterisan kao opasna materija, ali se ne sme ispuštati u kanalizaciju.

Ispust iz **pomoćnog objekta kontejnerskog tipa** se odvodi u septičku jamu. Septička jama S.J.4 je locirana ispred objekta i dimenzionisana na zapreminu od 5 m^3.

Iz objekata **pakirnice** se cevovodi prečnika DN 160 mm (PVC) i DN 400 mm (betonski) spajaju a zatim ispuštaju u obližnji kanal. Predviđeno je da se nakon njihovog spajanja, PVC cevovodom DN400mm odvedu u novoprojektovanu septičku jamu, zapremine 15 m^3.

Ispust iz objekta **separacija K1** cevovodom DN125mm se odvodi u septičku jamu S.J.5, zapremine 3m^3.

Iz objekta **svlačionica kamenoloma K2** se sanitarna otpadna voda odvodi kolektorom ka septičkoj jami S.J.8, zapremine 40m^3.

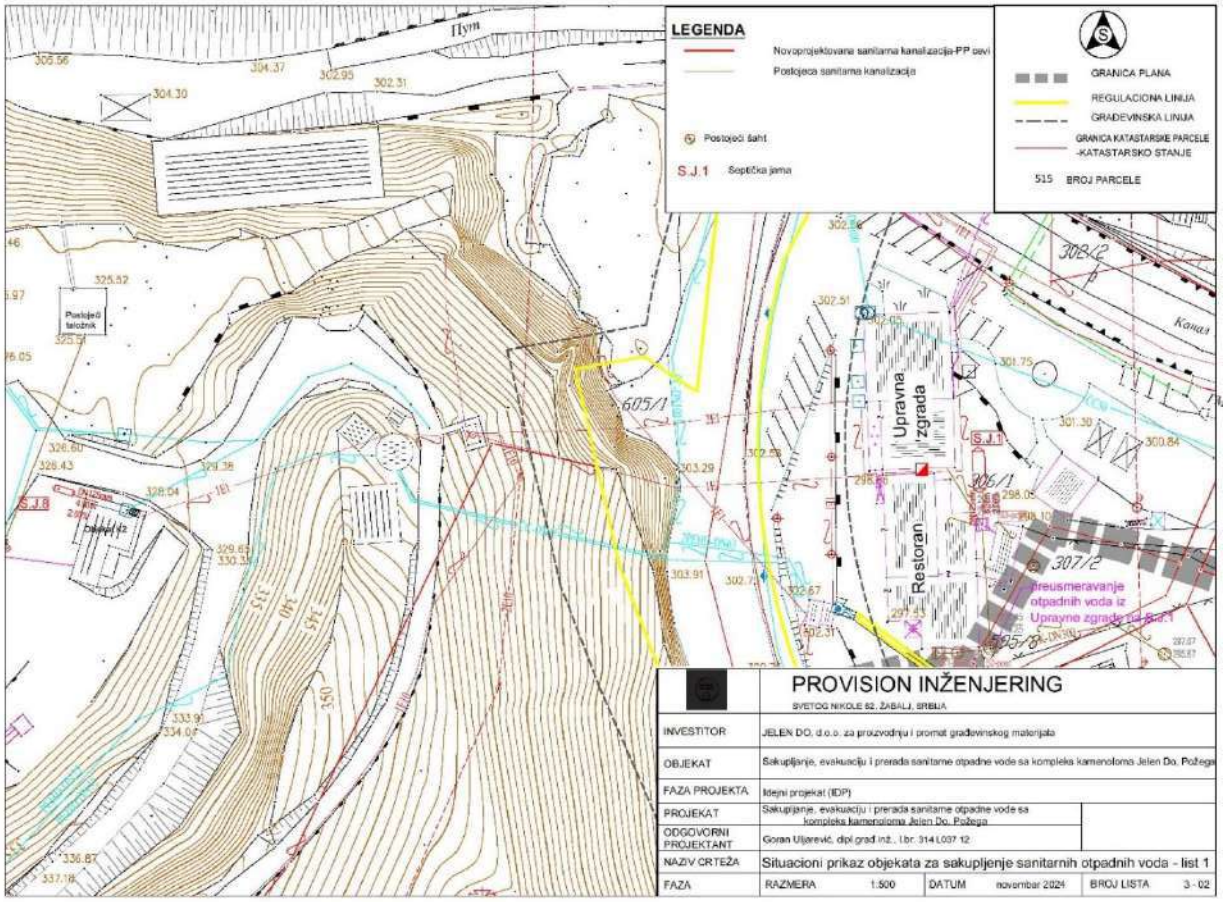

Slika 3. – Šematski prikaz sakupljanja, evakuacije i tretmana sanitarnih otpadnih voda – list 1

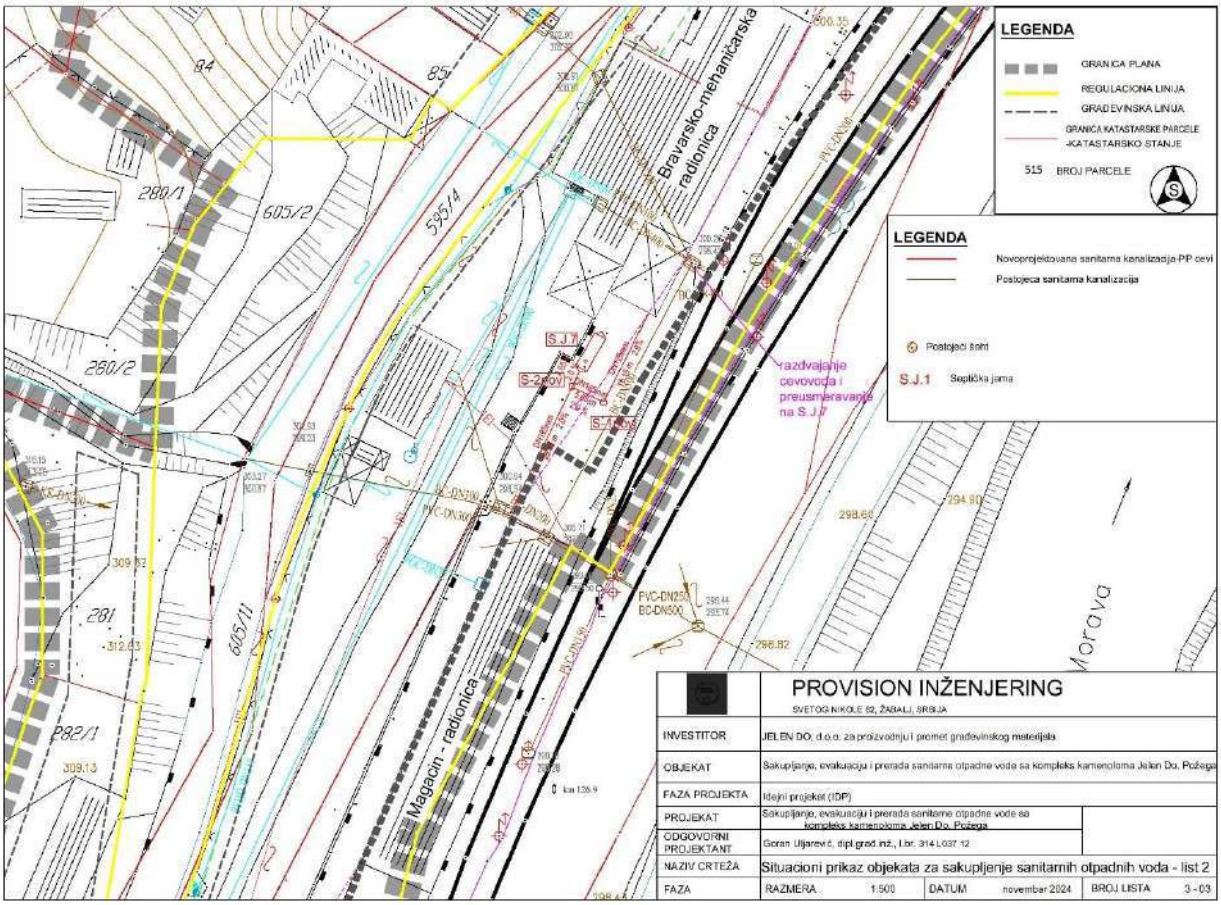

Slika 4. – Šematski prikaz sakupljanja, evakuacije i tretmana sanitarnih otpadnih voda – list 2

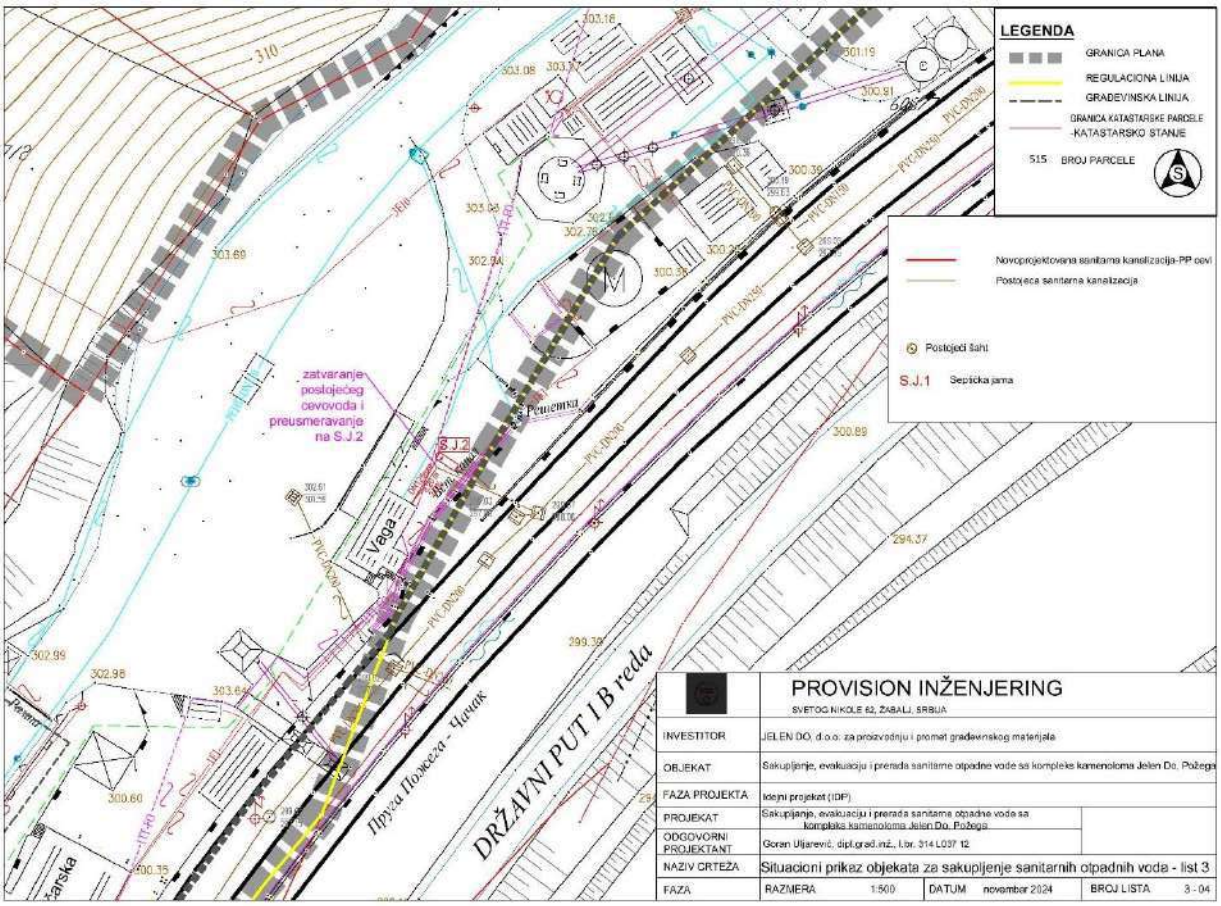

Slika 5. – Šematski prikaz sakupljanja, evakuacije i tretmana sanitarnih otpadnih voda – list 3

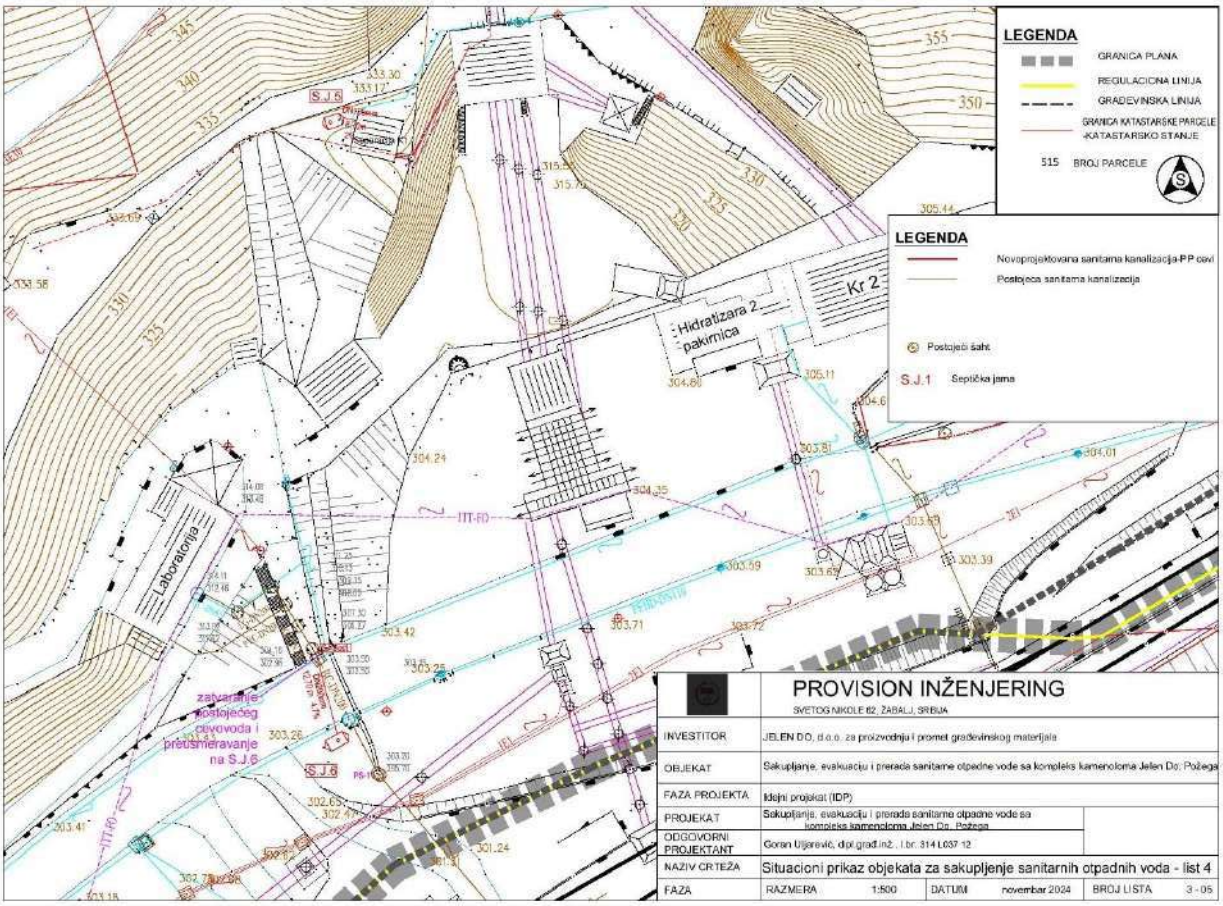

Slika 6. – Šematski prikaz sakupljanja, evakuacije i tretmana sanitarnih otpadnih voda – list 4

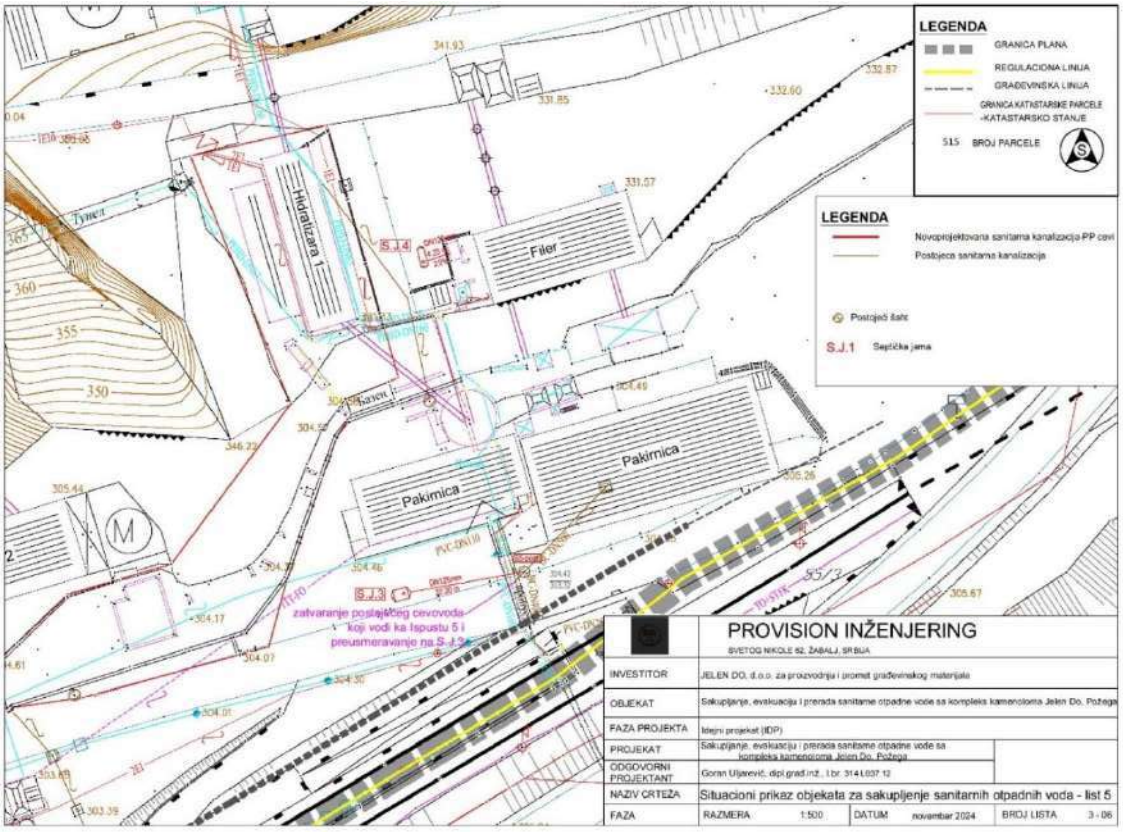

Slika 7. – Šematski prikaz sakupljanja, evakuacije i tretmana sanitarnih otpadnih voda – list 5

Za prikupljanje sanitarnih otpadnih voda predviđena je ugradnja 8 septičkih jama ukupnog kapaciteta oko 185m^3. Za odvođenje sanitarne otpadne vode predviđeni su polipropilenski (PP) cevovodi rečnika od 125 mm do 400 mm, sa padovima od 2 do 5%. Cevovodi se postavljaju u rovu širine DN + 60 cm. Cevi treba postaviti u sloju peska 10 cm sa donje i gornje strane, a iznad peska je predviđena ispuna od šljunka. Na svim mestima promene pravca, nagiba ili priključenja cevi, kao i na dužim pravim deonicama, izvode se šahtovi. Predviđeno je 2 nova armirano betonska šahta.

Šahtovi su od vodonepropusnih prefabrikovanih armirano betonskih prstenova. Spojeve između prstenova obraditi specijalnim malterom na bazi cementa tako da budu vodonepropusni. Na onim delovima sanitarne kanalilzacije, gde se očekuje prolazak vozila predviđeni su tipski livenogvozdeni poklopci za težak saobraćaj. Predmet ovog projekta je *spoljašnji razvod sanitarne kanalizacije*. Kod objekata gde nije izveden odvodni cevovod sanitarne kanalizacije iz objekta u skladu sa ovim projektom, Investitor je u obavezi da izvede kanalizacioni odvod iz objekata do novoprojektovanog spoljašnjeg cevovoda, odnosno priključka na spoljnu kanalizaciju, prema situaciji i profilima datim u projektu. Na taj odvod treba da budu priključeni svi sanitarni uređaji u objektu. Plastične rezervoare za prihvat sanitarne otpadne vode ugraditi u svemu prema projektu i uputstvu proizvođača na sistem odvoda sanitarnih voda na projektom predviđenoj lokaciji.

Iskop rova za postavljanje rezervoara obezbediti podgradom. S obzirom da je jedan od ciljeva ovog projekta usklađivanje sa Uredbom o graničnim vrednostima emisije zagađujućih materija u vode i rokovima za njihovo dostizanje („Sl.gl.RS“, br.67/11, 48/12 i 1/16), neophodno je bilo izvršiti i razdvajanje otpadne vode koja dolazi iz naselja Jelen Do sa otpadnom vodom iz kompleksa kamenoloma. Sva otpadna voda koja nastaje u naselju Jelen Do je usmerena na ispust 2. Predviđeno je da se ovaj ispust više ne koristi za ispuštanje otpadne vode iz kompleksa kamenoloma. U tom smislu je predviđeno zatvaranje svih cevovoda sanitarne otpadne vode iz kompleksa ka ispustu 2. Sanitarna otpadna voda je odvedena u novoprojektovane septičke jame. Na ovaj način je potpuno razdvojeno mešanje otpadnih voda iz naselja Jelen Do i kamenoloma Jelen Do i ispust 2 se u potpunosti prepušta naselju na korišćenje i rešavanje problema prečišćavanja otpadne vode koje nastaju u tom naselju.

(b) moguće kumuliranje sa efektima drugih projekata

Realizacijom predmetnog projekta ne postoji mogućnost kumulativnog efekta predmetnog projekta sa radom objekata na predmetnom kompleksu, kao ni radom privrednih objekata u bližem i širem okruženju.

(v) korišćenje prirodnih resursa i energije

Realizacija planiranog projekta ne zahteva posebno korišćenje prirodnih obnovljivih i neobnovljivih resursa. Nema posebnih zahteva za „potrošnjom" zemljišta kao važnog prirodnog resursa, s obzirom da će se projekat realizovati na izgrađenom građevinskom zemljištu, u industrijskom kompleksu „Jelen Do".

U toku realizacije Projekta, za izvođenje građevinskih radova biće angažovana mehanizacija koja će, kao pogonsko gorivo, koristiti naftne derivate.

Na osnovu napred navedenog, može se zaključiti da planirani projekat nema izrazito značajnih zahteva za korišćenjem i potrošnjom prirodnih resursa i energije, te sa tog aspekta je ekološki prihvatljiv. Svi planirani radovi, uz poštovanje mera i uslova imalaca javnih ovlašćenja i mera i uslova zaštite životne i društvene sredine, su ekološki i ekonomski prihvatljivi i ne predstavljaju faktor ugrožavanja životne sredine i zdravlja lokalnog stanovništva.

(g) stvaranje otpada

Prilikom izvođenja građevinskih radova na izgradnji sistema za sanitarnu i fekalnu kanalizaciju, potrošnja materijala i stvaranje otpada vrši se u svim fazama izvođenja građevinskih radova: u pripremnom periodu, osnovnoj fazi izvođenja radova i u završnoj fazi uređenja terena. Realizacijom ovog projekta stvaraće se otpad karakterističan za projekte niskogradnje, u vidu manje količine otpadnih materija: otpad potrošnog materijala, istrošeni akumulatori, iskorišćeno motorno i transmisiono ulje, istrošene auto – gume, zamašćene krpe, otpadni drveni građevinski materijal i dr, koji se mora zbrinjavati na propisan, efikasan i trajno ekološki podoban način.

Generalno, građevinski materijal i šut, se ne smatraju opasnim otpadom, transportuju se na deponiju čiju lokaciju zajednički odrede Nosilac projekta i nadzorni organ.

Izvođač radova je u obavezi da postupi prema definisanim tehničkim uslovima za građevinske radove (datim u projektu za izvođenje), tj. da prilikom čišćenja, pripreme terena i zemljanih radova, vrši po potrebi odvoz višak iskopane zemlje do označene deponije na deponovanje. Polazi se od toga da će cevovod biti nasipan zemljom nastalom iskopom rova, koja je pogodna za tu namenu a samo višak materijala nastao iskopom rova za polaganje cevi odvoziti na deponiju.

Izvođač građevinskih radova je u obavezi da sav otpadni materijal koji se klasifikuje kao komunalni otpad odveze na odgovarajuću deponiju.

Nosilac projekta, „Jelen Do" d.o.o., upravljanje otpadom vrši u skladu sa Planom upravljanja otpadom. U toku eksploatacije nastali tečni otpad, odnosno generisane otpadne vode se sakupljaju u vodonepropusne septičke jame koje se prazne posredstvom JKP „Naš dom" iz Požege, koji ih odvozi na konačno zbrinjavanje, tako da ne postoji uticaja navedenog generisanog tečnog otpada na životnu sredinu.

(d) zagađivanje i izazivanje neugodnosti

Zagađivanje vazduha

Glavne zagađujuće materije koje se javljaju tokom izvođenja građevinskih radova su prašina i gasovi. Prašina je neorganskog porekla. Propratna emisija zagađujućih materija nastaje zbog prisustva radnih mašina. Primena mašina (bagera, utovarivača, rovokopača, različitih vrsta kamiona i sl.), koje za

rad koriste dizel gorivo, dovodi do zagađivanja donjih slojeva atmosfere izduvnim gasovima. Količine zagađujućih materija imaju privremeni i neznatni uticaj na kvalitet ambijentalnog vazduha.

Zaštita životne sredine u ovoj fazi rada sprovodi se odgovarajućom organizacijom rada na gradilištu kao i pažljivim rukovanjem mašinama.

Sve sanitarno-fekalne otpadne vode iz sanitarnih prostorija objekata sprovode se zatvorenim kanalizacionim cevima do navedenih zatvorenih septičkih jama, tako da u toku eksplotacije sanitarno – fekalne kanalizacije uticaj na kvalitet vazduha ne postoji. Kada su u pitanju neprijatni miris, kanalizacione cevi i septičke jame su zatvoreni čime se sprečavaju emisije neprijatnih mirisa u vazduh u okruženju kompleksa Jelen DO.

Zagađivanje zemljišta i voda

U toku građevinskih radova može doći do zagađivanja tla, površinskih i podzemnih voda u zoni projektovane trase cevovoda usled isticanja nafte, benzina, ulja i maziva iz radnih mašina.

Potencijalni akcidenti (slučajno procurivanje ili prosipanje naftnih derivata, rasturanje/razvejavanje generisanih otpada) predstavljaju opasnost od direktnog i indirektnog zagađivanja zemljišta, površinskih i podzemnih voda. Planirani obim i projektovano trajanje radova prema Idejnom projektu, sa propisanim uslovima izvođenja radova i planiranim tehničkim merama prevencije i merama za sprečavanje potencijalnih značajnih uticaja na životnu sredinu, neće predstavljati značajne negativne uticaje na tlo, podzemne i površinske vode.

Redovnim radom predmetnog projekta neće biti štetnog uticaja na zemljište i vode, odnosno zagađenje tla i voda, jer je predviđeno zatvaranje svih ispusta sanitarne otpadne vode u postojeći kanalizacioni sistem ili recipijent. Kolektori za sanitarnu otpadnu vodu iz objekata biće preusmereni u novoprojektovane septičke jame. Predmetnim projektom je obezbeđeno da se sanitarno-fekalna voda se ne ispuštaju u prirodni recipijent nego se iz septički prazne pomoću autocisterne JKP „Naš dom“ iz Požege.

Buka, vibracije

Glavni izvor buke na lokaciji predmetnog projekta potiče od rada građevinskih mašina i mehanizacije. Buka koja potiče od rada mašina i mehanizacije kratkog je dometa i malog intenziteta. Prema literaturnim podacima, mehanizacija koja se koristi pri izmeštanju i izgradnji (bageri, buldožeri, rovokopači, kamioni i dr.) razvija buku od preko 85 dB(A). Ovaj povećan nivo buke je prisutan u okolini mašina i mehanizacije i kratkotrajan je, odnosno manifestuje se samo u toku građenja.

Izvori vibracija, kod opreme potiču od rada mašina i kretanja mehanizacije. Vibracije kao pojava prisutne su u neposrednoj okolini mehanizacije (utovarač, kamioni). Vibracije su veoma niske, amortizuju se u neposrednoj blizini izvora i ne prenose se u životnu sredinu.

Redovnim radom predmetnog projekta neće doći do povećanja nivoa buke.

(đ) rizik nastanka udesa, posebno u pogledu supstanci koje se koriste ili tehnika koja se primenjuje, u skladu sa propisima

Pojam udes ili akcident definiše se kao: nekontrolisani događaj nastao prilikom procesa proizvodnje, transporta ili skladištenja, u kojem je došlo do oslobađanja određenih količina hemijskih opasnih materija u vazduh, vodu ili zemljište, i to na različitom teritorijalnom nivou, što za posledicu može imati ugrožavanje života i zdravlja ljudi, materijalnih dobara kao i posledice po životnu sredinu.

Prema usvojenoj Direktivi Evropske zajednice, akcident predstavlja pojavu velike emisije, požara ili eksplozije nastale kao rezultat neplanskih događaja u okviru neke industrijske aktivnosti, koja ugrožava ljude i životnu sredinu, odmah ili nakon određenog vremena, u okviru ili van granica preduzeća, i to uključujući jednu ili više opasnih hemikalija.

U odnosu na trajanje i tok udesa mogu se definisati određene faze, i to:

- Vreme pre nastanka udesa, u kojoj je potrebno preduzeti sve preventivne mere u cilju sprečavanja udesa;
- Vreme trajanja udesa, odnosno vreme kada je potrebno obezbediti spasavanje života i preduzeti mere zaštite najugroženijih;
- Vreme neposredno nakon udesa kada se pružaju prva pomoć i medicinska pomoć u okviru zdravstvene službe i obezbeđuje opstanak u nepovoljnim uslovima;
- Vreme posle udesa kada se preduzimaju mere sanacije i otklanjanja posledica udesa.

Udesi vezani za fiksne instalacije obuhvataju eksplozije materija u procesu proizvodnje i skladištenja, požare opasnih materija i ispuštanje toksičnih materija u životnu sredinu. Udesi u transportu su vezani za drumski, železnički i vodeni saobraćaj, s tim što su procentualno najzastupljeniji udesi u drumskom saobraćaju.

Procena rizika ima za cilj da identifikuje i kvantifikuje područja gde potencijalno može doći do nastanka hemijskog udesa. Dobro urađena procena rizika je preduslov za adekvatno planiranje prevencije, pripreme, reagovanja na udes i sanacije posledica.

Na osnovu izvršene analize o mestu nastanka udesa i obimu negativnih posledica eventualnog udesa koje su date u Planu zaštite od udesa: **može se odrediti da bi najveći mogući nivo udesa na lokaciji privrednog društva „Jelen Do“ d.o.o. Jelen Do mogao biti III nivo udesa – objekta, postrojenja i kompleksa – negativne posledice udesa mogu se preneti izvan granica opasnog objekta – postrojenja i kompleksa privrednog društva i drugog pravnog lica i očekuju se posledice na delu ili celoj teritoriji jedinice lokalne samouprave, odnosno grada.**

U poglavlju 11. Prilozi, podtačka (a) Dokumentacioni izvori, dati su:

- Rešenje o saglasnost na izmene i dopune Plan zaštite od požara, Ministarstvo unutrašnjih poslova, Sektor za vanredne situacije, Odeljenje za vanredne situacije u Užicu, dana 15.05.2023. godine pod brojem 09.31 broj 141/23;
- Rešenje o saglasnost na Plan zaštite od udesa, Ministarstvo unutrašnjih poslova, Sektor za vanredne situacije, Odeljenje za vanredne situacije u Užicu, broj 480/23-1 od 11.07.2023. god.

4. PRIKAZ RAZUMNIH ALTERNATIVA KOJE SU RAZMATRANE

Kao što je već rečeno u prethodnim poglavljima predmetnog zahteva Nosilac projekta je u Programu mera prilagođavanja rada postojećeg postrojenja ili aktivnosti uslovima propisanim Zakonom o integrisanom sprečavanju i kontroli zagađivanja životne sredine predvideo sprovođenje sledeće mere: projektovanje sanitarno-fekalne kanalizacije i izvođenje građevinskih radova izgradnje sistema za sanitarnu i fekalnu kanalizaciju.

U cilju unapređenja sistema za odvođenje i sakupljanje sanitarnih otpadnih voda Nosilac projekta „Jelen Do“ d.o.o. obezbedio je izradu Projekta hidrotehničkih instalacija u cilju ishodovanja građevinske dozvole, a radi dogradnje postojećih instalacija kanalizacije i ugradnje opreme i uređaja za sakupljanje generisanih sanitarnih otpadnih voda.

Na osnovu zahteva Nosioca projekta i utvrđenog stanja na licu mesta u fabričkom kompleksu Jelen Do, projektanti projekta hidrotehničkih instalacija dali su predloge za najracionalnije prećišćavanje ovih otpadnih voda, uzevši u obzir efikasnost prečišćavanja i ekonomske kriterijume.

Predviđeno je zatvaranje svih ispusta sanitarne otpadne vode u postojeći kanalizacioni sistem ili recipijent. Kolektori za sanitarnu otpadnu vodu iz objekata su preusmereni u novoprojektovane septičke jame. Prikupljena otpadna voda iz septičkih jama će se odvoziti komunalnim vozilom na za to propisanu deponiju. Sanitarna otpadna voda će se prikupljati u osam septičkih jama ukupnog kapaciteta oko 185m^3.

Tokom razrade tehničke dokumentacije idejnog rešenja, Nosilac projekta je razmatrao rešenje kojim se umesto zaptivenih septičkih jama postavljaju biološki prečistači sanitarnih otpadnih voda, tipa SBR koji sanitarno fekalne otpadne vode prečišćavaju do nivoa bezbednog za dalje korišćenje ili izlivanje prečišćenih voda u recipijent. Idejno rešenje izrađeno na ovaj način je odbijeno od strane nosioca javnih ovlašćenja u prvoj polovini 2024. godine tako da je Nosilac projekta izradio idejno rešenje kako je to i opisano predmetnim zahtevom za koje je dobio lokacijske uslove za izgradnju.

5. OPIS ČINILACA ŽIVOTNE SREDINE KOJI MOGU BITI IZLOŽENI UTICAJU

(a) stanovništvo

Sa severne strane komleksa „Jelen Do“ d.o.o. nalazi se selo Jelen Do, sa zapadne strane magistrala Čačak - Užice i korito reke Zapadna Morava. Prema popisu iz 2022. godine u naselju Jelen Do živi 76 stanovnika. Bliža okolina je relativno slabo naseljena.

Predmetni projekat nalazi se na katastarskoj parceli koja je potpuno okružena drugim parcelama u okviru industrijske zone „Jelen Do“ koja se u bilo kom smeru od predmetnog postrojenja pruža najmanje 95 m. Najbliža zona objekata druge namene je sa istočne strane, na ~ 350 m, gde se nalaze objekti asfaltne baze „Ratko Mitrović Construction“ Čačak.

Najbliži objekti naselja Jelen Dola u odnosu na lokaciju predmetnog projekta:

- objekat na katastarskoj parceli broj 80 KO Jelen Do, mereno vazdušnom linijom na udaljenosti od ~ 421 m, zapadno;
- objekat na katastarskoj parceli broj 87 KO Jelen Do, mereno vazdušnom linijom na udaljenosti od ~ 406 m, jugozapadno;
- objekat na katastarskoj parceli broj 100 KO Tučkovo, mereno vazdušnom linijom na udaljenosti od ~ 324 m, severno.

(b) flora i fauna

Opština Požega i predmetna lokacija se nalaze u zapadnoj Srbiji u oblasti sliva reke Zapadne Morave i spada u submontenski region (220-691 mnv), srednjeevropskog biljnog areala, ilirske zone.

Šumske površine zauzimaju više predele Opštine i pripadaju Tarsko-zlatiborskom šumskom području. Ukupna obrasla površina šuma na području opštine iznosi 13.221,4 ha, te prosečna šumovitost iznosi oko 31% od ukupne površine zemljišta.

Lišćarske vrste drveća: vrba (*Salix sp.*), jova (*Alnus sp.*), bela topola (*Populus alba*), crna topola (*Populus nigra*), poljski jasen (*Fraxinus angustifolia*), hrast lužnjak (*Quercus robur*), hrast cer (*Quercus cerris*), hrast sladun (*Quercus frainetto*), hrast kitnjak (*Quercus petraea*), grab (*Carpinus betulus*), bukva (*Fagus sp.*), lipa (*Tilia L.*). Četinarske vrste drveća: crni bor (*Pinus nigra*), beli bor (*Pinus sylvestris*), smrča (*Picea sp.*), jela (*Abies sp.*) i duglazija (*Pseudotsuga menziesii*). U parkovima su prisutne brojne dekorativne vrste drveća i žbunja i njihovi varijeteti. U okviru rasadnika u Požegi se nalazi i semenska plantaža Pančićeve omorike u selu Godovik, koje je jedina i jedinstvena plantaža na svetu. Površina plantaže je 2,5 hektara. Koristi se za proizvodnju semena te reliktne vrste četinara.

Vanšumsku vegetaciju i floru sačinjavaju mozaično i fragmentarno zastupljene površine agrokompleksa, različitih livada i travnih formacija, kao i voćnjaka neujednačenih proizvodnih i ekoloških potencijala. Za agrokompleks, tj. za njivska zemljišta karakteristične su jare okopavine i povrtarske kulture. Travne zajednice koje se uglavnom mogu povezati za niže visinske regione sačinjavaju vrste tipa *Carex sp.*,*Molinia sp*. i sl. slabog su kvaliteta. Za više regione značajne su travne zajednice *Nardetum strictae*, dok se mezofilne dolinske livade javljaju na staništima uništenih šuma hrasta lužnjaka i poljskog jasena. U brdskim regionima, tj. visinski izraženijim područjima, proizvodnja različitih jagodičastih voćnih vrsta kao što su jagoda, malina i kupina obavlja se u mahom degradiranim voćnjacima.

Najzastupljenija biljna kultura na oranicama i baštama u opštini Požega su žita, zatim krmno bilje, sledi krompir i povrće, bostan i jagode. Od mahunarki najzastupljeniji je grašak, zatim pasulj. Od površina pod krmnim biljem najzastupljenijija je lucerka, zatim mešavina trava, pa kukuruz za silažu.

Najzastupljenija voćna vrsta u Požegi je šljiva, zatim jabuka, malina, kruška, orasi, kupine itd. Od sorti šljive najviše su zastupljene: Čačanska rodna, Čačanska lepotica, Stenlej, dok su kod proizvodnje jabuka najviše zastupljene sorte: Ajdared, Jonagold, Zlatni delišes, Greni smit i dr. Ovaj kraj je prepoznatljiv i po starim sortama jabuka kao što su Budimka i Kolačara.

U naselju Jelen Do vodeće mesto zauzimaju veštačke livade. Takođe su zastupljene i oranice. Povrće nema značajno mesto jer nisu uočene veće zasejane površine.

Na teritoriji opštine Požega zastupljen je raznovrsni životinjski i biljni svet. Tu je više od 170 vrsta ptica, smeštenih kako u kanjonu Rzava (više vrsta grabljivaca), tako i u Požeškoj kotlini (više vrsta ptica vodenih staništa).

Prema Pravilniku o proglašenju i zaštiti strogo zaštićenih i zaštićenih divljih vrsta biljaka, životinja i gljiva („Sl. glasnik RS“, br. 5/10 47/11, 32/16 i 98/16), Prilog I Strogo zaštićene divlje vrste biljaka, životinja i gljiva, najznačajnije su Crna roda (*Ciconia nigra*) koja je retka vrsta, ali i gaćasti mišar (*Buteo lagopus*), koga ima samo u Skandinaviji. Njihovo prisustvo u Opštini Požega je izuzetna retkost. Prema Uredbi o ekološkoj mreži („Sl. glasnik RS“, br. 102/10) područje Maljena i Tometinog Polja je međunarodno i nacionalno značajno područje za ptice (IBA područje- RS0258IBA Valjevske planine), a posebnu vrednost predstavlja prisustvo u gnezdilišnom periodu vrsta kao što su krstokljun (*Loxia curvirostra*), čižak (*Carduelis spinus*), leganj (*Caprimulgus europeus*), obični popić (*Prunella modularis*), ćubasta senica(*Parus cristatus*), obična crvenrepka (*Phoenicurus phoenicurus*), kos (*Turdus merula*), kamenjar (*Monticola saxatilis*), senica šljivarka (*Parus lugubris*) i strnadica kamenjarka (*Emberiza cia*). Za neke od navedenih vrsta, vezanih za planinska područja i četinarske šume, to su jedini lokaliteti njihovog prisustva u severozapadnoj Srbiji tokom letnjeg perioda i samim tim granica rasprostranjenja. Na Maljenu se gnezdi veliki broj ptica grabljivica, a otvoreni tereni Tometinog Polja su njihovo lovište.

Od krupne divljači na prostoru opštine Požega se mogu naći: srna (*Capreolus capreolus*) i divlja svinja (*Sus scrofa*), dok su među krupnim zverima prisutni: vuk - *Canis lupus*, šakal (*Canis aureus*) i lisica (*Vulpes vulpes*), a među sitnom divljači: zec (*Lepus europaeus*), jazavac(*Meles meles*), divlja mačka (*Felis silvestris*), bizamski pacov (*Ondatra zibethicus*), sivi puh (*Glis glis*), kuna zlatica (*Martes martes*), kuna belica (*Martes foina*), veverica (*Sciurus vulgaris*), lasica (*Mustela nivalis*)i mrki tvor (*Mustela putorius*). Kada je reč o sitnoj pernatoj divljači tu su: fazan (*Phasianus colchicus*), poljska jarebica (*Perdix perdix*), divlji golub grivnjaš (*Columba palumbus)*, grlica (*Streptopelia turtur)*, gugutka (*Streptopelia decaocto*), prepelica (*Coturnix coturnix*), divlja guska glogovnjača (*Anser fabalis*), divlja guska lisasta (*Anser albifrons*), divlja patka gluvara(*Anas platyrhynchos*), divlja patka krdža, kržulja (*Anas crecca*), siva čaplja (*Ardea cinerea*), barski petlovan (*Rallus aquaticus*), barska kokica (*Gallinula chloropus*), kreja (*Garrulus glandarius*), jastreb kokošar (*Accipiter gentilis*), gačac (*Corvus frugilegus*), šumska šljuka (*Scolopax rusticola*) i dr. Navedene vrste divljači suzaštićene divlje vrste prema Pravilniku o proglašenju i zaštiti strogo zaštićenih i zaštićenih divljih vrsta biljaka, životinja i gljiva („Sl. glasnik RS“, br. 5/10 47/11, 32/16 i 98/16), Prilog II - Zaštićene divlje vrste.

Trajno zaštićene divlje vrste koje se mogu naći u lovištu „Miloševo“ su: vidra (*Lutra lutra*), hermelin (*Mustela erminea*), šareni tvor (*Vormela peregusna*)i druge vrste koje se pojavljuju povremeno: jarebica kamenjarka (*Alectoris graeca*), divlja guska (*Anser anser*), mala lisasta guska (*Anser erythropus*), sove (*Strigidae*), sokolovi (*Falconidae*), orlovi (*Aquilinae*), gavran (*Corvus corax*), jastrebovi (osim jastreba kokošara)(*Accipitridae*), crna roda (*Ciconia nigra),* bela roda (*Ciconia ciconia*), eje (*Circus sp.*), vivak (*Charadriidae*), čaplje (osim sive čaplje)(*Ardeidae*), detlići (*Picidae*), ptice pevačice (*Passeriformes)*(osim sive vrane, svrake, kreje i gačca).

Uvidom u Centralni registar zaštićenih prirodnih dobara koji vodi Zavod za zaštitu prirode Srbije, konstatovano je da se na teritoriji opštine Požega nalaze sledeća zaštićena prirodna dobra:

- Strogi prirodni rezervat „Čalački potok“,
- Strogi prirodni rezervat „Velika Pleć - Vražji Vir“,
- Spomenik prirode „Pet stabala hrasta lužnjaka“,
- Spomenik prirode „Stablo hrasta Cera –Počeča“,
- Spomenik prirode „Stablo hrasta lužnjaka – Ljutice“,
- Spomenik prirode „Stablo hrasta lužnjaka - Bele Vode“,
- Spomenik prirode „Visibaba - stabla lužnjaka“.

Najbliže zaštićeno prirodno dobro, Ovčarsko-kablarska klisura - predeo izuzetnih odlik, nalazi seseveroistočno od lokacije predmetnog kompleksa, na udaljenosti od ≈ 2,7 km, i zahvata deo teritorije grada Čačka i opštine Lučani.

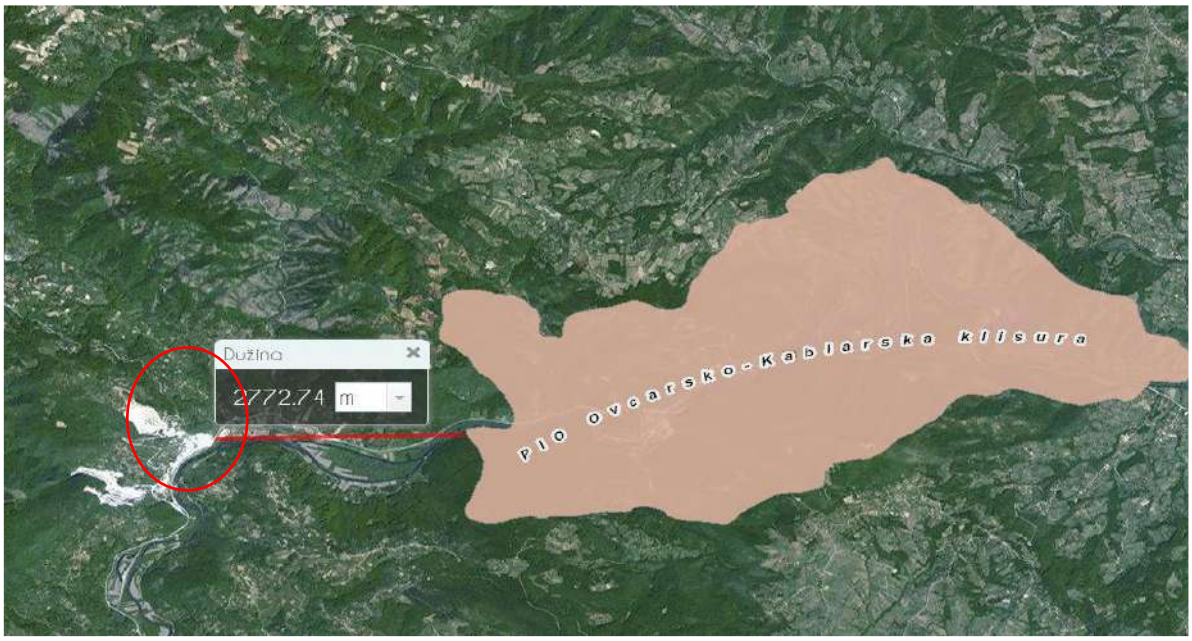

Slika 8. – Položaj preduzeća „Jelen Do“ d.o.o. u odnosu na predeo izuzetnih odlika „Ovčarsko–kablarska klisura”

(v) zemljište

Prema Prilogu 1 podtački 3.1., Pravilnika o listi aktivnosti koje mogu da budu uzrok zagađenja i degradacije zemljišta, postupku, sadržini podataka, rokovima i drugim zahtevima za monitoring zemljišta („Sl. glasnik RS“, br. 102/20), postrojenje „Jelen Do“ d.o.o. može da bude uzrok zagađenja i degradacije zemljišta. Parametri monitoringa zemljišta, postupak, sadržina podataka, rokovi i drugi zahtevi su dati u Prilogu 2. navedenog Pravilnika. Metode i standardi za uzorkovanje, pripremu uzoraka i ispitivanje fizičkih i hemijskih svojstava zemljišta navedeni su u Prilogu 3 navedenog Pravilnika. Ocena rezultata vrši se upoređivanjem sa GVE datim u Uredbi o graničnim vrednostima zagađujućih, štetnih i opasnih materija u zemljištu („Sl. glasnik RS“, br. 30/18 i 64/19).

01.08.2024. godine akreditovana laboratorija Zaštita na radu i zaštita životne sredine „Beograd“ d.o.o. Beograd vršila je ispitivanja kvaliteta zemljišta na lokaciji „Jelen Do“ d.o.o., sa 11 mernih mesta.

U poglavlju 11. Prilozi, podtačka (a) Dokumentacioni prilozi dat je Izveštaj broj 2413040000473-1 od 21.08.2024. godine o ispitivanju kvaliteta zemljišta na lokaciji „Jelen Do“ d.o.o., urađen od strane: Zaštita na radu i zaštita životne sredine „Beograd“ d.o.o., Laboratorija za zaštitu radne i životne sredine.

Na narednoj slici dat je prikaz položaja objekata, emitera i mernih mesta na kompleksu „Jelen Do“ d.o.o.

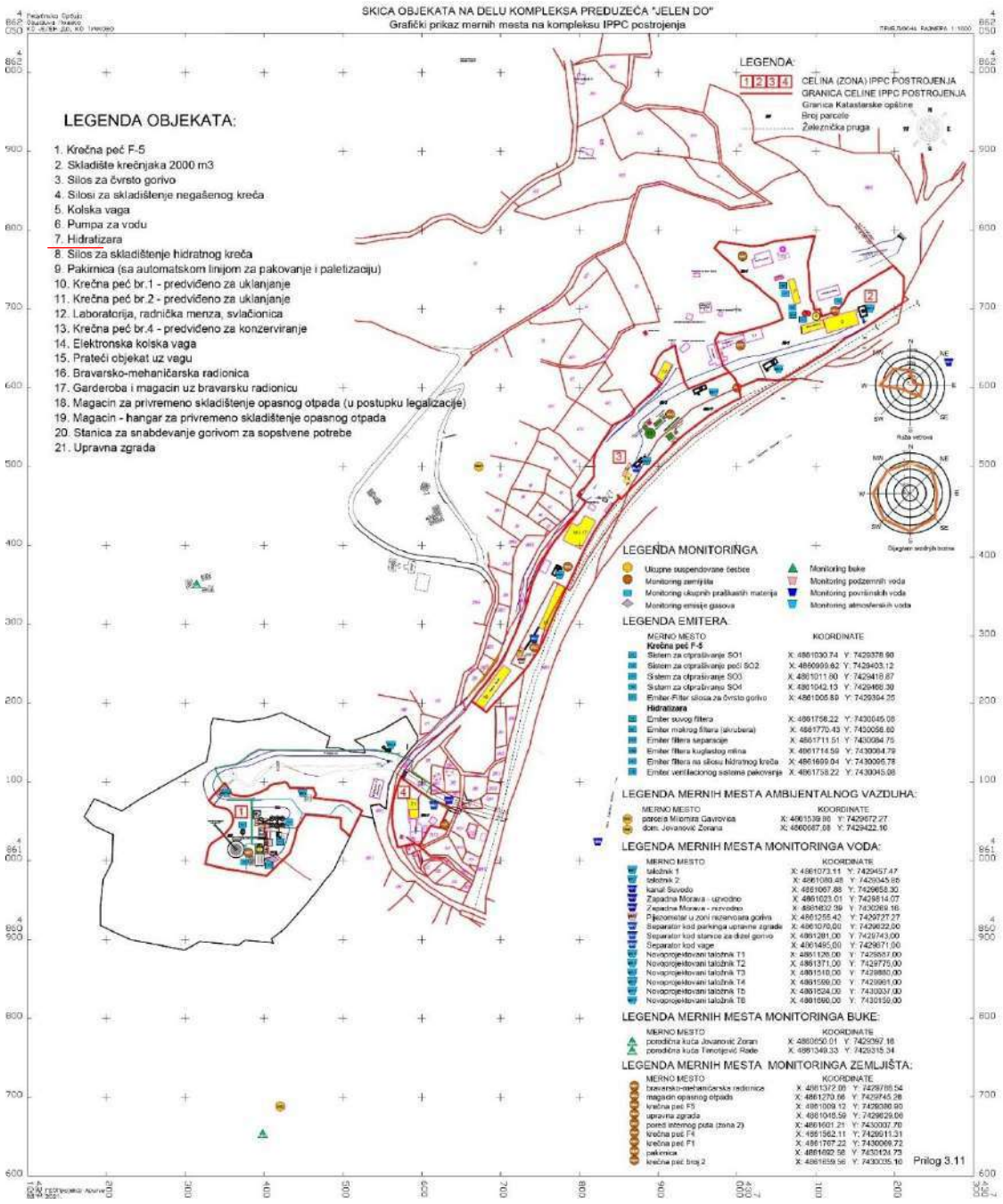

Slika 9. – Položaj objekata, emitera i mernih mesta na kompleksu „Jelen Do“ d.o.o.

Na osnovu analize rezultata prikazanih u Izveštaju o ispitivanjima karakteristika zemljišta na lokaciji „Jelen Do“ d.o.o., broj 2413040000473-1 od 21.08.2024. godine, mogu se izvesti sledeći zaključci:

- Na mernim mestima MM1, MM5, MM6, MM9 i MM11 koncentracija olova prekoračuje graničnu vrednost, dok naveden parametar i ostali analizirani parametri ne prekoračuje remedijacione vrednosti
- Na mernom mestu MM2 koncentracija cinka prekoračuje graničnu vrednost, dok navedeni parametar i ostali analizirani parametri ne prekoračuje remedijacione vrednosti;
- Na mernom mestu MM9 koncentracija nikla prekoračuje graničnu vrednost, dok navedeni parametar i ostali analizirani parametri ne prekoračuje remedijacione vrednosti;
- Na mernim mestima MM3, MM4, MM7, MM8 i MM10 analizirani parametri ne prekoračuju granične i remedijacione vrednosti.

(g) vode

Zaštita voda ostvaruje se preduzimanjem mera sistematskog i kontrolnog praćenja kvaliteta voda, smanjivanjem zagađivanja voda zagađujućim materijama ispod propisanih graničnih vrednosti i preduzimanjem tehničko-tehnoloških i drugih potrebnih mera za njihovo prečišćavanje, praćenjem uticaja zagađenih voda na zdravlje ljudi, životinjski i biljni svet i životnu sredinu. Zaštita voda obuhvata i zaštitu voda od uticaja prekograničnog zagađenja, tako da se obezbeđuje očuvanje voda u celini.

Vode se mogu koristiti i opterećivati, a otpadne vode ispuštati, uz primenu odgovarajućeg tretmana, na način i do nivoa koji ne predstavlja opasnost za prirodne procese ili za obnovu kvaliteta i količine vode. Zakon o vodama („Sl. glasnik RS“, br. 30/10, 93/12, 101/16, 95/18 i 95/18 – dr. zakon) uređuje integralno upravljanje vodama. Vodna osnova je dugoročni plan za održavanje i razvoj vodnog režima na teritoriji Republike Srbije, na jednom ili više vodnih područja ili delu vodnog područja. Vodni uslovi, vodna saglasnost i vodna dozvola izdaju se u skladu sa istom.

Operater „Jelen Do“ d.o.o. ima obavezu pribavljanja vodnih akata po osnovu pripadanja u:

- industrijske objekte čije se otpadne vode ispuštaju u površinske i podzemne vode ili javnu kanalizaciju,
- postrojenja za prečišćavanje i objekti za odvođenje i ispuštanje otpadnih voda.

Obaveze operatera koji ispušta otpadne vode u prijemnike i javnu kanalizaciju su da postave uređaj za merenje, da mere i registruju količine otpadnih voda i da podatke o tome dostave javnom vodoprivrednom preduzeću.

Takođe, preduzeća koja imaju uređaje za prečišćavanje vode i merne uređaje dužna su da ove uređaje održavaju u ispravnom stanju, da obezbede njihovo redovno funkcionisanje i da vode propisanu evidenciju - dnevnik rada uređaja za prečišćavanje voda.

Ukoliko se otpadna voda ispušta u prijemnike i javnu kanalizaciju potrebno je obezbediti ispitivanje kvaliteta vode koja se ispušta i njen uticaj na prijemnik, preko pravnih lica koja su ovlašćena za vršenje ove vrste ispitivanja.

Najbliži vodotok je reka Zapadna Morava, vodno područje Morava, u skladu sa članom 27. Zakona o vodama („Sl. glasnik RS“, broj 30/10, 93/12, 101/16, 95/18 i 95/18 – dr. zakon) i Odluke o određivanju granica vodnih područja („Sl. glasnik RS“, broj 72/17), i članom 1. i 5. Pravilnika o određivanju podslivova („Sl. glasnik RS“, broj 54/11). Reka Zapadna Morava, prema Odluci o utvrđivanju Popisa voda I reda, je svrstana vode I reda („Sl. glasnik RS“, broj 83/10).

Monitoring otpadnih voda i površinskih voda vrši se četiri puta godišnje. Monitoring vrši Zaštita na radu i zaštita životne sredine „Beograd“ d.o.o. Beograd.

Monitoringom godini obuhvaćena su sledeća merna mesta:

1. otpadne vode kod krečne peći F5, taložnik 1,
2. otpadne vode kod krečne peći F5, taložnik 2,
3. površinske vode iz kanala Suvodo,
4. površinska voda reke Zapadne Morave 150 m uzvodno od uliva otpadnih voda i
5. površinska voda reke Zapadne Morave 150 m nizvodno od uliva otpadnih voda sa lokacije.

Položaj navedenih mernih mesta prikazan je na slici broj 9, na strani 22. predmetnog zahteva.

U poglavlju 11. Prilozi, podtačka (a) Dokumentacioni prilozi dat je Izveštaj broj 2413040000470-2 od 21.08.2024. o ispitivanju karakteristika otpadnih i površinskih voda na lokaciji „Jelen Do“ d.o.o., urađen od strane Zaštita na radu i zaštita životne sredine „Beograd“ d.o.o.

Površinske vode iz kanala Suvodo nisu uzorkovane jer je kanal bio suv, bez vode.

Analiza i ocena rezultata merenja iz navedenog izveštaja:

Mesto uzorkovanja: Taložnik 1, kod krečne peđi F5- izlaz, pre uliva u kanal Suvodo

Koncentracija analiziranih parametari otpadne vode sa identifikacionim brojem **2408051002 ne prekoračuje** granične vrednosti propisane Uredbom o graničnim vrednostima emisije zagađujućih materija u vode i rokovima za njihovo dostizanje (Sl.glasnik RS br. 67/2011,48/2012 i 1/2016), Prilog 2, Glava I, deo 9 - Granične vrednosti emisije otpadnih voda iz objekata i postrojenja za proizvodnju kamena, kvarca, dolamita, azbestnog cementa, Tabela 9.1 Granične vrednosti emisije na mestu ispuštanja u površinske vode.

Mesto uzorkovanja: Taložnik 2, kod krečne peći F5- izlaz, pre uliva u kanal Suvodo

Koncentracija analiziranih parametari otpadne vode, sa identifikacionim brojem **2408051002 ne prekoračuje** granične vrednosti propisane Uredbom o graničnim vrednostima emisije zagađujućih materija u vode i rokovima za njihovo dostizanje (Sl.glasnik RS br. 67/2011,48/2012 i 1/2016), Prilog 2, Glava I, deo 9 - Granične vrednosti emisije otpadnih voda iz objekata i postrojenja za proizvodnju kamena, kvarca, dolamita, azbestnog cementa, Tabela 9.1 Granične vrednosti emisije na mestu ispuštanja u površinske vode.

Mesto uzorkovanja: Zapadna Morava uzvodno

Analizirani parametari površinske vode identifikacionog broja **2408051002** na osnovu kojih površinska voda pripada klasi IV prema Uredbi o graničnim vrednostima zagađujućih materija u površinskim i podzemnim vodama i sedimentu i rokovima za njihovo dostizanje (Sl.glasnik RS br. 50/2012) su **rastvoreni kiseonik, hem. potr. kis. (HPK) i biohem. potr. kis. (BPK_5).**

Analizirani parametri površinske vode sa identifikacionim brojem **2408051002** ne prekoračuju granične vrednosti propisane Uredbom o graničnim vrednostima prioritetnih i prioritetnih hazardnih supstanci koje zagađuju površinske vode i rokovima za njihovo dostizanje (Sl.Glasnik RS br. 24/2014).

Na osnovu analiziranih mikrobioloških parametara površinske vode identifikacionog broja **2408051002** površinska voda pripada klasi IV prema Uredbi o graničnim vrednostima zagađujućih materija u površinskim i podzemnim vodama i sedimentu i rokovima za njihovo dostizanje (Sl.glasnik RS br. 50/2012). Izveštaj o ispitivanju br. 1738 od 13.08.2024.

Mesto uzorkovanja: Zapadna Morava nizvodno

Analizirani parametri površinske vode identifikacionog broja **2408051002** na osnovu kojih površinska voda pripada klasi IV prema Uredbi o graničnim vrednostima zagađujućih materija u površinskim i podzemnim vodama i sedimentu i rokovima za njihovo dostizanje (Sl.glasnik RS br. 50/2012) su **hem. potr. kis. (HPK) i biohem. potr. kis.** (BPKJ).

Analizirani parametri površinske vode sa identifikacionim brojem **2408051002** ne prekoračuju granične vrednosti propisane Uredbom o graničnim vrednostima prioritetnih i prioritetnih hazardnih supstanci koje zagađuju površinske vode i rokovima za njihovo dostizanje (Sl.Glasnik RS br. 24/2014).

(d) vazduh

Na slici 9, na strani 22. predmetnog zahteva prikazani su emiteri i merna mesta na kompleksu „Jelen Do“ d.o.o.

Merenja koncentracije zagađujućih materija u emisijama iz tačkastih emitera sprovode se dva puta godišnje od strane akreditovane ustanove. U procesu proizvodnje kreča relevantni su sledeći polutanti: praškaste materije (PM), oksidi azota izraženi kao NO_2, oksidi sumpora SOx.

Takođe, u obuhvatu postrojenja „Jelen Do“ d.o.o. vrši se i praćenje kvaliteta ambijentalnog vazduha. Parametri monitoringa ambijentalnog vazduha koji se prate su: oksidi azota izraženi kao NO_2, oksidi sumpora SO_2 i ukupne suspendovane čestice.

Vrši se i ispitivanju kvaliteta vazduha u zoni uticaja kamenoloma Jelen Do praćenjem ukupnih taložnih materija.

U poglavlju Prilozi, podtačka Dokumentacioni izvori dat je Izveštaj broj 2413040000346-2 od 09.09.2024. godine (menja izveštaj o merenju emisije broj 2413040000346-1 od 12.07.2024.) o merenju emisije zagađujućih materija u vazduh, Zaštita na radu i zaštita životne sredine „Beograd“ d.o.o.

Merenja su vršena na sledećim emiterima:

1. Sistem otprašivanja dopreme krečnjaka do krečne peći SO1 (vrećasti filter);
2. Sistem otprašivanja na krečnoj peći SO2 (vrećasti filter);
3. Sistem otprašivanja, transporta i mlevenja i separacije kreča SO3 (vrećasti filter);
4. Sistem otprašivanja sa silosa za skladištenje kreča SO4 (vrećasti filter);
5. Filter silosa za čvrsto gorivo;
6. Priprema za hidratacju F2810 (vrećasti filter);
7. Komora za delimičnu hidrataciju samlevenog kreča F2311 (skruber);
8. Silos hidratisanog kreča (vrećasti filter);
9. Sistem lokalne ventilacije pogona pakovanja;
10. Vazdušni separator hidratare F2324;
11. Filter kugličnog mlina 2310.

Analiza i ocena rezultata merenja

Koncentracije analiziranih parametara ne prekoračuju vrednosti propisane Uredbom o graničnim vrednostima emisija zagađujućih materija u vazduh iz stacionarnih izvora zagađivanja, osim postrojenaj za sagoravanje („Sl. glasnik RS“, br. 111/2015 i 83/2021), Prilog 2.

Na osnovu analiziranih parametara svi stacionarni izvori su usklađeni sa zahtevima propisanim navedenom uredbom.

(e) klimatski činioci

Predmetno područje nalazi se u zoni sa umereno-kontinentalnom klimom, u kojoj se, usled izražene topografije terena šireg okruženja, mogu osetiti uticaji i planinske klime. Godišnja doba su nestabilna, sa čestom pojavom toplih jeseni (toplija od proleća).

Prostor se često tokom leta nalazi pod uticajem azurnog anticiklona, koji uzrokuje stabilna leta, sa povremenim kraćim lokalnim padavinama. Sa druge strane zimski uslovi su pod uticajem sibirskog anticiklona, kao i ciklona sa Atlantskog okeana i Sredozemnog mora, koji mogu doprineti čestim pojavama toplijih i stabilnijih zimskih prilika.

Srednja godišnja temperatura iznosi 9,7°C, sa Januarom kao najhladnijim mesecom (- 1,3°C) i najtoplijim Julom (+20,2°C). Najniža izmerena temperatura iznosi -30,7°C, a najviša +39,40°C. Godišnja relativna vlažnost vazduha se kreće u rasponu 70.1% - 86.9 %, pri čemu srednja vrednost iznosi 76.9 %. Količine padavine uslovljene su ciklonskim aktivnostima Atlantskog okeana i Sredozemnog mora sa najmanjom količinom padavina u januaru 39,2 mm i najviše u septembru 81,2mm. Na području dolazi do susretanja Karpatskih vetrova sa vetrovima Panonske nizije i Jadrana. Najučestaliji je Severozapadni vetar, pa potom severni i jugoistočni. Najslabiji vetar je jugozapadni. Svi vetrovi se mogu karakterisati kao slabi vetrovi jačine 1.6-2.27 bofora.

(ž) građevine

Građevine obuhvataju sve postojeće veštačke objekte na predmetnoj lokaciji. U konkretnom slučaju o ovim elementima se može govoriti.

Na slici 3. prikazan je ortofotosnimak šireg okruženja ležišta krečnjaka „Suvodo“ na kome se vidi položaj privrednih i stambenih objekata i objekata infrastrukture i suprastrukture u okolini predmetne lokacije.

Sa severne strane ležišta „Suvodo" nalazi se naselje Jelen Do, u kome su pored stambenih objekata smešteni objekti crkve, škole, trafo stanica, kao i lokalno groblje.

Sa severoistočne strane naselja Jelen Do, ležišta „Suvodo" nalazi se površinski kop „Grabovik" sa separacijom K1, koji su u vlasništvu Nosioca projekta.

Sa jugoistočne strane ležišta „Suvodo", nalaze se proizvodni i pomoćni objekti preduzeća „JELEN DO" (upravna zgrada, restoran, krečne peći, hidratizare, pakirnica, magacin, radionica i dr.) kao i objekti pošte, lokalne železničke stanice i nekoliko objekata različite namene. Takođe sa jugoistočne strane, odmah uz magistralni pravac i železničku prugu, nalazi se korito i tok reke Zapadna Morava.

Od objekata infrastrukture u blizini predmetne lokacije evidentiran je asfaltni put Jelen Do – Papratište, državni put Čačak – Užice i železnička pruga koja prolazi jugoistočno od lokacije, kao i dalekovod i trafostanica. Merno regulaciona stanica je postavljena je u neposrednoj blizini upravne zgrade i objekta pošte. Takođe izgrađeni su i lokalni objekti vodovoda za vodosnabdevanje posebno pitkom a posebno tehničkom vodom. Zatim može se evidentirati i kanalizacija koja je rešena lokalno.

(z) nepokretna kulturna dobra i arheološka nalazišta

Uvidom u dokumentaciju Zavoda za zaštitu spomenika kulture i na licu mesta, kao i na osnovu Izveštaja konzervatora istraživača (arheologa) Zavoda br. 145/2 od 20.02.2020. godine, konstatovano je da u granicama eksplatacionog prostora, nema kulturnih dobara niti evidentiranih dobara. Međutim, neposredno izvan Projekta nalaze se sledeći prostori od interesa za službu zaštitite: Rimsko groblje, ostaci srednjovekovne nekropole (kat. parcele broj: 272/1, 271/1 i 267/1, sve KO Jelen Do). U neposrednoj blizini nekropole registrovan je i pokretni arheološki materijal koji ukazuje na postojanje višeslojnog arheološkog nalazišta naseobinskog tipa. Budući da se prostor naselja sa nekropolom nadovezuje na jugoistočni deo istražnog prostora u navedenim uslovima su propisane mere zaštite.

Arheološki lokaliteti su specifični sa stanovišta zaštite jer se nalaze ispod površine zemlje zbog čega se površinskom prospekcijom ne može uvek utvrditi njihovo postojanje. U slučaju da se u bilo kom trenutku prilikom izvođenja radova u granicama navedenog prostora otkrije lokalitet sa arheološkim sadržajima, ili novi slučajni arheološki nalaz, investitor/izvođač radova je dužan da postupi u skladu sa propisanim uslovima za preduzimanje mera tehničke zaštite.

(i) pejzaž

Pejzažne karakteristike analizirane prostorne celine predstavljaju bitan elemenat za sagledavanje ukupnih odnosa na relaciji planirani projekat - životna sredina. Pri tome svakako treba imati u vidu da se radi o specifičnoj psihološko afektivnoj kategoriji koja se izražava kroz ukupno sinergično delovanje celokupnog okruženja na posmatrača pri čemu su neizbežno prisutne kulturološke, sociološke i subjektivne implikacije.

Psihološko-afektivne karakteristike pejzaža su izražene u širem prostoru duž komunikacija magistralnog i lokalnog karaktera. O raznolikosti, posebnosti i lepoti pejzaža moguće je govoriti u određenim granicama vezano za ovu prostornu celinu pri čemu je potrebno svakako istaći njegovu prirodnu karakteristiku. Morfologija terena predstavlja najupečatljiviji element pejzaža a karakterišu je brdoviti i planinski grebeni i pobrđa koja zahvataju veći deo terena.

Analizirana lokacija je izgrađena i infrastrukturno opremljena u skladu sa namenom. Okolina lokacije odlikuje višim stepenom izgrađenosti i to industrijskim objektima. Međutim, ako se posmatra bliže i šire okruženje može se zaključiti da prevagu odnose zelene površine.

Pejzažne vrednosti predmetne lokacije su narušene eksploatacijom i preradom mineralne sirovine u prethodnom periodu.

(j) međusobni odnos navedenih činilaca

Sa severne strane komleksa „Jelen Do“ d.o.o. nalazi se selo Jelen Do. Prema popisu iz 2022. godine u naselju Jelen Do živi 76 stanovnika. Bliža okolina je relativno slabo naseljena.

Najbliže zaštićeno prirodno dobro, Ovčarsko-kablarska klisura - predeo izuzetnih odlik, nalazi seseveroistočno od lokacije predmetnog kompleksa, na udaljenosti od ≈ 2,7 km, i zahvata deo teritorije grada Čačka i opštine Lučani.

Na osnovu analize rezultata prikazanih u Izveštaju o ispitivanjima karakteristika zemljišta na lokaciji „Jelen Do“ d.o.o., broj 2413040000473-1 od 21.08.2024. godine, mogu se izvesti sledeći zaključci:

- Na mernim mestima MM1, MM5, MM6, MM9 i MM11 koncentracija olova prekoračuje graničnu vrednost, dok naveden parametar i ostali analizirani parametri ne prekoračuje remedijacione vrednosti
- Na mernom mestu MM2 koncentracija cinka prekoračuje graničnu vrednost, dok navedeni parametar i ostali analizirani parametri ne prekoračuje remedijacione vrednosti;
- Na mernom mestu MM9 koncentracija nikla prekoračuje graničnu vrednost, dok navedeni parametar i ostali analizirani parametri ne prekoračuje remedijacione vrednosti;
- Na mernim mestima MM3, MM4, MM7, MM8 i MM10 analizirani parametri ne prekoračuju granične i remedijacione vrednosti.

U neposrednoj blizini mernog mesta 1, 5, 6 (na kojima koncentracija olova prekoračuje graničnu vrednost, dok analizirani parametri ne prekoračuje remedijacione vrednosti) je do 1991. godine prolazio glavni magistralni put Požega Čačak, koji je izmešten sa druge strane pruge. Izmerene koncentracije olova su verovatno posledica nekadašnje upotrebe benzina sa olovom.

Koncentracija analiziranih parametari otpadne vode na mernim mestima taložnik 1 i taložnik 2 ne prekoračuju granične vrednosti propisane Uredbom o graničnim vrednostima emisije zagađujućih materija u vode i rokovima za njihovo dostizanje (Sl.glasnik RS br. 67/2011,48/2012 i 1/2016), Prilog 2, Glava I, deo 9 - Granične vrednosti emisije otpadnih voda iz objekata i postrojenja za proizvodnju kamena, kvarca, dolamita, azbestnog cementa, Tabela 9.1 Granične vrednosti emisije na mestu ispuštanja u površinske vode.

Analizirani parametri površinske vode (Zapadna Morava uzvodno i nizvodno) ne prekoračuju granične vrednosti propisane Uredbom o graničnim vrednostima prioritetnih i prioritetnih hazardnih supstanci koje zagađuju površinske vode i rokovima za njihovo dostizanje (Sl.Glasnik RS br. 24/2014).

Na svim stacionarnom emiterima na predmetnom kompleksu analizirani parametri ne prekoračuju vrednost propisanu Uredbom o graničnim vrednostima emisija zagađujućih materija u vazduh iz stacionarnih izvora zagađivanja, osim postrojenja za sagorevanje („Sl. glasnik RS“, br. 111/15 i 83/21), Prilog 2.

Naseljenost u neposrednoj okolini kopa i ograničena emisija zagađujućih materija (pre svega u radnoj sredini su bitan preduslov za smanjenje direktnog uticaja predmetnog projekta na ljudsko zdravlje sa stanovišta kvaliteta vazduha, vode i potencijalne buke.

Osnovne opasnosti po zdravlje stanovništva kao posledica rudarskih aktivnosti na površinskim kopovima u okruženju su emisija prašine i buke. Potrebno je naglasiti da krečnjak nije toksičan, agresivan niti radioktivan. Zbog svoje pH u baznom opsegu mleveni kalcijum karbonat dodaje se oranicama za popravku kiselosti zemljišta. Takođe, niska emisija zagađujućih materija sa ovog kopa je garant, u izvesnom smislu i do određenog stepena, da neće doći do posrednog uticaja na zdravlje ljudi u njegovoj okolini.

Rudarsko industrijski kompleks „Jelen Do“ na ovim prostorima egzistira više decenija. Do sada nisu registrovana profesionalna oboljenja kod zaposlenih niti kod stanovnika u okolini predmetnog objekta koja su povezana sa izloženosti potencijalnom zagađenju, koje vodi poreklo sa kopova i industrijskih postrojenja.

6. OPIS MOGUĆIH UTICAJA PROJEKTA NA ČINIOCE ŽIVOTNE SREDINE, U TOKU CELOKUPNOG TRAJANJA PROJEKTA, UKLJUČUJUĆI NAROČITO UTICAJE KOJI POTIČU OD:

(a) očekivanih emisija i očekivane proizvodnje otpada;

Vazduh: Pod pojmom zagađenja vazduha podrazumeva se emisija zagađujućih materija u okolnu atmosferu, koje nošene vetrom mogu ugroziti ljudsko zdravlje, naneti štetu životinjama, biljkama i drugim prirodnim i radom stvorenim vrednostima. Prilikom izvođenja radova na izgradnji sanitarno fekalne kanalizacije i osam vodnepropusnih septičkih jama, javiće se lokalno emisija prašine i gasova čiji je uticaj samo u neposrednoj okolini. Na osnovu prethodne činjenice može se zaključiti da će uticaj predmetnog projekta u toku izgradnje na zagađenje vazduha biti **nizak**.

Sve sanitarno-fekalne otpadne vode iz sanitarnih prostorija objekata sprovode se zatvorenim kanalizacionim cevima do navedenih zatvorenih septičkih jama, tako da u toku eksplotacije sanitarno – fekalne kanalizacije uticaj na kvalitet vazduha **ne postoji**.

Uticaj na kvalitet vazduha u toku eksploatacije, zavisi od meteoroloških parametara i klimatskih karakteristika. Ovo znači da će i kvalitet vazduha biti različit u različitim godišnjim dobima i pri različitim vremenskim prilikama, iako uticaj funkcionisanja projekta na meteorološke i klimatske karakteristike podrucja neće biti izražen. Obzirom na položaj lokacije projekta ne postoji mogućnost prekograničnog zagadenja vazduha.

Kada su u pitanju neprijatni miris, kanalizacione cevi i septičke jame su zatvoreni čime se sprečavaju emisije neprijatnih mirisa u vazduh u okruženju kompleksa Jelen DO.

Na osnovu prethodne činjenice može se zaključiti da će uticaj predmetnog projekta u toku eksploatacije na kvalitet vazduha biti **nizak**.

Površinske i podzemne vode: Istraživanje problematike voda u cilju određivanja mogućih uticaja predmetnog projekta ogleda se prvenstveno kroz kvantifikaciju uticaja u domenu mogućih promena režima površinskih i podzemnih voda i njihovog zagađenja. Predmetni pojekat je usmeren na zaštitu i na sprečavanje zagađenja zemljišta i podzemnih voda. Na osnovu prethodnih činjenica može se zaključiti da je uticaj predmetnog projekta na površinske i podzemne vode **neznatan**.

U toku eksploatacije sanitarno –fekalne kanalizacije sve sanitarno-fekalne otpadne vode iz sanitarnih prostorija objekata prikupljaju i sprovode do osam vodonepropusnih septičkih jama.

Kapaciteti vodonepropusnih septičkih jama zavise od broja korisnika, odnosno zaposlenih od čega su tri kapaciteta 20 ES (upravna zgrada, pakirnica i svlačionica kamenoloma K2), jedna kapaciteta 14 ES (objekat kontejnerskog tipa na separaciji K1), jedna kapaciteta 7 ES (bravarsko–mehaničarska radionica), jedna kapaciteta 5 ES (magacin radionica), jedna kapaciteta 2 ES (objekat vage) i jedna kapaciteta 1 ES (laboratorija).

Na osnovu hidrotehničkog proračuna, dobijeno je da je količina nastajućih sanitarnih voda koje se ispuštaju u septičke jame oko 3,0 m^3/dan.

Predmetnim projektom je obezbeđeno da se sanitarno-fekalna voda se ne ispuštaju u prirodni recipijent nego se iz septički prazne pomoću autocisterne JKP „Naš dom“ iz Požege.

Može se konstatovati da **nije prisutan uticaj** na podzemne vode u zoni lokacije projekta. Ne postoji mogućnost uticaja na prekogranično zagađivanje voda kada je lokacija ovog projekta u pitanju.

Generisanje otpada i otpadnih materijala u toku izvođenja radova, je prateća pojava, pa je stoga potrebno postupati u skladu sa planom mera za bezbedno privremeno odlaganje na opremljenoj, obezbeđenoj i obeleženoj mikrolokaciji gradilišta, sa planom za evakuaciju sa lokacije, a u skladu sa uslovima nadležnog organa i nadležnog komunalnog preduzeća. Prisustvo mehanizacije, građevinskog otpada i neuređenost lokacije, u fazi realizacije, predstavlja vizuelno narušavanje prostora. Ovi uticaji

su privremenog karaktera, odnosno nakon završetka svih radova, lokacija će biti pejzažno uređena u skladu sa mikrolokacijskim zahtevima.

U toku eksploatacije nastali tečni otpad, odnosno generisane otpadne vode se sakupljaju u vodonepropusne septičke jame koje se prazne posredstvom JKP „Naš dom“ iz Požege, koji ih odvozi na konačno zbrinjavanje, tako da ne postoji uticaja navedenog generisanog tečnog otpada na životnu sredinu.

(b) buke, vibracija, jonizujućih i nejonizujućih zračenja, svetlosti, toplote:

Buka generisana izvođenjem radova može, u određenim situacijama predstavljati faktor od značaja za definisanje mogućih negativnih uticaja, s tim što povećani nivo buke ne bi trebalo očekivati na udaljenosti većoj od 50 m od mesta izvođenja radova. Može se konstatovati da će buka nastala izvođenjem radova najčešće poticati iz manjeg broja izvora, kao i da će biti ograničenog trajanja i promenljivih zvučnih karakteristika, što će biti u skladu sa fazom i načinom izgradnje kao i primenjenom mehanizacijom. Za emisiju buke od izvođenja radova je bitno da je vremenski uslovljena, u skladu sa planiranim radnim vremenom gradilišta. To znači da se povećani nivo buke iz ovog izvora biti prisutan samo u predviđeno radno vreme, tokom prepodnevnih i popodnevnih časova.

U večernjim i noćnim satima, kada je na snazi prekid radova na gradilištu, nivo buke neće prelaziti uobičajene nivoe buke. Ne očekuju se povišene vrednosti nivoa buke ni značajni negativni uticaji buke u fazi eksploatacije planiranog projekta.

(v) prirode i količine emisija gasova sa efektom staklene bašte;

Područje Jelen Dola je karakteristično po tome što je krečnjak primarna mineralna sirovina za ekstrakciju, stim što se očekuje da će se njegova potražnja značajno povećati tokom vremena. Generalno, eksploatacija i prerada mineralnih sirovina, a samim tim i eksploatacija krečnjaka je u osnovi povezana sa ekološkim opterećenjima koji uključuje zagađenje vazduha, vode, tla i uticaj na zdravlje ljudi, opterećenja za floru i faunu, iscrpljivanje prirodnih resursa i klimatskim opterećenjima tj. uticaje vezane za klimatske promene.

Gasovi sa efektom staklene bašte, deluju po principu koji je sličan principu rada plastenika: naime, ultra-ljubičasto, i jedan deo infra-crvenog Sunčevog zračenja, prolaze kroz Zemljinu atmosferu i dospevaju do tla. U tlu se vrši konverzija dospele energije i ona se od tla emituje u vidu toplotnog zračenja. Toplotno zračenje će najpre biti apsorbovano od strane gasova staklene bašte, a potom i reflektovano. Refleksija se obavlja se u svim mogućim pravcima, tako da se 36% deo energije vraća ka planeti. Deo toplotne energije koji se vratio, ponavlja ciklus iz početka. To, znači da se toplotna energija znatno duže zadržava u Zemljinoj atmosferi. Temperatura planete ima tendenciju daljeg rasta, što polako stvara uslove koji neće pogodovati većini živih bića na Zemlji.

Sprečavanje i smanjenje zagađenja vazduha koja utiču na promene klime ostvaruje se:

- Praćenjem emisije gasova sa efektom staklene bašte i smanjenjem emisije ovih gasova,
- Propisivanjem emisijskih kvota za pojedine zagađujuće materije,
- Planom raspodele emisijskih kvota gasova sa efektom staklene bašte po delatnostima i izvorima zagađivanja,
- Dozvolom trgovanja na emisije gasova sa efektom staklene bašte i
- Zajedničkim ulaganjem u transfer i podsticanje primene čistih tehnologija, obnovljivih izvora energije, uvođenjem mera energetske efikasnosti, kao i razvoj i korišćenje tehnologija kojima se sprečavaju i smanjuju emisije gasova sa efektom staklene bašte.

Sektor upravljanja otpadnim vodama igra važnu ulogu u očuvanju kvaliteta vode uklanjanjem zagađivača i patogena iz otpadnih voda. Međutim, sektor je - klasifikovan kao jedan od značajnih izvora

emisije gasova sa efektom staklene bašte (GHG) koji su glavni faktor koji izaziva globalno zagrevanje i klimatske promene.

U SAD upotreba energije u sektoru voda doprinosi 5% ukupne potrošnje energije. Shodno tome, povećanje kapaciteta za tretman otpada ili opterećenja tretmana može doprineti velikim količinama emisija GHG koje se oslobađaju u atmosferu. Pored toga, među izvorima emisije GHG, sektor upravljanja otpadnim vodama zauzima četvrto mesto posle sektora promene namene zemljišta, šumskih i tresetnih požara, energetskog sektora i poljoprivrednog sektora sa učešćem emisije od 6,7%. Tokom rada i procesa, ovaj sektor emituje različite vrste gasova staklene bašte, uključujući ugljen-dioksid (CO_2) iz potrošnje električne energije, (CH_4) iz deponovanog mulja i aktivnosti mikroorganizama u postrojenjima za anaerobni biološki tretman emisije azotovih oksida (NOx) iz procesa nitrifikacije i denitrifikacije otpadnih voda.

Septička jama je rezervoar sa vodonepropusnim zidom koji funkcioniše tako da odvaja čvrste materije iz otpadne vode i razgrađuje organski zagađivač kroz aktivnost anaerobnih bakterija. Za nekoliko godina (1-2 godine) nagomilani fekalni mulj na dnu rezervoara se usisava i transportuje do postrojenja za tretman fekalnog mulja. Na osnovu dostupnosti kiseonika tokom procesa, jedinice za tretman mogu se podeliti na aerobne i anaerobne. Tretman fekalnog mulja u anaerobnim uslovima će proizvesti CH_4, dok aerobni sistemi obično emituje CO_2 i NOx i male do zanemarljive količine CH_4 , zbog aerobne degradacije organske materije.

Na osnovu usvojenih ciljeva održivog razvoja (COR) očekuje se plan i razvoj masovne infrastrukture upravljanja otpadnim vodama i izgadnja 100% odgovarajuće sanitacije do 2030. godine. Stoga je neophodno proceniti i projektovati emisije GHG iz svake komponente upravljanja otpadnim vodama i predložiti tehničke preporuke za smanjenje emisija GHG i ublažavanje klimatskih promena. U tom kontekstu i predmetni projekat doprinosi Cilju održivog razvoja 6 – Čista voda i sanitarije.

Doprinos društveno odgovorne kompanije „JELEN DO" d.o.o. Jelen Do, se postiže adekvatnim pristupom čistoj vodi i sanitarnim uslovima odgovarajućim smanjenjem sopstvenog vodenog otiska u kvantitetu i kvalitetu, kroz mere efikasnosti korišćenja vode i reciklažu, putem izgradnje kanalzacione infrastrukture, obezbeđujući da poslovanje kompanije „JELEN DO" d.o.o. Jelen Do ne zagađuje površinske i podzemne vode kao izvora vodosnabdevanja i deljenjem podataka o praćenju kvaliteta voda sa lokalnim stanovništvom i lokalnim samoupravama.

Priroda gasova sa efektom staklene bašte

Ugljendioksid (CO_2)

Ugljendioksid nije otrovan niti štetan gas ali ima bitno nepovoljan uticaj na promenu temperature na Zemlji, na stvaranja efekta staklene bašte jer stvoreni omotač zadržava reflektovane sunčeve zrake i time utiče na klimatske prilike na zemlji. Ugljendioksid je vrlo važan u životu i reprodukciji stanica biljaka i time učestvuje u održanju života na zemlji.

Azotni oksidi (NOx)

Azotni oksidi nastaju sagorevanjem tečnih ili gasovitih goriva kod visokih pritisaka i temperatura, uz prisustvo kiseonika. Azot dioksid (NO_2) je najotrovniji gas sagorevanja goriva jer već kod koncentracije od 30 ppm izaziva zapaljenje disajnih organa. U prisutnosti ugljenmonoksida (CO) izaziva teška trovanja. Azot dioksid (NO_2) se pod uticajem ultraljubičastih zraka razgrađuje u azot oksid i kiseonik koji se sa kiseonikom iz vazduha pretvara u ozon (O_3). Azotovi oksidi kao i ozon štetno utiču na vegetaciju jer razaraju hlorofil i usporavaju proces fotosinteze.

Metan (CH_4)

Metan je najjednostavniji ugljovodonik, prvi član homolognog niza alkana, po sastavu i strukturi najjednostavniji organski jedinjenje uopšte. To je gas bez boje i mirisa, u vodi slabo rastvorljiv, lakši od vazduha; gori modrikastim plamenom, a smeša vazduha i metana je eksplozivna ako je zapreminski udeo metana 5 do 14%. Metan je glavni, često i gotovo jedini sastojak (99%) prirodnoga gasa. Nastaje

pri anaerobnom raspadanju organskih materija delovanjem mikroorganizama, npr. u močvarama (naziva se i močvarnim gasom), mulju otpadnih voda i crevima ljudi i životinja. Nalazi se i u vulkanskim gasovima, a neretko se pojavljuje i u rudnicima, naročito u ugljenokopima, gde može prouzrokovati eksplozije. Nastaje i pirolizom organskih materija, npr. pri suvoj destilaciji uglja, pa se nalazi u koksnom gasu, zatim pri hidrogenizaciji i gasifikaciji uglja, posebno pod pritiskom i u prisutnosti vodonika. Metan se, kao sastojak prirodnoga gasa, upotrebljava kao gorivo u industriji i domaćinstvima i kao pogonsko gorivo za motorna vozila. Metan je i važna sirovina u hemijskoj industriji pa služi za proizvodnju sinteznog gasa i za proizvodnju amonijaka i metanola. Od metana se dobijaju i hlorisani ugljovodonici (metil-hlorid, hloroform, tetrahlormetan i dr.), a nepotpunim sagorevajem čađ. Udeo metana u atmosferi ljudskom se delatnošću u poslednjih 150 godina udvostručio. Svrstava se u gasove koji doprinose efektu staklene bašte.

Količina emisija gasova sa efektom staklene bašte

Kada je reč o uticajima realizacije projekta kanalizacije sa vodonepropusnim septičkim jamama i njihovo konačno zbrinjavanje posredstvom JKP „Naš Dom“ iz Požege, na životnu sredinu u cilju postizanja održivosti, koristi se metoda procene uticaja životnog ciklusa – „od kolevke do groba“ (LCA), LCA je trenutno jedna od najperspektivnijih metoda koje se koriste za istraživanje i rangiranje uticaja proizvoda, procesa ili usluga na životnu sredinu. Koncept LCA je dobro zasnovan, međunarodno priznat i sistematski definisan u standardima ISO 14040 i 14044. Tehnički, LCA je alat za upravljanje koji razmatra kvantifikaciju potrošnje resursa i emisija u ranijim fazama kao što je proizvodnja dizel goriva u fazi eksploatacije (sakupljanje sanitarno-fekalnih voda u septičke jame) kao i kasnije faze do konačnog zbrinjavanja ovih otpadnih voda.

U ovom Zahtevu za određivanje obima i sadržaja, emisije gasova sa efektom staklene bašte (GHG) su procenjene u skladu sa Protokolom za emisije gasova sa efektom staklene bašte, korporativnim računovodstvenim standardom koji je izdao Svetski institut za resurse (WRI)*. Uzimajući u obzir procenu životnog ciklusa, sistematski su ispitane sve tri faze: kanalizacija otpadnih voda i septičke jame, sakupljanje otpadnih voda posredstvom JKP i tretman i prečišćavanje otpadnih voda i fekalnog mulja.. Takođe, uključen je i inventar životnog ciklusa (LCI).

Na slici 10 date su operativne granice sistema upravljanja sanitarno-fekalnim vodama.

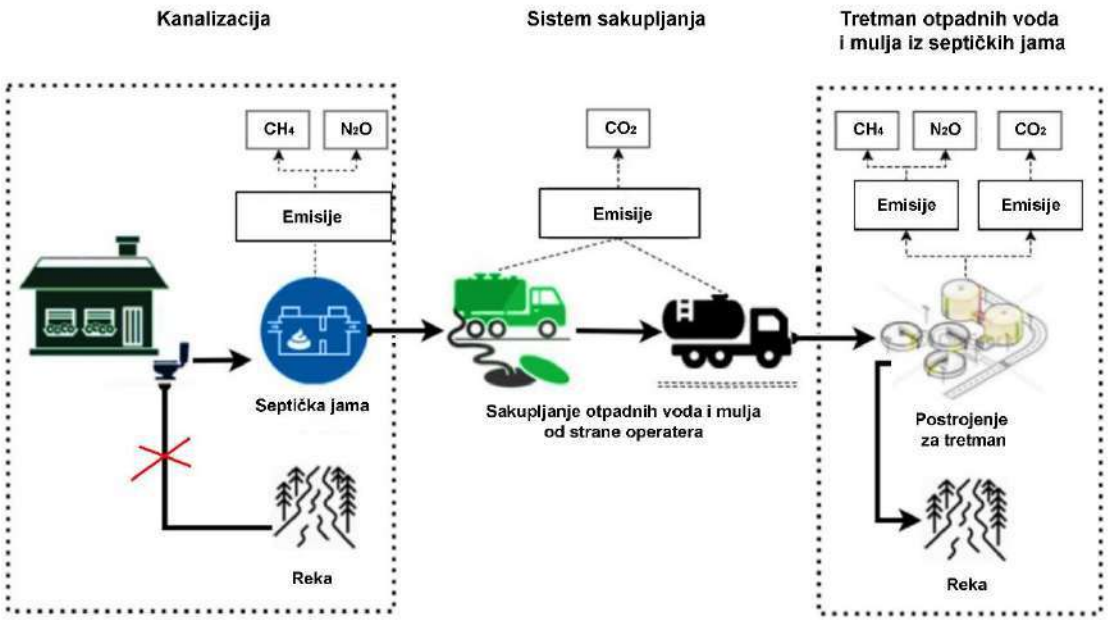

Slika 10. Granica emisija GHG iz upravljanja otpadnim vodama

Metode proračuna emisija

U ovom zahtevu, proračun emisija je korišćen metodom predloženom u Smernicama IPCC 2006 za Nacionalni inventari gasova sa efektom staklene bašte: Poglavlje 6 Prečišćavanje i ispuštanje otpadnih voda. Detaljni koraci proračuna i jednačine dati su u uputstvima.

Emisije CH_4.

Emisije CH4 su izračunate kao što je opisano u jednačini 1.

$$CH_4 = (T.EF)(TOW - S) - R \quad (1)$$

gde je:

- TOV ukupni organski sastojci u otpadnim vodama u godini inventara, kg BPK/god,
- S je organska komponenta uklonjena kao mulj u godini inventara, kg BPK/god,
- EF je faktor emisije CH_4, kg CH4 / kg BPK,
- R je količina CH_4 prikupljena u godini inventara, kg CH_4/god.

Emisije N_2O.

Emisije N2O su izračunate kao što je opisano u jednačini 2.

$$N_2O = N_{effluent} \cdot EF \cdot 44/28 \quad (2)$$

gde je:

- Nefluent opterećenje azotom u efluentu koji se ispušta u vodenu sredinu, kg N/godišnje,
- EF je faktor emisije za emisije N_2O iz ispuštenih u otpadne vode, kg N_2O-N/kg N, i
- faktor 44/28 je konverzija kg N_2O-N u kg N_2O.

Emisije CO_2.

Emisije CO_2 koje potiču od potrošnje električne energije opisane su u jednačini 3.

$$CO_{2,EL} = \mathrm{P} \cdot EF_{EL} \quad (3)$$

gde je:

- P potrošnja električne energije (Kvh),
- FEEL je faktor emisije za potrošnju električne energije (Kg CO_2/kvh).

Indirektne emisije CO_2 koje potiču od potrošnje goriva kamiona za prikupljanje su opisane u jednačini 4.

$$CO_{2,\mathrm{FL}} = V \cdot \rho \cdot NCV \cdot EF_{FL} \quad (4)$$

gde je:

- V potrošnja goriva (litar),
- ρ je specifična težina goriva (g/l),
- NCV je kalorijska vrednost goriva (TJ/Gg goriva),
- FEEL je faktor emisije za gorivo potrošnja (kg CO_2/TJ).

Projekcija emisije GHG

Emisije GHG postojećeg stanja ne mogu se prikazati , jer kanalizacija i septičke jame tek treba da se izgrade, zato je izvršena projekcija budućih emisija. Zato je izvršena projekcija u kojoj smo pretpostavili da emisije imaju linearnu vezu sa brojem od 89 zaposlenih radnika na kompleksu Jelen Do koji će koristiti kanalizaciju. ne uzimajući u obzir druge faktore kao što su ekonomski rast, prostorno planiranje itd. Mora se naglasiti da direktnih emisija GHG zahvaljujući tehničkim rešenjima predviđenih projektno-tehničkoj dokumentacijom, odnsno zaptivenosti kanalizacije i septičkih jama.

Takođe, zbog retkog odnošenja mulja, iz septičkih jama, prema preciziranju IPCC smernica iz 2019. (Tabela 6.3 u IPCC, 2019), predloženi emisioni faktor za septičke jame je 0,3 kg CH_4/kg BPK.

Od strane naučne i stručne zajednice urađeno je više studije o proceni GHG iz sektora upravljanja otpadnim vodama. U raznim zemljama procenjeno je da su ukupne emisije GHG po m^3 prečišćene otpadne vode bile u rasponu od 0,9-2,4 kg CO_2ek/m^3. Tretman mulja, emisija biogasa i neto potrošnja energije u sektoru upravljanja otpadnim vodama daju najveći doprinos ukupnoj emisiji GHG.

Prrojekcije emisija GHG iz upravljanja otpadnim vodama, odnose se na indirektne emisije. Indirektne emisije CH_4, N_2O, kao i emisije CO_2 su emisije od potrošnje goriva za sakupljanje otpadnih voda i fekalnog mulja i od korišćenja električne energije u postorjenjima za tretman. Izračunate emisije GHG uključuju CH_4, N_2O i CO_2 pretvorene u ekvivalent ugljen-dioksida (CO_2ek) pomoću potencijala globalnog zagrevanja (GVP) sa vrednostima od 1 za CO_2, 25 za CH_4 i 298 za N_2O.

(g) korišćenja prirodnih vrednosti, posebno zemljišta, vode, biljnog i životinjskog sveta u toku izvođenja i eksploatacije;

U toku izvođenja radova na izgradnji kanalizacije i septičkih jama, uz poštovanje mera i uslova imalaca javnih ovlašćenja i mera i uslova zaštite životne i društvene sredine, su ekološki i ekonomski prihvatljivi i ne predstavljaju faktor ugrožavanja životne sredine i zdravlja lokalnog stanovništva.

Na osnovu hidrotehničkog proračuna, dobijeno je da je količina generisanih sanitarno-fekalnih voda koje se ispuštaju u septičke jame oko 3,0 m^3/dan, može se zaključiti da planirani projekat u okviru kompleksa Jelen Do, u toku eksploatacije nema izrazito značajnih zahteva za korišćenjem i potrošnjom vode i energije niti drugih prirodnih resursa, te sa tog aspekta je ekološki prihvatljiv.

(d) kumulativnih uticaja projekta i drugih sprovedenih, odobrenih, povezanih ili planiranih projekata

Tokom redovnog rada predmetnog projekta, zato što su svi potencijalni uticaji na činioce životne sredini projektno-tehničkim rešenjima ublaženi i eliminisani, ne postoji mogućnost kumulativnih uticaja sa radom sprovedenih, odobrenih, povezanih ili planiranih projekata na predmetnom kompleksu.

7. PREDLOG MERA ZA SPREČAVANJE, SMANJENJE I OTKLANJANJE ZNAČAJNIH NEGATIVNIH UTICAJA

(a) Mere koje su predviđene zakonom i drugim propisima, normativima i standardima i rokovima za njihovo sprovođenje

Nosilac projekta ima obavezu da se tokom realizacije predmetnog projekta pridržava mera koje su predviđene zakonima i drugim propisima, normativima, standardima i odgovarajućom regulativom:

- Zakon o planiranju i izgradnji („Sl. gl. RS“, br. 72/09, 81/09 - ispr., 64/10 - odluka US, 24/11, 121/12, 42/13 - odluka US, 50/13 - odluka US, 98/13 - odluka US, 132/14, 145/14, 83/18, 31/19, 37/19 - dr. zakon, 9/20, 52/21 i 62/23), kao i podzakonska akta doneta na osnovu ovog Zakona.
- Zakon o zaštiti životne sredine („Sl. gl. RS“, br. 135/04, 36/09, 36/09 - dr. zakon, 72/09 - dr. zakon, 43/11 - odluka US, 14/16, 76/18, 95/18 - dr. zakon, 95/18 - dr. zakon i 94/24 - dr. zakon).
- Zakon o integrisanom sprečavanju i kontroli zagađivanja životne sredine („Sl. gl. RS”, br. 135/04, 25/15 i 109/21).

Integrisanom dozvolom se utvrđuju uslovi za rad postrojenja i obavljanje aktivnosti i obaveze operatera u zavisnosti od prirode aktivnosti i njihovog uticaja na životnu sredinu.

Nadležni organ dozvolom utvrđuje mere i rokove za primenu standarda kvaliteta životne sredine, propisanih u skladu sa zakonom, a naročito:

1) datum od kada se standardi primenjuju i područja na koja se odnose;

2) najviši i najniži prihvatljiv nivo zagađujućih materija i buke u životnoj sredini;

3) određene parametre, proceduru monitoringa i metode kojima se utvrđuju prekoračenja standarda, kao i mere koje se preduzimaju u tom slučaju.

(b) Mere zaštite u toku redovnog rada projekta

Mere zaštite vazduha

Nosilac projekta je dužan:

- Da poštuje Zakon o zaštiti vazduha („Sl. glasnik RS”, br. 36/09 i 10/13), kao i podzakonska akta doneta na osnovu ovog Zakona.
- Da prilikom gradnje i korišćenja sistema za odvođenje i sakupljanje sanitarnih otpadnih voda isti održava.
- Predvidi odgovarajuću opremu, tehnička i tehnološka rešenja, kojima se obezbeđuje da emisija zagađujućih materija u vazduh zadovoljava propisane granične vrednosti emisije.
- Obavezno je isključivanje motora transportnih vozila za vreme stajanja istih.

Mere zaštite voda

Nosilac projekta je u obavezi da poštuje sve mere propisane rešenjem o izdavanju vodne dozvole, izdate od Ministarstva poljoprivrede, šumarstva i vodoprivrede, Republičke direkcija za vode, broj 000231800 2023 14843 001 001 325 011, od 17.10.2023. godine.

U roku važnosti vodne dozvole potrebno je:

- Da se svi izgrađeni objekti u sistemu sakupljanja, kanalisanja, prečišćavanja i odvođenja otpadnih voda i zaštitu voda, održavaju u ispravnom i funkcionalnom stanju u svemu prema postojećoj tehničkoj dokumentaciji, kao i da se redovno osmatraju, uz uslov da se obezbedi kvalitet voda, koje se ispuštaju u recipijent u skladu sa odgovarajućim propisanim graničnim vrednostima emisije, odnosno kojim se ne narušavaju standardi kvaliteta životne sredine, kako bi se obezbedio pouzdan rad i zaštita površinskih i podzemnih voda od eventualnog zagađenja;

- Da se količine zahvaćenih podzemnih voda iz kaptažne građevine usklade sa proizvodno-tehnološkim potrebama, a režim korišćenja uskladi sa utvrđenim bilansnim rezervama.
- Da se u toku važenja vodne dozvole pokrene nov postupak utvrđivanja bilansnih rezervi podzemnih voda shodno propisima o geološkim istraživanjima;
- Da se atmosferske vode sa manipulativnih površina odvode isključivo preko taložnika i separatora masti i ulja i ispuštaju u recipjent;
- Da se odvodni kanal Suvodo, izlivne građevine i deo obale reke Zapane Morava uredno održava, sprečava zasipanje dna i obezbedi obala vodotoka od erozije i eventualnog plavljenja okolnog terena.
- Da se u toku važenja ove vodne dozvole pokrene postupak, pribave vodna akta i izvrši dogradnja objekata za odvođenje otpadnih voda, i u što kraćem roku izvrši nabavka i ugradnja uređaja za prećiščavanje otpadnih voda - sanitarnih i zauljenih voda;
- Da se od strane ovlašćenog pravnog lica sprovodi monitoring kvaliteta otpadnih voda: vrše merenja količina ispuštenih voda i analize kvaliteta otpadnih voda uzorkovanih pre i posle prečišćavanja, prati uticaj ispuštenih otpadnih voda na recipijent - reku Zapadnu Moravu i potok Suvodo, po biohemijskim i mehaničkim parametrima kvaliteta otpadnih voda i izveštaji o tome kvartalno dostavljaju nadležnim organima u skladu sa propisima. Obezbediti uslove da ovlašćeno pravno lice vrši uzorkovanje i analizu otpadnih voda, u skladu sa Pravilnikom o načinu i uslovima za merenje količine i ispitivanje kvaliteta otpadnih voda i sadržini izveštaja o izvršenim merenjima („Sl. glasnik RS“ br. 33/2016). Rezultate analiza merenja zajedno sa količinama ispuštenih voda-obračunatih na mesečnu potrošnju, dostavljati nadležnim ministarstvima i Javnom vodoprivrednom preduzeću „Srbijavode“ radi unošenja u Vodni informacioni sistem;
- Da se u periodu važenja vodne dozvole uvede u redovan monitoring praćenja kvaliteta podzemnih voda u zoni skladišnog rezervora za dizel gorivo u okviru interne benzinske stanice. Ukoliko se registruje prisustvo zagađujućih materija sa Liste 1 i Liste II koje su definisane Uredbom o graničnim vrednostima zagađujućih materija u površinskim i podzemnim vodama i sedimentu i rokovima za njihovo dostizanje, kao i dobijenim rezultatima analiziranih parametara kvaliteta podzemne vode sa remedijacionim vrednosti zagađujućih, štetnih i opasnih materija u vodonosnom sloju (u skladu sa Uredbom o graničnim vrednostima zagađujućih, štetnih i opasnih materija u zemljištu („Sl. glasnik RS“ broj 30/2018 i 64/2019), potrebno je utvrditi izvor zagađenja i preduzeti mere na njegovom otklanjanju;
- Da se za vreme važenja vodne dozvole, a u cilju zaštite podzemnih voda izvrše potrebni pregledi tehničke ispravnosti i kontrola nepropusnosti, baždarenja i čišćenje rezervoara i urade tabele zapremina za podzemni rezervoar za skladištenje naftnih derivata u okviru interne benzinske stanice, u skladu sa Pravilnikom o saglasnosti za skladištenje i snabdevanje naftom. derivatima nafte i biogorivima za sopstvene potrebe ("Sl. glasnik RS", br. 12/2016. 44/2018 -drugi propis, 65/2018 i 79/2021);
- Preduzeti sve mere i radove kako ne bi došlo do zagađenja vode. Na osnovu propisa zabranjeno je ispuštanje neprečišćenih otpadnih voda koje mogu zagaditi vode na lokaciji proizvodnog pogona i šire u površinske vode,, a u podzemne vode je zabranjeno direktno ili indiretno unošenje zagađujućih materija u podzemne vode (u skladu sa čl. 8 . Uredbe o graničnim vrednostima zagađujućih materija u površinskim i podzemnim vodama i sedimentu i rokovima za njihovo dostizanje ("Sl. glasnik RS" br.50/2012). Lista zagađujućih materija nalazi se u navedenoj Uredbi;
- Ukoliko se tokom ispitivanja kvaliteta prečišćenih otpadnih voda ustanovi da kvalitet ispuštene prečišćene otpadne vode ne odgovara propisanom kvalitetu konačnog recipijenta, neophodno je da se putem dodatnog tretmana voda dovede na zadovoljavajući stepen prečišćenosti, u kom slučaju je neophodno uraditi akcioni plan za dostizanje graničnih vrednosti emisije zagađujućih

materija u vode i obezbediti sredstva za realizaciju aktivnosti iz akcionog plana u roku važenja vodne dozvole;

- Da se u toku korišćenja sistema ne ometa normalno funkcionisanje drugih vodnih objekata i istima ne nanose štete. Štete, nastale kao posledica izvedenih radova i objekata, nesagledavanje svih problema ili nekompletnih rešenja, kao i usled poremećaja u režimu vode, nadoknaditi, a njihove uzroke otkloniti o svom trošku i u najkraćem roku;
- Privremeno odlaganje i skladištenje materijala koji mogu zagaditi površinske i podzemne vode (hazardne i prioritetne supstance), vršiti na propisan način u skladu sa tehničkom dokumentacijom i u skladu sa Pravilnikom o parametrima ekološkog i hemijskog statusa površinskih voda i parametrima hemijskog i kvantitativnog statusa podzemnih voda ("Sl. glasnik RS", br. 74/2011) i Uredbom o graničnim vrednostima prioritetnih i prioritetnih hazardnih supstanci koje zagađuju površinske vode i rokovima za njihovo dostizanje ("Sl. glasnik RS", br. 35/2011);
- Redovno izmirivati obaveze plaćanja vodnih naknada u skladu sa propisima;
- Ukoliko u roku važenja vodne dozvole dođe do izmena tehničkih rešenja predmetnih objekata koje uslovljavaju promenu prirode kvaliteta i količina otpadnih voda, izmene tehnologije prečišćavanja, kao i promene vrste prijemnika i dr., korisnik je dužan da pribavi novu vodnu dozvolu;
- Da se na kraju važenja ove vodne dozvole uradi izveštaj sa dokazima o ispunjenosti uslova iz vodne dozvole, detaljnim prikazom količina i kvaliteta zahvaćenih voda, analiza rezultata kvaliteta svih otpadnih voda, kontrolom ispravnosti objekata za prečišćavanje otpadnih voda, objekata za monitoring, sprovedenim merama održavanja vodnih objekata i objekata u funkciji zaštite režima voda;
- Da se blagovremeno pokrene procedura pribavljanja nove vodne dozvole (uz dokaz da su ispunjeni uslovi iz ove vodne dozvole), sa novim rokom, kako bi prestankom važnosti ove, stupila na snagu nova.

Mere zaštite od buke

Nosilac projekta je dužan:

- Da poštuje Zakon o zaštiti od buke u životnoj sredini („Sl. gl. RS”, br. 96/21), kao i podzakonska akta doneta na osnovu ovog Zakona.
- Opremu koja bi mogla biti izvor buke i vibracija postavi na odgovarajuće oslonce koji će sprečiti širenje vibracija u životnu sredinu.
- Redovno održava opremu koja emituje povećanu buku a za servisiranje opreme koristiti originalne delove.
- Gasiti motore zaustavljenih vozila.
- Ograniči buku isključivanjem mašina i uređaja kada nema potrebe za njihovim radom.

Mere zaštite u slučaju udesa

Opšta sigurnosna pravila koja su preduzeta ili će se preduzimati za sprečavanje udesnih situacija preuzete su iz Plana zaštite od požara:

- Eliminacija sedimenata prašine na podovima i opremi.
- Postupanje sa otvorenom vatrom mora da bude odobreno unapred.
- Sva oprema mora biti propisno uzemljena.
- Zone opasnosti moraju biti propisno obeležene (ograničenja / upozorenja, izlazi za slučaj opasnosti itd).
- Radna mesta moraju biti opremljena sa PP aparatima.

- Operator mora da obezbedi knjigu održavanja u koju se upisuju operativni parametri, testovi, kvarovi i njihovo otklanjanje. Instrukcije proizvođača posuda pod pritiskom moraju da se poštuju i slede.
- Obezbediti:
  - pristupne puteve i prolaze za vatrogasna vozila do objekta.
  - bezbednosne pojaseve između objekata kojima se sprečava širenje požara i eksplozije, sigurnosne udaljenosti između objekata ili njihovo požarno odvajanje.
  - mogućnost evakuacije i spašavanja ljudi.
  - Instalaciju hidrantske mreže za gašenje požara, u skladu sa važećim Pravilnikom o tehničkim normativima za instalacije hidrantske mreže za gašenje požara.

Mere zaštite upravljanja otpadom

Nosilac projekta „JELEN DO“ d.o.o. Jelen Do upravljanje otpadom vrši u skladu sa važećim Planom upravljanja otpadom. Bitan element Plana upravljanja otpadom „JELEN DO“ je razvoj svesti zaposlenih, njihovo kontinuirano usavršavanje i uključivanje u unapređenje upravljanja otpadom.

Nosilac projekta je dužan:

- Da poštuje Zakon o upravljanju otpadom („Sl. glasnik RS“, br. 36/09, 88/10, 14/16, 95/18 - dr. zakon i 35/23), Zakon o ambalaži i ambalažnom otpadu („Sl. gl. RS”, br. 36/09 i 95/18), kao i podzakonska akta doneta na osnovu ovih zakona.
- Obezbedi poseban prostor za skladištenje neopasnog i opasnog otpada.
- Obezbedi potrebne uslove i opremu za sakupljanje, razvrstavanje i privremeno čuvanje različitih otpadnih materija (komunalni i ambalažni otpad, reciklabilni materijal, otpad od čišćenja separatora ulja i masti, otpadna ulja, zauljeni zamenjeni delovi i dr.).
- Da sekundarne sirovine, opasan i drugi otpad, predaje licu sa kojim je zaključen ugovor, a koje ima odgovarajuću dozvolu za upravljanje otpadom (sakupljanje, transport, skladištenje, tretman, odlaganje).
- Razvrstavanje svih vrsta otpada vršiti prema Pravilniku o kategorijama, ispitivanju i klasifikaciji otpada („Sl. gl. RS” br. 56/10, 93/19 i 39/21).
- Za otpad nastao na lokaciji izvrši ispitivanje otpada u skladu sa Pravilnikom o kategorijama, ispitivanju i klasifikaciji otpada („Sl. glasnik RS“, br. 56/10, 93/19 i 39/21).
- Da sa opasnim otpadom postupa u skladu sa Pravilnikom o načinu skladištenja, pakovanja i obeležavanja opasnog otpada („Sl. glasnik RS“ br. 92/10 i 77/21).
- Pre predaje opasnog otpada ovlašćenoj organizaciji, o tome obavestiti Ministarstvo nadležno za poslove zaštite životne sredine i Agenciju za zaštitu životne sredine i to dostavljanjem obrasca o prethodnom obaveštenju, kako je to propisano Pravilnikom o obrascu Dokumenta o kretanju opasnog otpada, obrascu prethodnog obaveštenja, načinu njegovog dostavljanja i uputstvu za njegovo popunjavanje („Sl. glasnik RS“, br. 17/17).
- Da kretanje opasnog otpada prati dokument o kretanju opasnog otpada prema Pravilniku o obrascu Dokumenta o kretanju opasnog otpada, obrascu prethodnog obaveštenja, načinu njegovog dostavljanja i uputstvu za njihovo popunjavanje („Sl. glasnik RS“, br. 17/17).
- Da dokument o kretanju opasnog otpada čuva trajno u arhivi.
- Da kretanje otpada, osim komunalnog i opasnog, prati dokument o kretanju otpada, koji se popunjava u skladu sa Pravilnikom o obrascu dokumenata o kretanju otpada i uputstvu za njegovo popunjavanja („Sl. glasnik RS“, br. 114/13).
- Za nastali otpad na lokaciji vodi evidenciju o otpadu u skladu sa Pravilnikom o obrascu dnevne evidencije i godišnjeg izveštaja o otpadu sa uputstvom za njegovo popunjavanje („Sl. glasnik RS“, br. 7/20).
- Do 31. marta tekuće godine dostavi Agenciji za zaštitu životne sredine izveštaj o upravljanju otpadom u prethodnoj godini.

- Sav novi otpadi koji bude generisao u budućnosti obradi i ažurira kroz Plan upravljanja otpadom u „JELEN DO“ d.o.o. i sa njim postupati u skladu sa vrstom otpada.

(v) Druge mere zaštite koje mogu uticati na sprečavanje ili smanjenje štetnih uticaja na životnu sredinu

Pored mera zaštite definisanih planskom i tehničkom dokumentacijom Nosilac projekta mora da sprovodi i druge mere zaštite iz domena upravljanja projektom proizašle iz izvršene analize projektne dokumentacije i procene uticaja. Osnovni cilj sprovođenja drugih mera zaštite je svođenje uticaja predmetnog projekta u granice prihvatljivosti.

U cilju zaštite objekata na lokaciji od neovlašćenog ulaska i dejstva ljudi, te zaštite ljudi od manifestacija radnog procesa sprovoditi sledeće mere zaštite:

- Na pristupnoj saobraćajnici, na objektu i opremi postaviti jasne oznake o zabrani pristupa nezaposlenim licima.
- Na svim opasnim mestima, kao što su magacin, komandni uređaji opreme itd. postaviti table o opasnostima i zabranama rukovanja.

Zaštita ljudi od delovanja objekata, postrojenja, instalacija i delova instalacija mora biti trajna briga i zadatak svakog radnika, na svakom mestu i u svako doba.

Dodatne mere koje doprinose sprečavanju potencijalnih opasnosti od nastajanja štetnih emisija vršiti permanentno kroz celi period rada. Od dodatnih mera i aktivnosti ističemo sledeće:

- Obezbeđenje i održavanje visokog nivoa radne i tehnološke discipline svih zaposlenih.
- Čišćenje radnih i pomoćnih prostora i opreme.
- Sve uređaje i opremu, instalacije i delove instalacija eksploatisati u granicama optimalnih vrednosti bez preopterećenja ili praznog hoda.
- Zabranjeno je rasipanje bilo kakvih otpada izvan posuda za njihovo sakupljanje i obezbediti maksimalnu reciklažu korisnog otpada.
- Obezbediti stalno praćenje/proučavanje i primenu ekoloških propisa, pravila i tehnoloških uputstava.
- Sprovoditi monitoring životne sredine.
- Obezbediti redovne periodične preglede i ispitivanja od strane ovlašćenih institucija za zaštitu na radu, zaštitu od požara i zaštitu životne sredine.
- Vršiti praćenje propisa u oblasti zaštite životne sredine i drugih propisa te drugim saznanjima, vršiti primenu novih metoda koje doprinose poboljšanju tehničko-tehnoloških, organizacionih i drugih mera zaštite radne i životne sredine.
- Za sve oblike zagađenja za koje nisu istaknuti posebni zahtevi važe opšti normativi koji tu materiju regulišu. Sve definisane preporuke ne oslobađaju odgovornosti poštovanja i svih drugih opštih propisa iz domena urbanizma uređenja prostora, zaštite prirodnih celina, prirodnog ambijenta kao i očuvanja zemljišta, vode i vazduha.

(g) Mere po prestanku rada Projekta

- Nakon donošenja odluke o prestanku rada čitavog kompleksa ili pojedinih njegovih delova mora biti urađen poseban projekat koji će biti u skladu sa tada važećim zakonima.
- Da se o nameri prestanka rada projekta obavesti nadležni organ za poslove zaštite životne sredine i obratiti se sa zahtevom o potrebi procene uticaja na životnu sredinu konkretnog projekta.

8. NETEHNIČKI REŽIME PODATAKA IZ TAČKE 2 - 7

Predmetna lokacija postojećeg kompleksa pripada području na kome se nalazi industrijska zona Jelen Do. Septička jama S1.8, locirana je pored pomoćnog objekta kontejnerskog tipa za zaposlene radnike na separaciji K2 uz samu severnu granicu eksploatacionog polja „Suvodo“. Severno je potok Suvodo i severnije površinski kop „Grabovik“ na kome je u okviru objekta svlačionice kamenoloma K1 locirana septička jama S1.5. Severoistočno od površinskog kopa „Suvodo“, i jugoistočno od površinskog kopa „Grabovik“, odnosno na krajnjem južnom do jugoistočnom delu naselja Jelen Do, nalaze se postojeći proizvodni i pomoćni objekti kompleksa za proizvodnju kamena i kreča „JELEN DO“ i objekti (upravna zgrada, magacin-radionica, bravarsko-mehaničarska radionica, vaga, laboratorija i pakirnica) u okviru kojih je predviđena izgradnja sanitarno-fekalne kanalizacije i ostalih šest septičkih jama. Jugoistočno se nalazi železnička pruga i pomenuti državni put IB reda (Čačak – Užice, oznaka 23 puta), kojim je obezbeđen pristup vozilima JKP „Naš Dom“, čije trase se protežu levom obalom Zapadne Morave.

U cilju unapređenja sistema za odvođenje i sakupljanje sanitarnih otpadnih voda Nosilac projekta „Jelen Do“ d.o.o. obezbedio je izradu Projekta hidrotehničkih instalacija u cilju ishodovanja građevinske dozvole, a radi dogradnje postojećih instalacija kanalizacije i ugradnje opreme i uređaja za sakupljanje generisanih sanitarnih otpadnih voda. Realizacijom predmetnog projekta eliminisaće se potencijalno ispuštanje sanitarno-fekalnih otpadnih u potok Suvodo i konačni recipijent Zapadnu Moravu.

Naime, projektom hidrotehničkih instalacija predviđeno je zatvaranje svih ispusta sanitarne otpadne vode u postojeći kanalizacioni sistem ili recipijent. Kolektori za sanitarnu otpadnu vodu iz: upravne zgrade, magacina – radionice, bravarsko – mehaničarske radionice, vage, laboratorije, pakirnice, pomoćnog objekta kontejnerskog tipa separacije K2 i objekta – svlačionice kamenoloma K1 su preusmereni u novoprojektovane septičke jame. Projektom je predviđena ugradnja plastičnih septičkih jama koje su izrađene od polietilena visoke gustine (PEHD). Predviđena je i ugradnja sondi za dojavu zapunjenosti ugradnja septičkih jama. Septičke jame karakteriše potpuna vodonepropusnost, bezbedna upotreba, bez dodatnog održavanja, mala težina i jednostavna montaža, kao i vek trajanja od preko 50 godina.

Prikupljena otpadna voda, neće se ispuštati u prirodni recipijent, nego će se iz septičkih jama odvoziti komunalnim vozilom JKP „Naš dom“ iz Požege.

Analize koje su se odnosile, kako na postojeće stanje i planirani projekat, tako i na moguće uticaje na životnu sredinu, pokazuju da karakteristike lokacije i predmetni projekat ne stvaraju uslove za negativne uticaje na životnu sredinu.

Činjenično stanje je sledeće:

1. Lokacija projekta **nalazi se na postojećem industrijskom kompleksu**,
2. Potreba za zauzimanjem dodatnih površina zemljišta **ne postoji.**
3. Tehnološki proces se **ne menja**.
4. Realizacijom predmetnog postrojenja **unapredиće se sistem za odvođenje i sakupljanje sanitarnih otpadnih voda.**
5. Predmetnim projektom realizuje se Cilj održivog razvoja broj 6 – Čista voda i sanitarije, što je evidentan doprinos društveno odgovorne kompanije „JELEN DO” d.o.o., za postizanje pristupa čistoj vodi i sanitarnim uslovima, smanjenjem sopstvenog vodenog otiska u kvantitetu i kvalitetu i smanjenjem negativnog uticaja na klimatske promene i zdravlje zaposlenih i stanovništva u okruženju, jer se izgradnjom kanalzacione infrastrukture, potpuno eliminiše zagađenje površinskih i podzemnih vode i zemljišta i eventualno zagađenje i negativan uticaj na kvalitet vazduha.
6. Saglasno napred navedenom za predmetni projekat: Sanacija, evakuacija i prerada sanitarne otpadne vode sa kompleksa fabrike kreča „Jelen Do“ d.o.o. na kat.parcelama broj 55/1, 306/1 i 515 KO Jelen Do, zaključak je da **nema potrebe** za izradom studije o proceni uticaja na životnu sredinu.

9. PODACI O MOGUĆIM TEŠKOĆAMA NA KOJE JE NAIŠAO NOSILAC PROJEKTA U PRIKUPLJANJU PODATAKA I DOKUMENTACIJE

Nosilac projekta „Jelen Do“ d.o.o., do sada nije naišao na teškoće koje bi uticale na tok realizacije predmetnog projekta.

Činjenica da je Nosilac projekta, prema odredbama Zakona o proceni uticaja na životnu sredinu („Sl. glasnik RS“, br. 94/2024), započeo proceduru procene uticaja izradom Zahteva za odlučivanje o potrebi procene uticaja na životnu sredinu projekta: Sanacija, evakuacija i prerada sanitarne otpadne vode sa kompleksa fabrike kreča Jelen Do, Požega na kat.parcelama broj 55/1, 306/1 i 515 KO Jelen Do da je svestan značaja ove problematike sa aspekta zaštite životne sredine. Ova činjenica ukazuje da su već pri izradi projektno-tehničke dokumentacije bili uočeni svi mogući i značajni štetni uticaji predmetnog projekta na životnu sredinu i definisane mere zaštite životne sredine.

Nosilac projekta, dobro je upoznat sa problematikom iz domena zaštite životne sredine tako da i to daje garanciju da će i planirane aktivnosti sprovoditi na takav način da prouzrokuje najmanju moguću promenu u životnoj sredini, rizik po životnu sredinu i zdravlje ljudi.

PRILOG 1

10. UPITNIK UZ ZAHTEV ZA ODLUČIVANJE O POTREBI PROCENE UTICAJA NA ŽIVOTNU SREDINU

KRATAK OPIS PROJEKTA

Red. broj	P i t a nj e	DA/NE Kratak opis projekta?	Da li će to imati značajne posledice? DA/NE zašto?
1	2	3	4
1.	Da li izvođenje, rad ili prestanak rada podrazumeva aktivnosti koje će prouzrokovati fizičke promene na lokaciji (topografije, korišćenja zemljišta, izmenu vodnih tela)?	NE	NE- Realizacija predmetnog projekta predviđena je na lokaciji na kojoj već postoje izgrađeni objekti i saobraćajna infrastruktura. Cela radna zona je već urbanizovana prema važećem Planu detaljne regulacije.
2.	Da li izvođenje ili rad projekta podrazumeva korišćenje prirodnih resursa kao što su zemljište, vode, materijali ili energija, posebno resursa koji nisu obnovljivi ili koji se teško obezbeđuju?	NE	NE
3.	Da li projekat podrazumeva korišćenje, skladištenje, transport, rukovanje ili proizvodnju materija ili materijala koji mogu biti štetni po ljudsko zdravlje ili životnu sredinu ili koji mogu izazvati zabrinutost zbog postojećih ili potencijalnih rizika po ljudsko zdravlje?	NE	NE - Projekat ne podrazumeva korišćenje, skladištenje, transport, rukovanje ili proizvodnju materija ili materijala koji mogu biti štetni po ljudsko zdravlje ili životnu sredinu.
4.	Da li će na projektu tokom izvođenja, rada ili po prestanku rada nastajati čvrsti otpad?	NE	NE – Prilikom realizacije predmetnog projekta nastaće otpad koji će biti deponovan po završetku radova, u skladu sa važećim propisima za izvođenje radova. Aktivnosti tokom redovnog rada projekta neće ostaviti uticaj na životnu sredinu, ni nakon prestanka rada.
5.	Da li će na projektu dolaziti do ispuštanja zagađujućih materija ili bilo kakvih opasnih, otrovnih ili neprijatnih materija u vazduh?	DA – praškaste materije	NE - obzirom na kapacitet i veličinu projekta
6.	Da li će projekat prouzrokovati buku i vibracije, ispuštanje svetlosti, toplotne energije ili elektromagnetnih zračenja?	NE	NE – Buka i vibracije manifestuju se u radnoj sredini.
7.	Da li projekat dovodi do rizika od kontaminacije zemljišta ili vode ispuštenim	NE	Ne – Realizacija projetka, redovan rad i prestanak rada objekata neće

Red. broj	P i t a nj e	DA/NE Kratak opis projekta?	Da li će to imati značajne posledice? DA/NE zašto?
1	2	3	4
	zagađujućim materijama na tlo ili površinske ili podzemne vode?		prouzrokovati kontaminaciju voda zagađujućim materijama.
8.	Da li će tokom izvođenja ili rada projekta postojati bilo kakav rizik od udesa koji može ugroziti ljudsko zdravlje ili životnu sredinu?	NE	NE – Projekat ne podrazumeva korišćenje, skladištenje, transport, rukovanje ili proizvodnju materija ili materijala koji mogu biti štetni po ljudsko zdravlje ili životnu sredinu.
9.	Da li će projekat dovesti do socijalnih promena, na primer u demografskom smislu?	NE	NE-Realizacija projekta neće uticati na demografsku sliku u predmetnom području.
10.	Da li postoje bilo koji drugi faktori koje treba analizirati, kao što je razvoj koji će uslediti, koji bi mogli dovesti do posledica po životnu sredinu ili do kumulativnih uticaja sa drugim, postojećim ili planiranim aktivnostima na lokaciji?	NE	NE-Ne postoje bilo koji drugi faktori.
11.	Da li ima područja na lokaciji ili u blizini lokacije, zaštićenih po međunarodnim ili domaćim propisima zbog svojih ekoloških, pejzažnih, kulturnih ili drugih vrednosti, koja mogu biti zahvaćena uticajem projekta?	NE	NE – Predmetni projekat ne može uticati na bilo koja područja koja su zaštićena međunarodnim i domaćim propisima.
12.	Da li ima područja na lokaciji ili u blizini lokacije, važnih ili osetljivih zbog ekoloških razloga, na primer močvare, vodotoci ili druga vodna tela, planinska ili šumska područja, koja mogu biti zagađena izvođenjem projekta?	DA – potok Suvodo	NE – navedeni vodotok neće biti ugrožen realizacijom predmetnog projekta.
13.	Da li ima područja na lokaciji ili u blizini lokacije koja koriste zaštićene, važne ili osetljive vrste faune ili flore, na primer za naseljavanje, leženje, odrastanje, odmaranje, prezimljavanje ili migraciju, a koja mogu biti zagađene realizacijom projekta?	NE	NE - Realizacijom projekta ne narušava se postojeća flora i fauna.
14.	Da li na lokaciji ili u blizini lokacije postoje površinske ili podzemne vode koje mogu biti zahvaćene uticajem projekta?	DA – Potok Suvodo protiče zapadno od lokacije projekta. Sa jugoistočne strane, odmah uz magistralni pravac i železničku prugu, protiče reke Zapadna Morava	NE - Realizacija projekta neće ugroziti navedene vodotoke.
15.	Da li na lokaciji ili u blizini lokacije postoje područja ili prirodni oblici visoke ambijentalne vrednosti koji mogu biti zahvaćeni uticajem projekta?	NE	NE – Realizacijom predmetnog projekta ne narušavaju se ambijentalne vrednosti.

Red. broj	P i t a nj e	DA/NE Kratak opis projekta?	Da li će to imati značajne posledice? DA/NE zašto?
1	2	3	4
16.	Da li na lokaciji ili u blizini lokacije postoje putni pravci ili objekti koji se koriste za rekreaciju ili drugi objekti koji mogu biti zahvaćeni uticajem projekta?	DA - Državni put IB reda Čačak – Požega i železnička pruga (krak Požega-Čačak)	NE – Realizacija projekta ne utiče na puitne pravce i objekte rekreacije.
17.	Da li na lokaciji ili u blizini lokacije postoje transportni pravci koji mogu biti zagušeni ili koji prouzrokuju probleme po životnu sredinu, a koji mogu biti zahvaćeni uticajem projekta?	NE	NE – Realizacija projekta ne utiče na transportne pravce.
18.	Da li se projekat nalazi na lokaciji na kojoj će verovatno biti vidljiv velikom broju ljudi?	DA	NE – Kompleks „Jelen Do“ d.o.o. se nalazi uz granicu državnog puta IB reda Čačak-Požega ali predmetni projekat neće biti vidljiv velkom broju ljudi.
19.	Da li na lokaciji ili u blizini lokacije ima područja ili mesta od istorijskog ili kulturnog značaja koja mogu biti zahvaćena uticajem projekta?	NE	NE - Realizacija projekta ne utiče na druge objekte i područja od kulturnog i istorijskog značaja.
20.	Da li se projekat nalazi na lokaciji u prethodnom nerazvijenom području koje će zbog toga pretrpeti gubitak zelenih površina?	NE	NE- Lokaciju zauzima zemljište koje je važećom planskom dokumentacijom namenjeno za građevinsko zemljište.
21.	Da li se na lokaciji ili u blizini lokacije projekta koristi zemljište, na primer za kuće, vrtove, druge privatne namene, industrijske ili trgovačke aktivnosti, rekreaciju, kao javni otvoreni prostor, za javne objekte, poljoprivrednu proizvodnju, za šume, turizam, rudarske ili druge aktivnosti koje mogu biti zahvaćene uticajem projekta?	DA - Površinski kop „Suvodo” i „Grabovik“ na kojima se vrši eksploatacija krečnjaka kao tehničko-građevinskog kamena i karbonatne sirovine	NE – okolno zemljište nije ugroženo realizacijom predmetnog projekta.
22.	Da li za lokaciju i za okolinu lokacije postoje planovi za buduće korišćenje zemljišta koje može biti zahvaćeno uticajem projekta?	DA – Industrijska zona Jelen Do	Ne – Planom detaljne regulacije „Industrijske zone Jelen Do“ obuhvaćena je i predmetni kompleks.
23.	Da li na lokaciji ili u blizini lokacije postoje područja sa velikom gustinom naseljenosti ili izgrađenosti koja mogu biti zahvaćena uticajem projekta?	NE	NE – ne postoje područja sa velikom gustinom naseljenosti koja mogu biti zahvaćena uticajem projekta.
24.	Da li na lokaciji ili u blizini lokacije ima područja zauzetih specifičnim (osetljivim) korišćenjem zemljišta, na primer bolnice, škole, verski objekti, javni objekti koji mogu biti zahvaćeni uticajem projekta?	NE	NE – Lokacija projekta se ne nalazi u blizini javnih objekata, bolnica, škola, verskih objekata.

Red. broj	P i t a nj e	DA/NE Kratak opis projekta?	Da li će to imati značajne posledice? DA/NE zašto?
1	2	3	4
25.	Da li na lokaciji ili u blizini lokacije ima područja sa važnim, visoko kvalitetnim ili retkim resursima (na primer, podzemne vode, površinske vode, šume, poljoprivredna, ribolovna, lovna ili druga područja, zaštićena prirodna dobra, mineralne sirovine i dr.) koja mogu biti zahvaćena uticajem projekta?	NE	NE - Na lokaciji nema područja sa važnim, visoko kvalitetnim ili retkim resursima koji mogu biti ugroženi izgradnjom objekata.
26.	Da li na lokaciji ili u blizini lokacije ima područja koja već trpe zagađenje, ili štetu na životnoj sredini (na primer, gde su postojeći pravni normativi životne sredine pređeni) koji mogu biti zahvaćeni uticajem projekta?	DA - Nalazi se krečna peć F-5	NE Realizacija objekata neće izazvati nikakvu štetu na životnu sredinu na datoj lokaciji.
27.	Da li je lokacija projekta ugrožena zemljotresima, sleganjem zemljišta, klizištima, erozijom, poplavama ili povratnim klimatskim uslovima (na primer temperaturnim razlikama, maglom, jakim vetrovima) koje mogu dovesti do prouzrokovanja problema u životnoj sredini od strane projekta?	NE	NE - Realizacija objekata neće izazvati nikakvu štetu na životnu sredinu na datoj lokaciji.

Jelen Do, februar 2025. godine

„JELEN DO” d.o.o. Jelen Do

_____

Dragojla Vukojičić, direktor administracije

_____

Milan Markićević, direktor operative

11. PRILOZI

(a) Dokumentacioni izvori

1. Izvod o registraciji privrednog subjekta, Agencije za privredne registre, 21.10.2022. godine;
2. Lokacijski uslovi za izgradnju: Sanaciju, evakuaciju i preradu sanitarne otpadne vode sa kompleksa fabrike kreča Jelen Do, Požega na kat.parcelama broj 55/1, 306/1 i 515 KO Jelen Do, Opštinska uprava Opštine Požega, Odeljenje za urbanizam, građevinarstvo, stambeno-komunalne poslove i zaštitu životne sredine, broj predmeta: 002305090 2024 06706 000 000 351 160 od 04.09.2024.;
3. Kopija plana, Republički geodetski zavod, Služba za katastar nepokretnosti Požega, broj 953-145-46008/2024 od 06.11.2024. godine;
4. Podaci o nepokretnosti za katastarske parcele broj 55/1, 306/1 i 515 KO Jelen Do, Republički geodetski zavod, Geodetsko-katastarski informacioni sistem, broj zahteva 951-6-145-9514/2023, 24.05.2023. godine;
5. Rešenje o saglasnost na izmene i dopune Plan zaštite od požara, Ministarstvo unutrašnjih poslova, Sektor za vanredne situacije, Odeljenje za vanredne situacije u Užicu, dana 15.05.2023. godine pod brojem 09.31 broj 141/23;
6. Rešenje o saglasnost na Plan zaštite od udesa, Ministarstvo unutrašnjih poslova, Sektor za vanredne situacije, Odeljenje za vanredne situacije u Užicu, broj 480/23-1 od 11.07.2023.;
7. Rešenje o izdavanju vodne dozvole, Ministarstvo poljoprivrede, šumarstva i vodoprivrede, Republička direkcija za vode, broj 000231800 2023 14843 001 001 325 011, od 17.10.2023.;
8. Ugovor o pružanju komunalne usluge zaključen između JKP „Naš dom“ Požega i „Jelen Do“ d.o.o. Jelen Do, broj 319 od 01.07.2024. god;
9. Izveštaj broj 2413040000473-1 od 21.08.2024. godine o ispitivanju kvaliteta zemljišta na lokaciji „Jelen Do“ d.o.o., Zaštita na radu i zaštita životne sredine „Beograd“ d.o.o.;
10. Izveštaj broj 2413040000470-2 od 21.08.2024. o ispitivanju karakteristika otpadnih i površinskih voda na lokaciji „Jelen Do“ d.o.o., Zaštita na radu i zaštita životne sredine „Beograd“ d.o.o.;
11. Izveštaj broj 2413040000346-2 od 09.09.2024. godine (menja izveštaj o merenju emisije broj 2413040000346-1 od 12.07.2024.) o merenju emisije zagađujućih materija u vazduh, Zaštita na radu i zaštita životne sredine „Beograd“ d.o.o.;
12. Izveštaj o ispitivanju-merenju buke u životnoj sredini u zoni uticaja kamenoloma Jelen Do, broj izveštaja 2413050000100-1 od 31.12.2024. godine, Zaštita na radu i zaštita životne sredine „Beograd“ d.o.o.;
13. Idejni projekat, sveska 3 – Projekat hidrotehničkih instalacija: Sakupljanje, evakuacija i prerada sanitarne otpadne vode, katastarske parcele: 55/1, 306/1, 515, urađenog od strane „Provision Inženjering“ Žabalj, novembar 2024. godine.

(b) Grafički prilozi

1. Makrolokacija projekta – Topografska karta, R=1:1.000;
2. Mikrolokacija projekta – Pregledna situacija, R=1:1.000.

(a) Dokumentacioni prilozi

8000075466994

ИЗВОД О РЕГИСТРАЦИЈИ ПРИВРЕДНОГ СУБЈЕКТА

Република Србија
Агенција за привредне регистре

ОСНОВНИ ИДЕНТИФИКАЦИОНИ ПОДАТАК

Матични / Регистарски број	07219784

СТАТУС

Статус привредног субјекта	Активан

ПРАВНА ФОРМА

Правна форма	Друштво са ограниченом одговорношћу

ПОСЛОВНО ИМЕ

Пословно име	Jelen Do društvo s ograničenom odgovornošću za proizvodnju i promet građevinskog materijala, Jelen Do
Скраћено пословно име	Jelen Do doo, Jelen Do

Преводи пословног имена

Превод пословног имена	Енглески	Jelen Do limited liability company for production and sale of construction material, Jelen Do
Превод скраћеног пословног имена	Енглески	Jelen Do LLC Jelen Do

ПОДАЦИ О АДРЕСАМА

Адреса седишта

Општина	ПОЖЕГА
Место	ЈЕЛЕН ДО, ПОЖЕГА
Улица	Јелен До
Број и слово	/
Спрат, број стана и слово	/ /

Адреса за пријем електронске поште

Е- пошта	jelen-do@carmeuse.rs

ПОСЛОВНИ ПОДАЦИ

Подаци оснивања

Датум оснивања	21. децембар 1989

Време трајања

Време трајања привредног субјекта	Неограничено

Претежна делатност

Шифра делатности	2370
Назив делатности	Сечење, обликовање и обрада камена

Остали идентификациони подаци

Порески Идентификациони Број (ПИБ)	100859864

Подаци од значаја за правни промет

Текући рачуни

205-0000000201614-41
205-0000000201255-51
150-0070100054386-26
150-0000000041083-79
150-0000000041068-27
205-0070100439741-54
205-0000000218051-06

Подаци о статуту / оснивачком акту

Не постоји обавеза овере измена оснивачког акта

Датум важећег статута	
Датум важећег оснивачког акта	4. децембар 2015

Законски (статутарни) заступници

Физичка лица

1.

Име	Elvira Abdimoutalibjanova	Презиме	Saitova
Број пасоша	EN871257	Држава издавања	Belgija
Функција	Директор		
Ограничење супотписом	У погледу закључења уговора и предузимања правних послова, других правних радњи и осталих радњи, у име и за рачун друштва Jelen Do doo, чија вредност: а) не прелази износ од 200.000,00 EUR (словима: две стотине хиљада евра и 00/100), заступа друштво уз ограничење у виду обавезног супотписа још једног директора или осталог заступника, б) прелази износ од 200.000,00 EUR (словима: две стотине хиљада евра и 00/100), заступа друштво уз ограничење у виду обавезног супотписа још једног од директора друштва Timothe Arthur M. Van Den Bossche, Yves Edgar Marchal ili Ionel Ungureanu.		

2.

Име	Timothe Arthur M.	Презиме	Van Den Bossche
Број пасоша	EP130021	Држава издавања	Belgija
Функција	Директор		
Ограничење супотписом	У погледу закључења уговора и предузимања правних послова, других правних радњи и осталих радњи, у име и за рачун друштва Jelen Do doo, чија вредност: а) не прелази износ од 200.000,00 EUR (словима: две стотине хиљада евра и 00/100), заступа друштво уз ограничење у виду обавезног супотписа још једног директора или осталог заступника и б) прелази износ од 200.000,00 EUR (словима: две стотине хиљада евра и		

		00/100), заступа друштво уз ограничење у виду обавезног супотписа једног од директора друштва Yves Edgar Marchal, Elvira Abdimoutalibjanova Saitova ili Ionel Ungureanu.
3.	Име	Ionel Презиме Ungureanu
	Број пасоша	061360336 Држава издавања Rumunija
	Функција	Директор
	Ограничење супотписом	У погледу закључења уговора и предузимања правних послова, других правних радњи и осталих радњи, у име и за рачун друштва Jelen Do doo, чија вредност: а) не прелази износ од 200.000,00 EUR (словима: две стотине хиљада евра и 00/100), заступа друштво уз ограничење у виду обавезног супотписа још једног директора или осталог заступника, б) прелази износ од 200.000,00 EUR (словима: две стотине хиљада евра и 00/100), заступа друштво уз ограничење у виду обавезног супотписа још једног од директора друштва Timothe Arthur M. Van Den Bossche, Yves Edgar Marchal ili Elvira Abdimoutalibjanova Saitova.
4.	Име	Yves Edgar Презиме Marchal
	Број пасоша	ER082022 Држава издавања Belgija
	Функција	Директор
	Ограничење супотписом	У погледу закључења уговора и предузимања правних послова, других правних радњи и осталих радњи, у име и за рачун друштва Jelen Do doo, чија вредност: а) не прелази износ од 200.000,00 EUR (словима: две стотине хиљада евра и 00/100), заступа друштво уз ограничење у виду обавезног супотписа још једног директора или осталог заступника друштва, и б) прелази износ од 200.000,00 EUR (словима: две стотине хиљада евра и 00/100), заступа друштво уз ограничење у виду обавезног супотписа још једног од директора Друштва Timothe Arthur M. Van Den Bossche, Elvira Abdimoutalibjanova Saitova ili Ionel Ungureanu.
5.	Име	Драгојла Презиме Вукојичић
	ЈМБГ	2804977788713
	Функција	Директор
	Ограничење супотписом	У погледу закључења уговора и предузимања правних послова, других правних радњи и осталих радњи, у име и за рачун друштва Jelen Do doo, чија вредност не прелази износ од 200.000,00 EUR (словима: две стотине хиљада евра и 00/100), заступа друштво уз ограничење у виду обавезног супотписа још једног директора или осталог заступника друштва.
Остали заступници		
Физичка лица		
1.	Име	Милан Презиме Маркићевић
	ЈМБГ	1005976791814
	Ограничење супотписом	У погледу закључења уговора и предузимања правних послова, других правних радњи и осталих радњи, у име и за рачун друштва Јелен До доо,

чија вредност: а) не прелази износ од 50.000,00 EUR (словима: педесет хиљада евра и 00/100), заступа друштво уз ограничење у виду обавезног супотписа још једног директора или заступника, и б) прелази износ од 50.000,00 EUR (словима: педесет хиљада евра и 00/100), а не прелази износ од 200.000,00 EUR (словима: две стотине хиљада евра и 00/100), заступа друштво уз ограничење у виду обавезног супотписа једног од директора друштва.

2. Име: Alina-Cristina Презиме: Istoc

Број пасоша: 055493481 Држава издавања: Rumunija

Ограничење супотписом: У погледу закључења уговора и предузимања правних послова, других правних радњи и осталих радњи, у име и за рачун друштва Јелен До доо, чија вредност: а)не прелази износ од 50.000,00 EUR (словима: педесет хиљада евра и 00/100), заступа друштво уз ограничење у виду обавезног супотписа још једног директора или заступника, и б)прелази износ од 50.000,00 EUR (словима: педесет хиљада евра и 00/100), а не прелази износ од 200.000,00 EUR (словима: две стотине хиљада евра и 00/100), заступа друштво уз ограничење у виду обавезног супотписа једног од директора друштва.

3. Име: Ioana-Anca Презиме: Dragoman

Број пасоша: 061235923 Држава издавања: Rumunija

Ограничење супотписом: У погледу закључења уговора и предузимања правних послова, других правних радњи и осталих радњи, у име и за рачун друштва Јелен До доо, чија вредност: а)не прелази износ од 50.000,00 EUR (словима: педесет хиљада евра и 00/100), заступа друштво уз ограничење у виду обавезног супотписа још једног директора или заступника, и б)прелази износ од 50.000,00 EUR (словима: педесет хиљада евра и 00/100), а не прелази износ од 200.000,00 EUR (словима: две стотине хиљада евра и 00/100), заступа друштво уз ограничење у виду обавезног супотписа једног од директора друштва.

4. Име: Costin-Lucian Презиме: Stefanescu

Број пасоша: 058522263 Држава издавања: Rumunija

Ограничење супотписом: У погледу закључења уговора и предузимања правних послова, других правних радњи и осталих радњи, у име и за рачун друштва Јелен До доо, чија вредност: а)не прелази износ од 50.000,00 EUR (словима: педесет хиљада евра и 00/100), заступа друштво уз ограничење у виду обавезног супотписа још једног директора или заступника, и б)прелази износ од 50.000,00 EUR (словима: педесет хиљада евра и 00/100), а не прелази износ од 200.000,00 EUR (словима: две стотине хиљада евра и 00/100), заступа друштво уз ограничење у виду обавезног супотписа једног од директора друштва.

Чланови / Сувласници

Подаци о члану

Пословно име: CARMEUSE NEDERLAND B.V.

Регистарски / Матични број: 17139956

Држава: Холандија

Подаци о капиталу

Новчани

износ	датум
Уписан: 912.713.251,65 RSD	
Уплаћен: 38.233.000,00 RSD	1. фебруар 2012
Уплаћен: 874.480.251,65 RSD	14. октобар 2016

Неновчани

вредност	датум	опис
Уписан: 69.074.000,00 RSD		
Унет: 69.074.000,00 RSD	1. фебруар 2012	

	износ(%)
Удео	**100,000000000000**

Основни капитал друштва

Новчани

износ	датум
Уписан: 912.713.251,65 RSD	
Уплаћен: 38.233.000,00 RSD	1. фебруар 2012
Уплаћен: 874.480.251,65 RSD	14. октобар 2016

Неновчани

вредност	датум	опис

Уписан: 69.074.000,00 RSD		
вредност	датум	опис
Унет: 69.074.000,00 RSD	1. фебруар 2012	

Забележбе		
1	Тип	
	Датум	25. август 2005
	Текст	DEONIČKO DRUŠTVO NAŠICECEMENT NAŠICE, TAJNOVAC , куповином пакета акција DP JELEN DO JELEN DO, није купило и право на концесије, односно право на експлоатацију минералних сировина.

Регистратор, Миладин Маглов



Дигитално потписано
Andrić Bojana
издавалац сертификата:
Privredna Komora Srbije
08.10.2024. 10:47:05

РЕПУБЛИКА СРБИЈА

Општина Пожега

Општинска управа

Одељење за урбанизам, грађевинарство,

стамбено-комуналне послове и

заштиту животне средине

Број предмета: 002305090 2024 06706 000 000 351 160

ROP-POZ-10603-LOCH-4/2024

04.09.2024.год.

П о ж е г а

Одељење за урбанизам, грађевинарство, стамбено - комуналне послове и заштиту животне средине Општинске управе Пожега, решавајући по захтеву инвеститора „Јелен До“ д.о.о. за прозводњу и промет грађевинског материјала из Јелен До, Пожега, ПИБ: 100859864, матични број правног лица: 07219784, поднешеног преко пуномоћника Горана Уљаревића из Београда, ул. Аце Јоксимовића број 15, ЈМБГ:0706984710224, основу члана 53а став 1 Закона о планирању и изградњи («*Сл.гл.РС*» *број 72/09, 81/09-исправка, 64/10-УС, 24/11, 121/12, 42/13-УС, 50/13-УС, 98/13-УС, 132/14, 145/14, 83/18, 31/19, 37/19-др.закон, 9/20, 52/21и 62/23*), Правилника о поступку спровођења обједињене процедуре електронским путем («*Сл.гл.РС*» *број 68/19), Уредбе* о локацијским условима („Сл.гласник РС“ 83/2023), Просторног плана општине Пожега („Службени лист општине Пожега“ бр.8/13), Плана детаљне регулације "ИНДУСТРИЈСКЕ ЗОНЕ ЈЕЛЕН ДО" („Службени лист општине Пожега“, бр.6/16) и Решења ОУ Пожега број 001693081 2024 06706 000 000 000 001 04 01 од 20.05.2024.год. издаје:

ЛОКАЦИЈСКЕ УСЛОВЕ ЗА ИЗГРАДЊУ

санацију, евакуацију и прераду санитарне отпадне воде са комплекса фабрике креча Јелен До, Пожега на кат.парцелама број 55/1, 306/1 и 515 КО Јелен До

1. Подаци о катастарској парцели / локацији:

На основу електронски прибављених података из базе катастра непокретности Републичког геодетског завода, канцеларије за ИТ и е Управу Владе Републике Србије, Копије плана за катастарску парцелу број 952-04-145-6137/2024 КО Јелен До,од 02.04.2024. год., Републичког геодетског завода – Службе за катастар непокретности Пожега, Копије катастарског плана водова, РГЗ- а – Одељење за катастар водова Ужице број 956-307- 6851/2024 од 20.03.2024. године:

- Кат. парцела бр. **55/1 КО Јелен До** (лист непокретности број 73), површине 94096 м² се, према врсти земљишта, води као остало земљиште. Ималац права на парцели је „Јелен До“Д.О.О. Јелен До (приватна својина, 1/1).

- Кат. парцела бр. **306/1 КО Јелен До** (лист непокретности број 73), површине 4071 м² се, према врсти земљишта, води као остало земљиште. Ималац права на парцели је „Јелен До“Д.О.О. Јелен До (приватна својина, 1/1).
- Кат. парцела бр. **515 КО Јелен До** (лист непокретности број 73), површине 75144 м² се, према врсти земљишта, води као грађевинско земљиште . Ималац права на парцели је „Јелен До“Д.О.О. Јелен До (приватна својина, 1/1).
- На основу Копије катастарског плана водова, РГЗ- а – Одељење за катастар водова Ужице број 956-307- 6851/2024 од 20.03.2024. године, на предметној локацији постоје електро, тт, гасоводне инсталације као и инсталације водовода.

Грађевинска парцела : У складу са чланом 69 став 1 и 3 Закона о планирању и изградњи („Службени гласник РС“ број 72/09, 81/09-исправка, 64/10-УС, 24/11, 121/12, 42/13-УС, 50/13-УС, 98/13-УС, 132/14, 145/14, 83/2018, 31/2019, 37/2019-др. Закон, 9/2020, 52/2021 и 62/2023), за објекте из става 1., који се састоје из подземних и надземних делова, грађевинска парцела формира се само за делове тих објеката који су везани за површину земљишта (главни објекат, улазна и излазна места, ревизиона окна и сл.), док се за подземне делове тих објеката у траси коридора не формира посебна грађевинска парцела.

Планским решењем Плана детаљне регулације "ИНДУСТРИЈСКЕ ЗОНЕ ЈЕЛЕН ДО" („Службени лист општине Пожега“, бр.6/16), формирана је грађевинска парцела **ГП1,** од катастарских парцела КП 515 и 471/1; Преостало земљиште у зони могуће је објединити пројектом парцелације;

Катастарско-топографски план за комплекс кат.парцела предузећа „Јелен До“, је израђен од стране геодетске агенције "ГЕОПРОЈЕКТ",од децембра 2023.год.,који оверава Бранко Бошковић, мастер инж.геодезије (бр. лиценце 01 0209 12).

Приступ и улаз у каменолом се остварују са локалног пута на источној страни комплекса – Стари пут Пожега -Чачак (кат.парцела број 595/12 КО Јелен До).

Према Идејном решењу (број техничке документације: 02-ИДР-12/2022-0, децембар 2023; број дела пројекта: 02-ИДР-12/2022-3, Жабаљ, децембар 2023 и Прилог 10 техничке документације 02-ИДР-12/2022-Р10, јул 2024., урађен од стране “PROVISION INŽENJERING”, Светог Николе 62, 21230 Жабаљ, одговорно лице пројектанта, Горан Уљаревић из Београда, ул. Аце Јоксимовића број 15, ЈМБГ:0706984710224, дипл.инг.грађ., дипл.инж.грађ., број лиценце 314 L037 12) предвиђено је затварање свих испуста санитарне отпадне воде у постојећи канализациони систем или реципијент. Колектори за санитарну отпадну воду из објеката су преусмерени у 8 новопројектованих септичких јама. Прикупљена отпадна вода из септичких јама ће се одвозити комуналним возилом. Сакупљање, евакуација и прерада атмосферских вода које гравитирају ка комплексу Јелен До и зауљених вода са паркинга возила фабрике, са платоа код ваге и код бензинске станице, су предмет посебне пројектне документације.

2. ПОДАЦИ О КЛАСИ И НАМЕНИ ОБЈЕКТА

Према Правилнику о класификацији објеката („Службени гласник РС“, бр.22/15), планирани објекат је разврстан у класу, локални водоводи, пароводи и топловоди

Класификациони број и процентуална заступљеност : 222 320 – остала канализациона мрежа, спољни канализациони канали и колектори који нису у склопу јавне канализације, нпр. у болничком или фабричком округу, туристичким насељима итд., у процентуалној заступљености од 35 % и 220 330 – објекти за прикупљање и пречишћавање отпадних вода, грађевине с одговарајућим уређајима за пречишћавање отпадних вода или без њих (нпр. сабирне јаме, таложнице, сепаратори уља, септичке јаме), у процентуалној заступљености од 65 %.

Категорија објекта : Г – инжењерски објекти

3. НАМЕНА, правила уређења и грађења на основу планског документа :

3.1 ПОДАЦИ О ЦЕЛИНИ, ОДНОСНО ЗОНИ И НАМЕНИ ИЗ ПЛАНСКОГ ДОКУМЕНТА

- Катастарске парцеле бр. 55/1, 306/1 и 515, све у КО Јелен До налазе се у обухвату Просторног плана општине Пожега.
- За предметну локацију (која обухвата и предметне катастарске парцеле бр. 55/1, 306/1 и 515, све у КО Јелен До), рађен је урбанистички план детаљне разраде, па се за изградњу примењују одредбе Плана детаљне регулације "ИНДУСТРИЈСКЕ ЗОНЕ ЈЕЛЕН ДО" („Службени лист општине Пожега“, бр.6/16).
- Према графичком делу Плана детаљне регулације "ИНДУСТРИЈСКЕ ЗОНЕ ЈЕЛЕН ДО" („Службени лист општине Пожега“, бр.6/16), односно карти Намена површина, кат.парцеле број: **55/1 и 515 КО Јелен До**, се налазе у **подручју намењеном за индустријске делатности** у обухвату целине А, каменолом „Суводо“, сепарација К2, док се кат. парцела број **306/1 КО Јелен До** налази у **подручју намењеном за пословне делатности**
- Кат. парцела бр**.515 КО Јелен До** налази се у обухвату **целине** са ознаком **А** - Индустријски комплекс „СУВОДО“, **зона А I** – радни плато каменолома „Суводо“.
- Кат. парцела бр.**306/1 КО Јелен До** налази се у обухвату **целине** са ознаком **Ц** - административна делатност индустријског комплекса "ЈЕЛЕН ДО", зона **Ц х** .
- Кат. парцела бр. **55/1 КО Јелен До** налазе се у обухвату целине са ознаком Б - Индустријски комплекс "ГРАБОВИК". Парцелом су планиране регулације интерних саобраћајних површина унутар индустријског комплекса.

УСЛОВИ ИЗ План детаљне регулације "ИНДУСТРИЈСКЕ ЗОНЕ ЈЕЛЕН ДО" („Службени лист општине Пожега“, бр.6/16)

катастарске парцеле бр. 55/1, 306/1 и 515 све у КО Јелен До

Простор обухваћен Планом детаљне регулације Индустријске зоне "Јелен До" налази се изван градског подручја Пожеге и у потпуности припада Катастарској општини Јелен До.

Највећи део простора заузимају објекти, постројења, пратећи садржаји и експлоатациона поља предузећа "Јелен До" д.о.о. који се налазе у функцији производње и прераде грађевинског кречњачког камена са површинских копова Суводо и Грабовик. Поред наведених садржаја, у обухвату плана се налази комплекс управне зграде и ресторана предузећа "Јелен До", као објекти Поште, локалне железничке станице и неколико објеката различите намене (зграда старе задруге, продавница, стамбени породични објекти).

Са северне стране подручја налази се насеље Јелен До, у коме су поред стамбених објеката смештени објекти цркве, школе, трафо станица, као и локално гробље. Објекти н подручју насеља су организовани слободно у простору, по угледу на организацију планинских села. Средишњим делом насеља пролази локални асфалтни пут који повезује насеље са магистралним правцем Пожега – Чачак и даље ка северу повезује насеља Папратиште, Бакионицу, Лорет, Табановиће, С. Добрињу. На крајње североисточном делу, подручје обухваћено планом се наслања на површински комплекс каменолома К1 – "Грабовик". Са југоисточне стране подручја, одмах уз магистрални правац и железничку пругу, налази се корито и ток реке Западна Морава.

Индустријски комплекс "Суводо"

Земљиште на којем су организовани радна зона и део површинског каменолома "Суводо", који су обухваћени границом ПДР-а, припада просторној целини **"А"** и захвата западну половину подручја обухваћеног Планом. Приступ и улаз у каменолом се остварују са локалног пута бр.4. на источној страни комплекса. У комплексу налазе радна зона у виду платоа на коме су смештени индустријски објекти и постројења и сам простор каменоломаексплоатационо поље, на коме се врши експлоатација кречњака. У северном делу ове целине налази се групација парцела на којима се налазе напуштени стамбени објекти, а које су у последњем периоду прешле у власништво предузећа "Јелен До". Ова зона представља показатељ даље оријентације пословања предузећа у ширем окружењу индустријске зоне.

Простор комплекса карактерише изузетно велика денивелација терена, са укупном висинском разликом већом од 150 метара дуж обухваћеног подручја комплекса у правцу североисток-југозапад.

Радна зона је организована у нижем делу индустријског комплекса, на платоу на коти 325326 мнв. На платоу су смештени индустријски објекти и постројења за прераду камена и производњу креча: дробилице, постројење за сепарацију, силоси агрегата, кречне пећи, зграда дуваљки мањи магацински објекти, складишта енергената, транспортне траке, командна зграда. Индустријски објекти су слободно постављени на простору комплекса у складу са технолошком шемом производних процеса. Међусобна удаљења, спратност и укупна висина објеката варирају и налазе се у функцији технолошких процеса који се у њима обављају. Спратност објеката се креће од П-П+1. Објекти на платоу су транспортним тракама повезани са вишим нивоима комплекса (све до 480 мнв), на којима се обавља експлоатација кречњака на карактеристичним "етажама". У јужном делу комплекса, на делу који се налази на највишој коти комплекса (480 мнв) смештене су транспортне траке, силоси и постројења за примарну прераду (дробљење) камена. Материјал се одатле даље отпрема до нижих нивоа путем вертикалног тунела-шахта за транспорт камена, све до платоа радне зоне на 325мнв и постројења за даљу прераду и сепарацију камена.

У северном делу комплекса каменолома се налази формирана депонија јаловине и пепела, која се у тренутку израде Плана налази у почетној фази рекултивације.

Индустријски комплекс "Грабовик"

Земљиште на којем је организована радна зона уз површински каменолом "Грабовик" припада просторној целини **"Б"** и захвата источну половину подручја обухваћеног Планом. Са источне стране ове целине налазе се коридори магистралног правца државног пута IA реда, траса железничке једноколосечне пруге Пожега-Краљево, као и корито реке Западне Мораве. Пружајући се дуж трасе магистралног пута и железничке пруге Пожега –Краљево, ова целина заузима источни, а потом и крајње северни део подручја Плана. Приступ и улаз у индустријски комплекс се остварују приступним путем који се одваја са са локалног пута бр.4. и залази дубоко у подручје.

Највећи део производних објеката сконцентрисан је у крајњем северном делу ове целине и технолошки је повезан са површинским копом "Грабовик" који се даље развија северно од предметне локације и Планом обухваћеног подручја. Овај простор карактерише изузетно велика денивелација терена, са укупном висинском разликом од готово 120 метара дуж обухваћеног подручја у правцу северозапад-југоисток. Индустријски објекти су слободно постављени на простору комплекса у складу са технолошком шемом производних процеса. Међусобна удаљења, спратност и укупна висина објеката варирају и налазе се у функцији технолошких процеса који се у њима обављају. На овом простору се налазе индустријски објекти и постројења за прераду камена и производњу креча: дробилице, силоси агрегата, кречне пећи, хидратизара, лабораторија, пакирница, магацински објекти, складишта енергената, транспортне траке.

Други део комплекса развијен је линеарно на нижем платоу између трасе железнице и локалног општинског пута. На њему су организовани пратећи и помоћни објекти у функцији оба каменолома као што су: магацински објекти, складиште енергената, столарска и механичарска радионица, помоћне просторије за раднике, хангар, перионица, ковачница, колска вага. Објекти су слободно постављени на простору у складу са технолошком шемом кретања возила и запослених на комплексу. Спратност објеката креће се од П-П+1. На крајњем јужном делу ове целине, уз корито потока Суводо, налази се простор на коме је изграђено бетонско спортско игралиште, које се користи од стране запослених у индустријској зони, али и локалног становништва насеља Јелен До.

На овом простору се налазе и делови трасе индустријског колосека који су у функцији каменолома и на којим се одвија утовар/истовар и транспорт сировина и материјала у функцији каменолома. Ови индустријски колосеци имају везу на државну трасу железничке пруге Пожега – Чачак.

Детаљан приказ положаја и намене објеката у оквиру индустријских комплекса дат је на графичком прилогу **"Постојеће стање–Детаљна намена површина са поделом на карактеристичне целине"**

Земљиште изван индустријских комплекса

У средишњем делу подручја обухваћеном Планом детаљне регулације "Индустријске зоне Јелен До" налази се земљиште са објектима различите намене. Према постојећој подели простора, ово земљиште чини просторну целину **"Ц".** Смештено је у простору између трасе железничке пруге Пожега - Краљево и приступног локалног пута (локални пут бр.4), док се са јужне стране граничи са парцелама на којима се налази неколицина стамбених породичних објеката (домаћинстава). Колски и пешачки приступ парцелама и објектима у овој зони се остварује са локалног пута, посредно преко парцеле 306/1.

Већина парцела унутар ове целине се налази у власништву предузећа "Јелен До" и на њима се налазе административни и остали садржаји који су у функцији индустријског комплекса: управна зграда, раднички ресторан, помоћни објекти, гараже. Осим ових објеката, овде се налази објекат у коме је смештена локална пошта, као и железничка станица Јелен До, гасна мерно-регулациона станица Јелен До и објекат у коме је смештена пумпа за воду. Сви наведени објекти припадају предузећу и налазе се на парцелама у власништву предузећа.

На северној страни целине налази се утврђено корито потока Суводо, којим се врши прикупљање атмосферских вода са ширег подручја и њивово спровођење у реку Западну Мораву. Иако је грађевински уређено, корито потока је постављено преко више катастарских парцела, различите намене и структуре власништва.

У јужном делу ове целине, уз саму границу Плана, својим мањим делом налази се и јавна парцела потока, који полази од природног врела на КП 306/1, одводећи воду даље према реци З. Морави.

НАМЕНА ПОВРШИНА И НАЧИН КОРИШЋЕЊА ЗЕМЉИШТА

У складу са дефинисаним циљевима (поглавље *А.1. Повод и циљ израде плана*) као и основним смерницама ПП општине Пожега, којима се планира даљи привредни и индустријски развој овог дела Општине кроз развој привредних и радних зона дуж магистралног правца IA-4 и трасе железничке пруге, предложено је решење којим се задржава претежна намена земљишта – ***за индустријске потребе***, уз додатни развој компатибилних садржаја у виду пратећих и допунских делатности којим се додатно унапређује развој подручја.

Планским решењем предвиђају се следеће намене на подручју : јавно саобраћајно земљиште, јавне службе (пошта, железничка станица), специјализовани индустријски комплекси-радне зоне каменолома "Суводо" (са експлоатационим пољем) и "Грабовик", пословне делатности, услужно комерцијалне делатности, спортско-рекреативни садржаји, водене површине (корито потока Суводо), уређене зелене површине. Специјализовани индустријски комплекси намењени експлоатацији и преради кречног камена представљају претежну намену на подручју, док су остали садржаји планирани у виду компатибилних намена на појединачним парцелама.

Према нивоу еколошког оптерећења, у оквиру планираних намена, могу се реализовати различите категорије привредних делатности из категорија **А**, **Б**, **В**, **Г**, и **Д** (категоризација еколошког оптерећења дефинисана Просторним Планом Општине Пожега), уз специфичне услове заштите животне средине дефинисане овим Планом за делатности из категорија **В, Г** и **Д**. У том смислу, могу се планирати следеће делатности и објекти:

- **КАТЕГОРИЈА А** – делатности и објекти са еколошким оптерећењем знатно испод граничних вредности. Не генеришу опасан отпад и немају ризик од хемијских удеса. У њих спадају улсужни и угоститељски садржаји, продавнице прехрамбене и робе широке потрошње, технички сервиси, занатске радње, административни садржаји, представништва и слично;

- **КАТЕГОРИЈА Б** – делатности и објекти са ниским нивоом еколошког оптерећења. У њих спадају специјализоване радионице, складишта грађевинског материјала, хангари и слично. Потребне су мере заштите од буке (Ниво буке 55-60дБ) и вибрација;

- **КАТЕГОРИЈА В** – делатности и објекти са средњим утицајем на окружење. Генеришу мање количине опасних материја уз постојање ризика од хемијског удеса, али са малим последицама по непосредну околину. Остварују ниво буке 60-65дБ. У њих спадају робнотрговински центри, већа складишта и магацини и слично. За ове делатности се морају спроводити техничко-технолошке, урбанистичке и организационе мере заштите животне средине. Поред обавезне процене утицаја објеката на животну средину, у зависности од делатности потребно је урадити процену опасности од хемијског удеса.

- **КАТЕГОРИЈА Г** – делатности и објекти које могу имати велики утицај на животну средину. Могу поседовати веће количине опасних материја, мање количине врло токсичних материја, уз ризик од великог хемијског удеса. Карактерише их велики ризик по здравље људи и околину, као и ниво буке 65-70дБ. У њих спадају метало-прерађивачка индустрија, појединачни погони хемијске индустрије, веће кланице, прехрамбена индустрија, итд.

Захтевају спровођење техничко-технолошких, урбанистичких и организационих мера заштите у складу са захтевима Закона о заштити животне средине. За ове делатности захтева се обавезна израда Стратешке процене утицаја објеката/комплекса на животну средину.

- **КАТЕГОРИЈА Д** – делатности и објекти који могу имати веома велики утицај на животну средину регионалног нивоа. Могу поседовати велике количине опасних и врло токсичних материја, уз ризик од веома великог хемијског удеса, са могућношћу и прекограничних утицаја на животну средину и здравље људи. Карактерише их повећани ниво буке изнад 70 dB. Захтевају спровођење техничко-технолошких, урбанистичких и организационих мера заштите у складу са захтевима Закона о заштити животне средине. За ове делатности захтева се обавезна израда Стратешке процене утицаја објеката/комплекса на животну средину.

На делу земљишта намењеном развоју специјализованих индустријских комплекса каменолома "Суводо" и "Грабовик", могу се планирати делатности и објекти из категорија Б, В, Г, и Д, док се на осталом делу земљишта, који се налази изван граница индустријских комплекса планирају делатности из А категорије, који представљају допунске и пратеће садржаје за потребе развоја и функционисања индустријске зоне Јелен До. Све планиране делатности морају испунити услове потребног растојања од суседних зона, као и остале опште и посебне услове дефинисане овим Планом.

Остало грађевинско земљиште

У оквиру осталог грађевинског земљишта су планиране следеће намене :

Индустријске делатности – радне зоне и експлоатациона поља

Пословне делатности

Услужно комерцијалне делатности

Уређене зелене површине

Спортско – рекреативни садржаји

Подела простора на карактеристичне целине и зоне

План намене површина земљишта дефинисан је на основу начина и постојећих услова коришћења земљишта, анализа постојећег стања на терену, као и кроз ограничења и потенцијале даљег развоја простора индустријске зоне. Предложеним решењем просторне организације, у највећој мери се

задржавају карактеристичне целине и намене унутар њих. Задржана је постојећа подела простора на три препознатљиве целине ("**А**", "**Б**" и "**Ц**"), са даљом поделом на карактеристичне зоне.

У просторној целини "**А**" планским решењем су издвојене три карактеристичне зоне, које су у плану намене означене као зоне "**I – III"**. Земљиште које заузима зона "**III"** је сврстано у индустријске делатности комплекса "Јелен До" (земљиште које је откупљено од стране предузећа Јелен До у претходном периоду).

У просторној целини "**Б**" планским решењем је издвојено шест карактеристичних зона, које су у плану намене означене као зоне "**IV – IX".** У односу на постојеће стање, коригована је намена појединачних парцела које су се водиле као површине породичног становања, а које су као намену добиле индустријску делатност (земљиште које је откупљено од стране предузећа Јелен До у претходном периоду).

Просторна целина "**Ц**" се састоји од само једне карактеристичне зоне "**X**" и она је задржана у свему према постојећем стању.

<u>Предметна кат. парц. бр.515 КО Јелен До припада просторној целини „А“ Зона I.</u>

У просторној целини "**А**" планским решењем су издвојене три карактеристичне зоне, које су у плану намене означене као зоне "**I – III"**. Земљиште које заузима зона "**III"** је сврстано у индустријске делатности комплекса "Јелен До" (земљиште које је откупљено од стране предузећа Јелен До у претходном периоду).

У оквиру дефинисаних целина и зона планирани су следећи садржаји :

ПРОСТОРНА ЦЕЛИНА "А":

Зона I. Радни плато у склопу индустријског комплекса "Суводо"

- Површина: 7.87 ha;
- Намена: Индустријска делатност - Радна зона каменолома "Суводо" (дозвољене категорије делатности
- Дозвољена категорија делатности: Д**;**
- Индустријски објекти: Објекти и постројења за примарну и секундарну прераду, привремени смештај и сепарацију експлоатисане сировине - дробилице камена, кречна пећ, силоси агрегата, силоси енергената, остали силоси, транспортне траке, командна зграда, приручни магацински објекти, помоћни и други технолошки објекти и опрема;
- Остали објекти: техничко технолошки објекти инфраструктуре (трафостанице, хидротехнички објекти-пумпе, резервоари, филтери...) и остали помоћни објекти у функцији основне намене

<u>Предметна кат. парцела бр. 55/1 КО Јелен До припада просторној целини „Б“ Зона VII.</u>

ПРОСТОРНА ЦЕЛИНА "Б":

Зона VII. Радни плато у склопу индустријског комплекса "Грабовик"

- Површина: 8.58 ha;
- Намена: Индустријска делатност - Радна зона каменолома "Грабовик"
- Дозвољена категорија делатности: Д;
- Индустријски објекти: Објекти и постројења за примарну и секундарну прераду, привремени смештај и сепарацију експлоатисане сировине - дробилице камена, кречна пећ, силоси агрегата, силоси енергената, остали силоси, транспортне траке, командна зграда, постројења за хидратацију, лабораторије, пакирнице готових производа, приручни магацински објекти, помоћни и други технолошки објекти и опрема;

- Остали објекти: техничко-технолошки објекти инфраструктуре (трафостанице, хидротехнички објекти-пумпе, резервоари, филтери...) и остали помоћни садржаји у функцији основне намене;

Предметна кат. парцела бр.306/1 КО Јелен До припада просторној целини „Ц“ Зона Х.

ПРОСТОРНА ЦЕЛИНА "Ц":

Зона Х. Административне делатности и јавне службе

- Површина: 0.76 ha;
- Намена: Пословне делатности, јавне службе (пошта и железничка станица)
- Допунска/пратећа намена: услужно-трговинске делатности
- Дозвољена категорија делатности: А;
- Садржаји: управна зграда, продавнице прехрамбене и робе широке потрошње, угоститељски садржаји, технички сервиси, занатске радње канцеларијски простори, представништва фирми, административни садржаји итд;

УРБАНИСТИЧКЕ МЕРЕ И УСЛОВИ ЗАШТИТЕ

Урбанистичке мере и услови заштите животне средине

Основне мере и услови заштите животне средине

Одељење за Урбанизам, грађевинарство, стамбено-комуналне послове и заштиту животне средине Општине Пожега је, у складу са Законом о планирању и изградњи ("Службени гласник РС" бр. 72/09, 81/09 - исправка, 64/10 - УС, 24/11, 121/12, 42/13 - УС, 50/13 - УС, 98/13 - УС, 132/14 и 145/14) и Законом о стратешкој процени утицаја на животну средину ("Службени гласник РС" бр. 135/04, 88/2010), решењем бр. 504-07/15 од 08.06.2015. године дало позитивно мишљење о потреби израде Стратешке процене утицаја на животну средину (у даљем тексту СПУ) за потребе израде Плана Детаљне регулације "Индустријске зоне Јелен До". Приступање изради СПУ утврђено је и Одлуком о изради ПДР "индустријске зоне Јелен До" ", број 011-32/15 од 15.09.2015.

Услови заштите ваздуха

Анализом извора загађења ваздуха у индустријској зони „Јелен До” идентификовани су следећи извори загађивања :

- еолска ерозија суве површине на активним етажама и површинама (површински коп, одлагалиште);
- трасе пута за камионски транспорт као линијски извори;
- рударске машине и технолошка опрема на површинском копу;
- машине и уређаји за уситњавање и просејавање тачкасти и линијски извори (млин, вибросита, вибродозатори, тракасти транспортери, кречна пећ, силоси итд);
- постројења и објекти радних платоа производне индустрије;
- усипно-пресипна места на тракастим транспортерима;
- пролазни и складишни резервоари;
- место истовара креча у камионе;
- усипни кош скип уређаја.

Извештајем о стратешкој процени утицаја на животну средину ПДР "Индустријске зоне Јелене До", дефинисане су опште и посебне смернице и мере које је неопходно спроводити у циљу заштите квалитета ваздуха на ширем подручју Плана.

Све смернице и мере заштите ваздуха морају се спроводити у складу са:

- *Законом о заштити ваздуха („Сл. гласник РС”, бр.36/09 и 10/13-30);*
- *Уредбом о граничним вредностима емисија загађујућих материја у ваздух („Сл. гласник РС”, бр.71/10 и 6/11-исправка);*

- *Уредбом о условима за мониторинг и захтевима квалитета ваздуха („Сл. гласник РС”, бр.11/10, 75/10 и 63/13);*
- *Уредбом о методлогији прикупљања података за Национални инвентар емисије гасова са ефектом стаклене баште („Сл. гласник РС”, бр.81/10)*

Смернице и мере заштите ваздуха:

- обавеза Носиоца Пројекта је да примени најбоље доступне технологије у процесу експлоатације кречњака и даље у току производње грађевинског камена - кречњака/креча;
- очувати и унапређивати постојећи појас заштитног зеленила, избор садног материјала прилагодити функцији заштите од аерозагађења;
- заштиту ваздуха од загађивања спроводити на основу програма мониторинга, са мерним местом за праћење квалитета ваздуха, који мора бити интегрални део мониторинга квалитета ваздуха на подручју општине Пожега;
- емисионе вредности у ваздух одржавати у границама прописаним Уредбом о граничним вредностима емисија загађујућих материја у ваздух из стационарних извора загађивања, осим постројења за сагоревање („Сл.гласник РС”, бр. 111/2015);
- обезбедити доступност резултата испитивања и праћења стања квалитета ваздуха;
- смањење запрашености на копу, могуће је постићи превентивним интервенцијама, орошавањем, проветравањем и усисавањем на местима утовара при њеном великом издвајању, као и успостављањем раног биљног покривача на одлагалишту;
- у циљу контроле животне средине и заштите ваздуха од загађивања, у границама Плана, при имплементацији и реализацији планираних пројеката, објеката, површина, потребно је, у складу са Уредбом о утврђивању Листе пројеката за које је обавезна процена утицаја и Листе пројеката за које се може захтевати процена утицаја на животну средину ("Сл. гласник РС",бр. 114/2008) покренути поступак процене утицаја на животну средину пред надлежним органом за заштиту животне средине у вези доношења одлуке о изради/не изради Студије о процени утицаја на животну средину.

Посебне мере заштите ваздуха

Оператер стационарног извора загађивања ваздуха у обавези је:

- да спроведе мере за смањење загађивања ваздуха у поступку пројектовања, градње и редовног рада (коришћења) и мора га одржавати и спровести мере тако да не испушта загађујуће материје у ваздух у количини већих од граничних вредности емисије;
- да редовно врши орошавање етажа, етажних путева и платоа, односно свих површина по којима се креће механизација;
- да врши орошавање простора у радијусу од око 50 м од минског поља непосредно пре минирања како би се смањила емисија прашине при минирању;
- обавезно је вршити квашење и орошавање водом, интерних саобраћајних површина и приступних путева помоћу одговарајућег уређаја или система за квашење или орошавање. Уколико се квашење и орошавање обавља са возила, брзина кретања возила приликом квашења и орошавања не сме прелазити брзину од 15 km/h;
- да саобраћај који ће се одвијати на насутим путевима етажним и транспортним обављати у контролисаном режиму (мале брзине кретања – до 20 км/х);

- операције бушења вршити бушећим гарнитурама опремљеним уређајем за отпрашивање са филтер врећом;
- емисија аерополутаната из издувних система ангажованих средстава мора бити усклађена са важећим прописима и стандардима што се контролише сваке године редовним техничким прегледом;
- како се на планском подручју врши и прерада, односно дробљење кречњака у дробиличном постројењу, у складу са чланом 55. Закона о заштити ваздуха („Сл. гласник РС”, бр. 36/09), Носилац Пројекта је у обавези да :

- постројење пројектује, гради и/или производи, опрему, користи и одржава тако да не испушта загађујуће материје у ваздух у количини већој од граничних вредности емисије;
- у колико дође до квара уређаја којима се обезбеђује спровођење прописаних мера заштите или до поремећаја технолошког процеса, због чега долази до прекорачења граничних вредности емисије, оператер је дужан да квар или поремећај отклони, односно прилагоди рад насталој ситуацији или да обустави технолошки процес, како би се емисија свела на дозвољене границе у најкраћем року;
- у случају прекорачења граничних вредности нивоа загађујућих материја у ваздуху оператер је дужан, када уочи или по налогу надлежног инспектора, да предузме техничко-технолошке мере или да обустави технолошки процес, како би се концентрације загађујућих материја свеле на прописане граничне вредности

• за случај да се у процесу обављања делатности могу емитовати гасови непријатних мириса, оператер је дужан да примењује мере које ће довести до редукције мириса и ако је концентрација емитованих материја у отпадном гасу испод граничне вредности емисије.

Услови заштите вода

У циљу спречавања, ограничења и компензације негативних утицаја Плана на површинске и подземне воде, неопходно је спроводити строге мера заштите приликом планирања и реализације планираних пројеката и садржаја. Извештајем о стратешкој процени утицаја на животну средину ПДР "Индустријске зоне Јелене До", дефинисане су опште смернице и мере које је неопходно спроводити у циљу заштите квалитета вода на ширем подручју Плана.

Све смернице и мере заштите вода морају се спроводити у складу са:

- *Законом о водама („Сл. гласник РС”, бр. 30/10 и 93/12);*
- *Уредбом о класификацији вода („Сл. гласник СРС”, бр. 5/68);*
- *Правилником о утврђивању водних тела површинских и подземних вода водотокова („Сл.гласник РС“, бр.96/10);*
- *Правилником о одређивању граница подсливова („Сл.гласник РС“, бр.54/11);*
- *Правилником о опасним материјама у водама („Сл. гласник СРС”, бр. 31/82);*
- *Правилником о начину и минималном броју испитивања квалитета отпадних вода („Сл. гласник СРС”, бр. 47/83 и 13/84 (исправка));*
- *Уредбом о граничним вредностима емисије загађујућих материја у воде и роковима за њихово достизање („Сл.гл.РС“, бр.67/11 и 48/12);*
- *Уредбом о граничним вредностима приоритетних и приоритетних хазардних супстанци које загађују површинске воде и роковима за њихово достизање*

  („Сл.гл.РС“, бр.24/14);

- *Уредбом о граничним вредностима загађујућих материја у површинским и подземним водама и седименту и роковима за њихово достизање („Сл.гл.РС“, бр.50/12);*
- *Уредбом о програму систематског праћења квалитета земљишта, индикаторима за оцену ризика од деградације земљишта и методологији за израду ремедијационих програма („Сл.гл.РС“, бр.88/10).*

Смернице и мере за заштиту вода

- забрањено је директно и индиректно загађивање површинских и подземних вода у обухвату Плана детаљне регулације индустријске зоне „Јелен До”;
- све активности на Планском подручју, у свим фазама имплементације Плана и реализације планираних пројеката, објеката, садржаја, инфраструктуре: радови који обухватају претходна истраживања, бушења, минирања, утовар, транспорт, помоћни радови (одржавање радилишта на површинском копу, израда платоа за бушење, израда и одржавање транспортних путева, одржавање објеката за одводњавање, одржавање косина површинског копа, снабдевање

механизације горивом на терену), и остале активности на Планском подручју које подразумевају индустријску производњу грађевинског камена, морају се спроводити искључиво према условима и мерама које обезбеђују заштиту реке Западне Мораве, потока Суводо и свих привремених и сталних површинских и подземних вода;

- при извођењу свих, напред наведених радњи, обавезне су мере техничке и еколошке заштите од загађивања површинских, подземних вода и земљишта;
- све активности на Планском подручју морају обезбедити заштиту зона површинских и подземних вода, односно, забрањено је свако испуштање свих категорија и типова отпадних вода, без претходног пречишћавања;
- у случају хаваријског изливања, просипања опасних и штетних материја, обавезна је хитна санација угрожене локације-одговор на удес, у складу са планом заштите од удеса;
- обавезно је редовно одржавање и одводњавање простора од непосредног значаја, директног и индиректног утицаја на стање у простору, стање и квалитет животне средине и социоекономске услове локалног становништва;
- за заштиту од површинских вода које гравитирају са сливних подручја ка копу, предвидети израду заштитних ободних канала дуж транспорних путева. Воду из ових канала, и воде са копа гравитацијским цевоводом одводити до таложника. Након пречишћавања воду упустити у реципијент – природни водоток Суводо или Западну Мораву;
- приликом избора локација објеката за одводњавање, максимално водити рачуна о карактеристикама терена, како би се обезбедило гравитационо кретање воде до таложника, односно реципијента;
- димензионисање канала, цевовода и таложника вршити за меродавну количину воде у складу са законском регулативом која третира ове појаве у простору;
- строго се придржавати Оперативног плана за одбрану од поплава општине Пожега;
- успоставити и одржавати систем прикупљања бујичних вода и њиховог одговарајућег пречишћавања пре изливања у природне реципијенте;
- на експлоатационим пољима Планског подручја предвидити постављање мобилних санитарних чворова са одвођењем санитарно-фекалних отпадних вода специјалним возилима на сигуран и безбедан начин до уређаја-постројења за пречишћавање отпадних вода; Обавезна је контрола ефикасности рада уређаја-постројења за пречишћавање санитарно-фекалних отпадних вода, контролом количина и квалитета отпадних вода пре и после третирања; Обавезан је мерач протока са местом за узорковање на изливу из постројења, а пре упуштања у реципијент. Изузетно, као прелазно решење до реализације уређаја-постројења за пречишћавање санитарнофекалних отпадних вода, дозвољена је вишекоморна, водонепропусна септичка јама чији капацитет мора бити дефинисан у складу са процењеним количинама отпадних вода и меродавним возилом за транспорт отпадних вода на даљи третман, преко надлежног комуналног предузећа;
- квалитет пречишћених вода, пре испуштања у реципијент или на слободне травнате површине, мора да одговара захтеваном нивоу квалитета, у складу са законском регулативом;
- прање камиона као и осталих пратећих возила, је могуће изводити само на специјалним местима који имају потребне филтере, односно уређаје за третман тако насталих отпадних вода; Све поправке, замена уља и остало на возилима у функцији индустријске зоне „Јелен До”, врши се искључиво у радионици за возила, где се успоставља управљање отпадом (неопасним и опасним) у складу са планом управљања отпадом; отпадне воде из радионице подлежу третману пречишћавања у таложницима сепараторима уља и масти;
- чишћење таложника-сепаратора уља и масти се мора поверити искључиво овлашћеном оператеру који има дозволу за управљање опасним отпадом на даљи третман. Учесталост чишћења одредити током експлоатације пројекта;
- обавезно испитивање квалитета отпадних вода пре и после пречишћавања у таложницима сепараторима уља и масти;
- мерења количина и испитивање квалитета отпадних вода врши акредитована (овлашћена) институција (правно лице), у складу са Законом о водама;
- у циљу контроле животне средине и заштите водних тела од загађивања, у границама Плана, при имплементацији и реализацији планираних пројеката, објеката, површина, потребно је, у складу са Уредбом о утврђивању Листе пројеката за које је обавезна процена утицаја и Листе пројеката за које се може захтевати процена утицаја на животну средину ("Службени гласник РС",бр. 114/2008)

покренути поступак процене утицаја на животну средину пред надлежним органом за заштиту животне средине у вези доношења одлуке о изради/не изради Студије о процени утицаја на животну средину.

Услови заштите земљишта

- Загађење земљишта на подручју Плана детаљне регулације "Индустријске зоне Јелен До" последица је одвијања основних индустријских процеса у смислу извођења различитих техничко-технолошких операција ескплоатације и прераде кречњака на комплексима каменолома, као и неадекватног управљање различитим врстама отпада и отпадним водама.
- Извештајем о стратешкој процени утицаја на животну средину ПДР "Индустријске зоне Јелене До", дефинисане су опште смернице и мере које је неопходно спроводити у циљу заштите квалитета земљишта на подручју Плана.
- Све смернице и мере заштите земљишта неопходно је спроводити у складу са:
- Правилником о дозвољеним количинама опасних и штетних материја у земљишту и води за наводњавање и методама њиховог испитивања („Сл. гласник РС", бр.23/94);
- Уредба о програму систематског праћења квалитета земљишта, индикаторима за оцену ризика од деградације земљишта и методологији за израду ремедијационих програма („Сл.гл.РС*", бр.88/10).*

Мере заштите земљишта од загађивања и деградације:

- реализација планираних пројеката се мора спровести у складу са прописаним урбанистичким параметрима, правилима уређења и правилима грађења у Плану детаљне регулације индустријске зоне „Јелен До";
- непосредно изван граница Плана, налазе се следећи простори од интереса за службу заштите добра под претходном заштитом: Црква св. Архистратига Михаила и Римско гробље. Радови који се одвијају у оквиру Плана детаљне регулације индустријске зоне Јелен До, не смеју угрозити наведене локације;
- у колико се при земљаним радовима, у оквиру граница обухвата Плана, наиђе на археолошки материјал, без одлагања прекинути даље радове и обавестити надлежни Завод за заштиту споменика културе и предузети мере да се налаз не уништи и не оштети, те да се сачува на месту и у положају у коме је откривен - *(Закон о културним добрима („Сл. гласник РС", бр.71/94,52/11 и 99/11 члан 109. ст.1));*
- у поступку имплементације Плана, реализације и редовног рада индустријске зоне „Јелен До"одржавати машински парк у исправном стању, у циљу спречавања могућности доспевања нафте, деривата и машинског уља у земљишта. Све машине које се користе на копу и превозна средства морају поседовати сертификате везане за заштиту животне средине;
- обавезно је управљање отпадом у складу са Законом о управљању отпадом и подзаконским актима на подручју Плана, према Плану управљања отпадом које подразумева прикупљање, примарну селекцију, транспорт и одлагање отпада преко надлежног комуналног предузећа;
- обавезна је контрола управљања отпадним водама у границама Плана како би се спречиле хаварије и изливање отпадних вода у земљиште;
- носилац пројекта/оператер, потенцијални загађивач или његов правни следбеник, обавезан је да отклони узрок загађења и последице директног или индиректног загађења животне средине и сноси укупне трошкове, који укључују трошкове ризика по животну средину и трошкове уклањања штете нанете животној средини;
- откопавање вршити тако да се не угрози стабилност терена на локацији и у окружењу уз обавезне мере заштите од ерозија и појаве клизишта;
- након завршетка експлоатације предвидети санацију и рекултивацију терена(површинског копа и одлагалишта јаловине), а према посебном Пројекту санације и рекултивације чија је израда дефинисана законском регулативом;
- депоновање шута, земље и осталог отпада током и по завршетку радова планирати ван пољопривредног и/или шумског земљишта;
- цевоводска мрежа (водоводска и канализациона), мора бити изолована и у потпуности непропусна, заштићена од подлокавања, плављења, нестабилности и др.како се не би изазвало њено померање или додатно оптерећење;

- нивелисање терена (у колико је то неопходно) извести према геодетским елементима. Материјал за насипање мора да задовољи геолошке и санитарне услове;
- резервоаре за гориво обезбедити бетонском танкваном или дуплим плаштом уз обавезну хидроизолацију. Развод од резервоара за гориво до аутомата за гориво мора бити водонепропустан и отпоран на нафту и њене деривате, са одговарајућим падом према аутомату, или на други одговарајући начин , који ће омогућити ефикасну интервенцију у случају изливања горива;
- број етажа, нагиб и ширину етажних равни површинског копа и каменолома пројектовати тако да се избегне могућност појаве нестабилности, посебно у деловима у близини других објеката различите намене (стамбених, енергетских, инфраструктурних и др.);
- у случају да се будућим активностима на површинском копу утиче на загађивање околног замљишта, носилац пројекта/оператер појединачних пројеката, потенцијалних загађивача у обавези је да изради извештај о стању земљишта који мора бити издат од стране стручне организације, акредитоване за узорковање и испитивање земљишта и воде према СРПС, ИСО/ИЕЦ 17025 стандарду; носилац пројекта који деградира животну средину дужан је да изврши ремедијацију или санацију деградиране животне средине, у складу са пројектима санације и ремедијације на које ресорно Министарство даје сагласност;
- у циљу контроле животне средине и заштите земљишта од загађивања, у границама Плана, при имплементацији и реализацији планираних пројеката, објеката, површина, потребно је, у складу са Уредбом о утврђивању Листе пројеката за које је обавезна процена утицаја и Листе пројеката за које се може захтевати процена утицаја на животну средину („Службени гласник РС”,бр. 114/2008) покренути поступак процене утицаја на животну средину пред надлежним органом за заштиту животне средине у вези доношења одлуке о изради/не изради Студије о процени утицаја на животну средину.

Услови заштите од буке

Извештајем о стратешкој процени утицаја на животну средину ПДР "Индустријске зоне Јелене До", дефинисане су опште смернице и мере које је неопходно спроводити у циљу заштите од буке на подручју Плана.

Заштита од буке на подручју Плана спроводиће се у складу са :

- *Законом о заштити од буке у животној средини („Сл. гласник РС”, бр.36/09 и 88/10);*
- *Уредбом о индикаторима буке, граничним вредностима, методама за оцењивања индикатора буке, узнемиравања и штетних ефеката буке у животној средини*

  („Сл. гласник РС”, бр.75/10);

- *Правилником о дозвољеном нивоу буке у животној средини („Сл. гласник РС”, бр. 72/10);*
- *Правилником о методама мерења буке, садржини и обиму извештаја о мерењу буке („Сл. гласник РС”, бр.72/10).*

Смернице и мере заштите од буке и вибрација

- носиоци пројеката који у обављању делатности које емитују буку, одговорни су за сваку активност којим се проузрокује ниво буке виши од прописаних граничних вредности;
- носиоци пројеката генератори буке су у обавези да примењују мере техничке заштите од буке за све објекте и делатности генераторе буке;
- обавезно је подизање заштиних баријера (вештачких и/или природних) према угроженим зонама и појединачним локацијама;
- обавезна је реализација појаса заштитног зеленила у оним деловима Планског подручја у који могу представљати потенцијалне изворе буке;
- избор зеленила мора бити прилагођен зонским и локацијским условима, у складу са пејзажним и еколошко-биолошким захтевима;
- у зони у којој је немогуће формирати природни заштитни појас, због конфигурације терена, формирати антизвучне панеле који ће уједно бити и вештачка баријера од прашине;

- извори буке морају поседовати исправе са подацима о нивоу буке при прописаним условима коришћења и одржавања као и упутствима о мерама за заштиту од буке

(атест, произвођачка спецификација, стручни налаз о мерењу нивоа буке);

- мерење буке врше стручне организације, овлашћене од стране ресорног министарства задуженог за послове заштите животне средине које уједно и прописује услове и методологију мерења буке;
- у циљу контроле животне средине и заштите подручја, становништва и екосистема од прекомерне буке, у границама Плана, при имплементацији и реализацији планираних пројеката, потребно је, у складу са Уредбом о утврђивању Листе пројеката за које је обавезна процена утицаја и Листе пројеката за које се може захтевати процена утицаја на животну средину ("Службени гласник РС",бр. 114/2008) покренути поступак процене утицаја на животну средину пред надлежним органом за заштиту животне средине у вези доношења одлуке о изради/не изради Студије о процени утицаја на животну средину.

Услови заштите од удеса

На Планском подручју постоји вероватноћа појаве удесних ситуација. У свим фазама имплементације Плана обавезне су мере превенције, спречавања, отклањања узрока, контроле и заштите од удеса и удесних ситуација, у циљу заштите живота и здравља и људи и животне средине. Потенцијалне удесне ситуације са вероватноћом јављања су :

- природне катастрофе (земљотреси, пожари, јаке провале облака, велике хладноће и мразеви идр.),
- намерне или стохасичке хаварије (процуривање и просипање нафтних деривата, пожар и експлозија)
- и ратна разарања.

Пошто се Плански простор налази у зони земљотреса јачине 8^0МКС неопходно је да сви објекти морају бити грађени по техничким прописима, стандардима и нормативима за овај ниво трусности. Ако се објекти и капацитети не би пројектовали за ову јачину земљотреса могло би доћи до акцидентних ситуација. Код објеката код којих постоји опасност од избијања пожара и експлозије битна је њихова удаљеност од других објеката и инфраструктуре.

За потребе рада кречне пећи као енергент се користи природни гас. Природни гас представља потенцијалну опасност за настанак пожара и експлозије. Могући узрочници избијања пожара су :

- људски фактор (нестручна употреба отвореног пламена, непридржавање радне дисциплине и сл.),
- деловање топлоте у току дужег временског периода,
- статички електрицитет.
- неисправност елекртичних инсталација, уређаја за рад, удар грома и др.

Извештајем о стратешкој процени утицаја на животну средину ПДР "Индустријске зоне Јелене До", дефинисане су опште смернице и мере које је неопходно спроводити у циљу заштите од удеса на подручју Плана.

Заштита од удеса и удесних ситуација на подручју Плана спроводиће се у складу са:

- *Законом о заштити од пожара („Сл. гласник РС”, бр.111/09 и 20/15),*
- *Законом о експлозивним материјама, запаљивим течностима и гасовима („Сл. гласник СРС”, бр. 44/77 и 18/89),*
- *Правилником о техничким нормативима за приступне путеве, окретнице и уређене платое за ватрогасна возила у близини објеката повећаног ризика од пожара („Сл.лист СРЈ”, бр. 81/1995),*
- *Правилником о техничким нормативима за електричне инсталације ниског напона („Сл.лист СФРЈ”, бр. 53/88, 54/88 и 28/95),*

- *Правилником о техничким нормативима за хидрантску мрежу за гашење пожара („Сл.лист СФРС”, 30/91),*
- *Правилником о техничким нормативима за стабилне инсталације за дојаву пожара („Сл.лист СРЈ”, бр. 87/1993),*
- *Правилником о техничким нормативима за заштиту објеката од атмосферског пражњења („Сл. лист СРЈ”, бр.11/96);*

Приликом пројектовања и извођења радова у свему се придржавати Обавештења број 07/33 217-11127/15 од 22.09.2015. године издатог од МУП-а, Сектора за ванредне ситуације – Одељења за ванредне ситуације у Ужицу. Наведеним обавештењем упућују се учесници експлоатације сировина или изградње привремених или сталних објеката у функцији експлоатације, да уколико нађу на неексплодирана убојита средства, прекину даље извођење радова , видно обележе место проналаска и одмах обавесте дежурне службе полицијске управе, оперативни центар ОБС Пожега у складу са Законом о ванредним ситуацијама („Сл.гласник РС”, бр.111/09, 92/11 и 93/12).

Мере заштите животне средине и одговор на удес:

- у случају процуривања нафтних деривата, уља и мазива, обавезно је одмах спровести мере одговора на удес, у складу са захтевом удесне ситуације;
- у циљу адекватног управљања заштитом од удесних ситуација, обавезан је План заштите од удеса са мерама за одговор на удесну за сваки пројекат посебно;
- у циљу контроле животне средине и прописивања, спровођења и контроле мера за заштиту животне средине, у границама Плана, при имплементацији и реализацији планираних пројеката, објеката, површина, потребно је, у складу са Уредбом о утврђивању Листе пројеката за које је обавезна процена утицаја и Листе пројеката за које се може захтевати процена утицаја на животну средину („Службени гласник РС”,бр. 114/2008) покренути поступак процене утицаја на животну средину пред надлежним органом за заштиту животне средине у вези доношења одлуке о изради/ не изради Студије о процени утицаја на животну средину;
- неопходно је извести одговарајући систем противпожарне заштите у складу са Законом о заштити од пожара („Сл. гласник РС“, бр.111/2009 и 20/2015). Посебну пажњу посветити обуци и контроли запослених као и квалитету и атесту противпожарне опреме планиране за уградњу. Вршити редовну контролу свих противпожарних елемената – опреме и инсталација;
- пројектовати заштиту инсталација и објеката од атмосфесрког пражњења;
- са простора комплекса уклонити сав запаљив материјал у циљу смањења последица евентуалног пожара у склопу превентивних мера заштите;
- у случају пожара, треба предузети следеће: приступа се почетном гашењу пожара,и искључивање електричне енергије, пожар пријавити обезбеђењу/ватрогасној јединици, предузети све мере за спречавање ширења пожара на суседне објектеуређаје, покренути евакуацију људи из угроженог дела;
- при реаговању у случајевима опасности, обавезно је коришћење адекватне заштитне опреме (заштитно одело, обућа, наочаре, рукавице, маске);
- успостављање система алармирања представља врло ефикасну меру која може да осигура хитну и адекватну реакцију у случају оперативних кварова или несрећа ефикасан одговор на удес;
- после удеса: Носилац Пројекта је дужан да одмах, а најкасније у року од 24 часа, о ванредном догађају обавести надлежни орган ресорног министарства; Обавештење садржи информације о околностима ванредног догађаја, месту, времену, непосредној опасности по здравље људи и опис предузетих мера; Сва места где је настала хаварија се морају поправити и потпуно санирати у најкраћем року.

Посебне мере и услови заштите еколошких целина и зона

Извештајем о стратешкој процени утицаја извршена је основна еколошка валоризација простора, којом се План третира као јединствена **еколошка целина "Јелен До"** за коју важе све опште и посебне мере заштите животне средине. Поред тога у обухвату су дефинисане две посебне карактеристичне еколошке зоне : **"Суводо"**и "Грабовик" и један еколошки појас: "поток Суводо", за које су утврђене посебне

обавезујуће смернице и мере заштите животне средине, које је неопходно примењивати у фази имплементације плана.

Мере заштите животне средине еколошке зоне „Суводо" :

- реализација планираних пројеката се мора спровести у складу са прописаним урбанистичким параметрима, правилима уређења и правилима грађења у Плану детаљне регулације индустријске зоне „Јелен До";

- обавезно је исходовање и поштовање услова надлежних органа и институција при реализацији планираних намена, објеката, функција, садржаја, радова и инфраструктурних система;

- приликом минирања, неопходно је претходно орошавање помоћу машина за поливање;

- у сушном периоду, неопходно је орошавање отворених активних површина етажних платоа, транспортних путева на површинском копу, сировина при утовару, прашина манипулативног платоа дробилице и отворених депонија готовог производа;

- при бушењу терена, неопходно је коришћење бушећих гарнитура опремљених уређајем за одсисавање прашине и пречишћавање ваздуха на бушећој гарнитури;

- при транспорту камена-кречњака, негашеног креча, млевењу, просејавању и складиштењу готових производа издвајање прашине извести помоћу система за отпрашивање (врећастих филтера);

- обавезно је управљање свим врстама отпадних вода кроз пречишћавање отпадних вода (сепаратором таложником) до нивоа који одговара граничним вредностима емисије, односно до нивоа којим се не нарушавају стандарди квалитета животне средине реципијента;

- обавезна је изградња вишекоморних непропусних септичких јама као прелазног решења до изградње постројења за пречишћавање отпадних санитарно-фекалних вода;

- потенцијално зауљене атмосферске воде са манипулативних површина одвести системом канала са решеткама у таложник - сепаратор масти и уља;

- уоквиру ове еколошке зоне забрањено је прање и сервисирање возила;

- обавезно је управљање свим врстама отпада који настаје у еколошкој зони „Суво До" (комунални, амбалажни, рударски);

- У складу са одобреним рударско геолошким пројектима и пратећим пројектима агротехничке и биолошке санације и рекултивације површина на простору копа Суводо, контролисати одвођење атмосферских вода са депонија јаловине, у циљу заштите околног терена изван обухвата ПДР-а

- након експлоатације сировине извршити рекултивацију површинског копа и променити намену коришћења;

- одржавати у функционалном стању систем за отпрашивање постројења за прераду камена дробљењем и млевењем;

- вршити редовну контролу запуњености силоса отпрашног система и његово редовно пражњење;

- вршити редовно одржавање уређаја који производе буку (дробилице, сита, силоси, млинови, вентилатори);

- вршити озелењавање и пејзажно уређење, сагласно локацијским условима и еколошким захтевима;

- услед присуства каменитог тла предвидети рекултивацију пошумљавањем багрема и црног бора у комбинацији са вештачки подигнутим пашњаком, како би се присутни супстрат обогатио органском

материјом, која ће побољшати његову структуру и покренути биолошке процесе у супстрату, а све у циљу поновног успостављања вегетационог покривача и уравнотежења екосистема;

Мере заштите животне средине еколошког појаса „поток Суводо”

- обавезне су мере техничке и еколошке заштите од загађивања површинских, подземних вода и земљишта;

- све активности на планском подручју морају обезбедити техничку и еколошку заштиту зоне потока Суводо и посредно реке Западне Мораве

- квалитет пречишћених вода, пре испуштања у реципијент или на слободне травнате површине, мора да одговара захтеваном нивоу квалитета, у складу са законском регулативом;

- све кишне воде настале у оквиру граница Плана детаљне регулације индустријске зоне „Јелен До” етажним платоима, собраћајницама и др. морају се уз одговарајућу нивелацију терена одвести у таложник и после таложења чврстих честица и пречишћавања у сепаратору уља могу се евакуисати у поток Суводол а затим до коначног реципијента – реке Велика Морава;

- при редовном раду обавеза је „Јелен До” ад. да врши праћење квалитета вода пре испуштања у реципијент и у случају прекорачења дозвољених вредности да заустави рад на површинском копу и рад постројења за производњу негашеног креча док се не спроведу мере за смањење и довођење резултата мерења у дозвољене границе

Обавезујући услови у фази имплементације Плана

Поред општих и посебних мера заштите животне средине, дефинисаних на нивоу заштите основ чинилаца животне средине (воде, ваздуха, земљишта), као и утврђених еколошких зона и појасева, у извештају о стратешкој процени утицаја на животну средину ПДР "Индустријске зоне Јелен До", утврђене су и општи - обавезујући услови (еколошки захтеви) за потребе фазе имплементације Плана :

1. **Покретање поступка процене утицаја на животну средину за све пројекте**

   У складу са Законом о процени утицаја на животну средину („Службени гласник РС, бр”.135/2004-14, 36/2009-58) неоходно је, надлежном органу градске управе, поднети Захтев за одлучивање о потреби процене утицаја на животну средину, за све планиране пројекте појединачно;

2. **Успостављање континуалног програма праћења стања животне средине**

   У циљу обезбеђивања правовременог реаговања и упозоравања на негативне промене у животној средини и потенцијалне акцидентне ситуације, неопходно је успоставити преманентан програм праћења стање квалитета животне средине на предметном подручју Плана. Програм се спроводи кроз системска мерења, испитивања и оцењивања стања животне средине, а на на основу посебних услова и мреже индикатора који су дефинисани у Извештају о стратешкој процени утицаја на животну средину ПДР "Индустријске зоне Јелен До". Програм праћења стања (мониторинг) обухвата :

   - Праћење квалитета ваздуха
   - Праћење квалитета отпадних вода
   - Праћење квалитета земљишта
   - Праћење нивоа буке
   - Праћење нивоа отпада

Услови и мере заштите животне средине који су утврђени Стратешком проценом утицаја представљају саставни део Локацијских услова.

Урбанистичке мере и услови за заштиту природе и природних добара

За потребе израде Плана, прибављено је Решење о условима заштите природе бр. 020-1984/4, од 13.10.2015.године, од Завода за заштиту природе Србије. Решењем је констатовано да се на основу Централног регистра заштићених природних добара Србије, предметно подручје налази изван заштићених подручја (за који је спроведен или покренут поступак заштите), као и да се не налази у просторном обухвату еколошке мреже нити у простору евидентираних природних добара. Најближе регистровано и законом заштићено природно добро, Овчарско-Кабларска клисура, налази се око 3 км северо-источно од предметног подручја обухваћеног Планом, што се у погледу заштите природног добра сматра довољним удаљењем, те се у поступку имплементације плана и справођења планом предвиђених активности не могу узроковати негативни утицаји и промене природног добра.

У складу са прибављеним решењем, као и позитивним прописима у области заштите природе, све мере заштите природе и унапређења пејзажних вредности неопходно је спроводити у складу са :

- Законом о заштити природе („Сл. гласник РС” бр. 36/09, 88/10 и 91/10);
- Законом о шумама („Сл. гласник РС”, бр.30/10, 93/12 и 89/15);
- Уредбом о еколошкој мрежи („Сл. гласник РС”, бр.102/10).

Планом се утврђују следеће мере заштите и унапређења природних вредности:

- У складу са просторним могућностима, у индустријским комплексима предвидети заштитне зелене зоне (од листопадних и четинарских врста , спратне конструкције, почев од травнатог покривача, преко шибља до дрвећа густе крошње) дуж граница ка земљишту друге намене, посебно на локацијама које су непосредној близини постојећих стамбених објеката, или јавних саобраћајних површина,
- у оквиру експлоатационог поља, предвидети сукцесивну биолошку рекултивацију површина на којима је завршен процес експлоатације, као и рекултивацију одлагалишта јаловине;
- при озелењавању избегавати инвазивне (агресивне алохтоне) врсте, и врсте које су детерминисане као алергене;
- извршити заштиту високог зеленила у обухвату и непосредној близини Плана од евентуалних оштећења узрокованих управљањем механизацијом и транспортним средствима индустријског комплекса;
- У случају наиласка на природно добро током извођења радова на локацији, (геолошко-палентеолошког или минеролошко –петрографског порекла), одмах обавестити Завод за заштиту природе Србије и предузети све мере заштите простора до доласка овлашћених лица,
- избегавати депоновање отпадног материјала на шумском земљишту

Прибављени услови Завода за заштиту природе Србије представљају саставни део Документационе основе Плана.

УСЛОВИ ЗА УПРАВЉАЊЕ ОТПАДОМ

Очекиване врсте отпадних материја

У складу са предвиђеном наменом и очекиваним активностима на простору обухваћеног Планом, очекује се генерисање различитих врста отпада и то :

Рударски отпад (отпад из технолошких процеса експлоатације и прераде кречног камена) - јаловина, непечени кречњак

Индустријски отпад (отпад из технолошких процеса прераде кречног камена, отпад везан за одржавање машина, опреме и инсталација, истрошени резервни делови, грађевински отпад,)

- филтерска прашина

- метални отпад, гумени отпад, амбалажа мазива, отпадна уља и мазива, поцепане и запушене филтер вреће, зауљене крпе, истрошени акумулатори и др

- разни отпад од изградње, адаптације и рушења објеката

- издвојена уља и масти из таложника

Комерцијални отпад (отпад настао обављањем делатности услуге, трговине, пословања)

- папир, картон, истрошени канцеларијски материјал, кутије и разне амбалаже, метални производи и сл.

Комунални отпад (отпад настао обављањем основних функција и активности корисника)

- остаци хране, папир, картонска, стаклена и ПЕТ амбалажа, текстилни предмети, намештај, технички уређаји, батерије, и сл.

Мере управљања отпадним материјама

На основу процењених врста, карактеристика и количине отпада који ће настајати на предметном подручју Плана, дефинисане су опште и посебне мере управљања отпадом, којима ће се минимализовати или у потпуности отклонити потенцијални негативни утицаји на квалитет животне средине.

Опште мере управљања отпадом :

- Успоставити сакупљање, транспорт и одлагање комуналног, комерцијалног и индустријског отпада преко надлежног комуналног предузећа или овлашћеног оператера, у складу са Локалним планом управљања отпадом јединице локалне самоуправе;

- Вршити сакупљање, разврставање и безбедно привремено одлагање отпада који настаје на Планском подручју у оквиру сваке појединачне функционалне целине, или зоне, у складу са конкретном наменом простора/објекта и планом управљања отпадом,

- Одредити на парцели просторе за одлагање отпадног материјала

- Омогућити постављање судова (контејнера) за сакупљање отпада комуналног, комерцијалног и индустријског отапда у складу са посебним условима локалног комуналног предузећа

- Омогућити неометан приступ и пражњење судова за одлагање возилима комуналног предузећа у свим временским условима,

- Санирати све локације на којима је неконтролисано депонован отпад на Планском подручју и контактним зонама непосредног окружења, како би се спречило даље загађивање животне средине

- Спречити одлагање отпада ван простора опредељених за ту намену

- Спречити директно и индиректно изношење и депоновање било које врсте отпадног материјала изван граница индустријског комплекса

Посебне мере управљања отпадом:

- **Рударски отпад – јаловину** третирати на предметној локацији у према потврђеном Плану управљања отпадом, као и у склопу усвојених решења и одобрених техничких Пројеката агротехничке и биолошке санације и рекултивације површина каменолома (у складу са позитивном законском регулативом из области рударства). Спречити директно и индиректно

изношење депонованог отпадног материјала са депонија јаловине изван граница индустријског комплекса,

- **Прашину** прикупљену у системима за отпрашивање у комплексу каменолома прикупљати и паковати до даљег усмеравања (комерцијализација на тржишту)

- **Рециклабилни и амбалажни отпад** сортирати и привремено складиштити на предметној парцели, до предаје оператеру на даље управљање,

- **Грађевински отпад** сортирати и привремено депоновати на локацији до коначне предаје надлежном комуналном предузећу или оператеру који поседује дозволу за управљањем овом врстом отпада на даљи третман,

- на Планском подручју није дозвољена прерада, рециклажа, нити спаљивање било каквих отпадних материја.

Посебне мере управљања опасним отпадом:

- Поступање и управљање опасним отпадом и отпадом посебних токова, вршити преко оператера који поседује дозволу за управљање опасним отпадом, у складу са законском регулативом,

- Предвидети сортирање и привремено складиштење опасног отпада на предметној локацији (у складу са Правилником о начину складиштења, паковања и обележавања опасног отпада „Сл. гласник РС”, бр.92/10), до предаје оператеру са дозволом за управљање опасним отпадом,

- Издвојена уља и масноће из таложника сепаратора и отпад од чишћења резервоара прикупљати на локацији и чувати у одговарајућим судовима на безбедној локацији до предаје овлашћеном оператеру;

ПРАВИЛА ГРАЂЕЊА

ОПШТА ПРАВИЛА ГРАЂЕЊА (ЗА СВЕ ЗОНЕ И ОБЈЕКТЕ)

Општа правила парцелације

Општа правила парцелације на земљишту осталих намена

Планом детаљне регулације "Индустријске зоне Јелен До" извршено је формирање **грађевинске парцеле ГП1** за земљиште осталих намена. Парцела је формирана за потребе изградње индустријских објеката и постројења у зони индустријског комплекса "Суводо" (**просторна Целина А, зона I**). Формирана грађевинска парцела обележена је потребним аналитичко-геодетским елементима. Положај и основни елементи парцеле дати су на графичком прилогу бр. 06 "ПЛАН ГРАЂЕВИНСКИХ ПАРЦЕЛА са смерницама за спровођење". Грађевинска парцела ГП1 формирана је са следећим елементима:

НАМЕНА	ГРАЂЕВИНСКА ПАРЦЕЛА	КАТАСТАРСКЕ ПАРЦЕЛЕ	ПОВРШИНА
ГРАЂЕВИНСКО ЗЕМЉИШТЕ	**ГП1**	515 И 471/1	**7.514 ha**

За остале парцеле на земљишту осталих намена важе следећа општа правила:

- Дозвољена је даља деоба и укрупњавање катастарских парцела;

- За потребе парцелације и препарцелације израдити одговарајуће пројекте парцелације и препарцелације, у свему према позитивним прописима. Приликом израде пројеката неопходно је испоштовати сва правила која су дата по претходно дефинисаним целинама и зонама;

- Приликом формирања парцела, водити рачуна да површина парцеле намењене за изградњу производних обезбеди смештај садржаја који су условљени конкретним технолошким процесом, уз обезбеђивање прописаних индекса заузетости, индекса изграђености и уз обезбеђивање заштитних одстојања;

- Грађевинска парцела мора имати обезбеђен трајан приступ јавној саобраћајној површини;

- Уколико грађевинска парцела нема директан приступ на јавну саобраћајницу, приступ се може обезбедити преко друге парцеле (уз сагласност власника) под условом да постоји интерна саобраћајница - приступни пут у ширини 6м;

- минимална величина грађевинске парцеле за појединачне, слободностојеће, пословне и производне објекте у оквиру комплекса радне зоне износи 1500 м^2;

- минимална величина грађевинске парцеле за појединачне, слободностојеће објекте мање производње ван радне зоне износи 800 м^2;

- минимална величина грађевинске парцеле за појединачне, слободностојеће, пословне објекте ван радне зоне износи 600 м2;

- минимална ширина фронта грађевинске парцеле у радној зони износи 20 m;

- минимална ширина фронта грађевинске парцеле ван радне зоне износи 16m за објекте пословања и услуга, 18m за објекте мешовитог пословања, односно 20m за објекте мање производње;

- могуће је формирати грађевинске парцеле са ширинама мањим од утврђених, уз умањење параметара изградње за 10%.

Општа правила регулације и нивелације

Регулациона линија

Предложеним решењем утврђен је нови положај регулационе линије према планираним јавним саобраћајним површинама унутар комплекса и према јавним површинама изван граница плана. У смислу организације садржаја и положаја грађевинских објеката, положај Регулационе линије је обавезујући.

Грађевинска линија

Предложеним решењем утврђене су грађевинске линије у оквиру дефинисаних зона. Положај грађевинских линија дефинисан је у односу на регулациону линију, а у складу са конкретном наменом и планираном организацијом дефинисаних зона. Утврђене грађевинске линије на парцелама, заједно са прописаним минималним удаљењима објеката од граница ка суседним парцелама (који су дефинисани посебним условима за изградњу објеката по зонама), формирају зону грађења у оквиру које је могуће вршити изградњу нових објеката, у свему према осталим условима и параметрима дефинисаним овим Планом. Унутар дефинисане зоне грађења могућа је слободна организација планираних садржаја, у складу са осталим показатељима дефинисаним планом.

- Грађевински објекат поставља се предњом фасадом на грађевинску линију, односно унутар простора оивиченог грађевинском линијом и границама грађења (које чине прописана удаљења од граница суседних парцела и суседних објеката);

- Подземни делови објеката могу прелазити дефинисане грађевинске линије, али искључиво у границама предметних парцела, уколико се у том појасу не налазе водови инфраструктуре;

- Препусти преко утврђених грађевинских линија према регулацији и бочним страна парцела нису дозвољени;

Нивелација објеката

- Максимална спратност објеката на подручју износи П+2+Пк;

- Максимална спратност објеката по зонама дата је појединачно у склопу правила грађења за дефинисане зоне;

- Максимална висина објеката није условљена;

- Дефинисана максимална спратност се не односи на технолошке објекте, постројења и опрему каменолома;

- У случају пројектовања косог крова, максимална висина назидка износи 160 цм од коте готовог пода поткровне етаже;

- Кота приземља објекта у односу на место приступа објекту се може подићи за максимално 0.20 метара за пословне намене и комерцијалне делатности. Ова висина се у циљу прилагођавања конфигурацији терена може кориговати у складу са локалним условима на локацији за максимално 40 цм, тако да укупна висина приземља износи 0.6 метара у односу на коту приступа у објекат;

- Објекат може имати подземне или сутеренске просторије уколико за то не постоје сметње геотехничке и хидротехничке природе

Општа правила за изградњу саобраћајница и саобраћајних објеката

Општа правила уређења и изградње објеката у индустријским комплексима

Правила се примењују за потребе уређења и изградње објеката у радним зонама индустријских комплекса "Суводо" и "Грабовик" (зоне **I, II, III**) и сервисној зони (зона **VIII**).

Обавезујућа су следећа правила :

- У границама индустријских комплекса и сервисној зони дозвољена је изградња више објеката (производни објекти и постројења, технолошка опрема, командни центри, радионице, сервиси, помоћни, технички објекти и други објекти према специфичним потребама основне делатности која се обавља у радној и сервисној зони);

- Степен заузетости грађевинске парцеле у радној зони је максимално 40%;

- Постојећи објекти код којих су урбанистичких параметри већи од максимално дозвољених, се задржавају у постојећем стању, без могућности даљег повећања, али уз могућност извођења радова на инвестиционом и текућем одржавању, реконструкцији, санацији и адаптацији простора;

- Максимална спратност технолошких објеката, постројења и опреме у радној зони је у функцији технолошких процеса каменолома и износи "Приземље са технолошком висином објекта/ постројења";

- Максимална спратност осталих објеката у радној зони је П+1+Пк;

- Максимална спратност помоћних и пратећих објеката у радној зони је П+Пк;

- Максимална висина производних објеката, постројења и опреме у функцији експлоатације камена није ограничена и условљена је специфичним технолошким потребама и процесима који се обављају у радним зонама.

- Простор радне зоне неопходно је опремити прописаним саобраћајним површинама и објектима, као и инфраструктурним системима водоснабдевања, прикупљања и пречишћавања отпадних вода, приључком на електроенергетску и телекомуникациону мрежу;

- Неопходно је извршити уређење манипулативног простора, паркинга за различите врсте возила;

- На парцели одредити посебне просторије или ограђени простор са посудама за прикупљање отпада;

- Производне објекте, технолошку опрему и постројења планирати на минималном удаљењу од 10 м у односу на бочне и задње границе парцеле;

- Остале објекте у радној зони планирати на минималном удаљењу од 5 м у односу на бочне и задње границе парцеле;

- На предметној парцели/парцелама у оквиру радне зоне планирати минимум 15% зелених површина у директном контакту са тлом;

- У границама грађевинске парцеле радне зоне планирати подизање заштитног зеленог појаса минималне ширине 10 м према суседним парцелама друге намене; Заштитни зелени појас улази у обрачун укупно остварених зелених површина на парцели/комплексу;

- Због спровођења сигурносних мера заштите осталих корисника простора обухваћеног Планом, границе индустријских комплекса је неопходно оградити чврстом оградом минималне висине 220цм;

- На основу извештаја стратешке процене утицаја на животну средину, у складу са Уредбом о утврђивању Листе I пројеката за које је обавезна процена утицаја и Листе II пројеката за које се може захтевати процена утицаја на животну средину, обавезна је примена заштитних растојања од окружења и предузимање мера заштите животне средине за локалитете и појединачне производне капацитете;

- На основу извештаја стратешке процене утицаја на животну средину, у складу са Уредбом о утврђивању Листе I пројеката за које је обавезна процена утицаја и Листе II пројеката за које се може захтевати процена утицаја на животну средину, обавезно је пре изградње објеката покренути поступак процене утицаја на животну средину пред надлежним органом за заштиту животне средине у вези доношења одлуке о изради/не изради Студије о процени утицаја на животну средину.

Општа правила уређења и изградње објеката у индустријским комплексима, се примењују заједно са посебним правилима изградње и уређења по зонама, као и посебним условима заштите животне средине дефинисаним у делу **"Урбанистичке мере и услови заштите животне средине".**

ПОСЕБНА ПРАВИЛА УРЕЂЕЊА И ИЗГРАДЊЕ ОБЈЕКАТА У ЗОНАМА

Посебна правила грађења за зону I - радни плато каменолома "Суводо"

Целина	Просторна целина **"А" – Индустријски комплекс "Суводо"**

Површина зоне	7.87 ha
Намена зоне	Индустријска делатност - Радни плато каменолома "Суводо"
Дозвољена делатност	**Д;**
Намена објеката	• Индустријски објекти: Објекти и постројења за примарну и секундарну прераду, привремени смештај и сепарацију експлоатисане сировине - дробилице камена, кречна пећ, силоси агрегата, силоси енергената, остали силоси, транспортне траке, командна зграда, приручни магацински објекти, помоћни и други технолошки објекти и опрема; • Остали објекти: техничко технолошки објекти инфраструктуре (трафостанице, хидротехнички објекти-пумпе, резервоари, филтери...) и остали помоћни објекти у функцији основне намене
Постојећи објекти	Дозвоља ва се задржавање постојећих објеката уз могућност извођења радова на инвестиционом и текућем одржавању, реконструкцији, санацији и адаптацији;
Правила парцелације	Планским решењем формирана је грађевинска парцела **ГП1,** од катастарских парцела КП 515 и 471/1; Преостало земљиште у зони могуће је објединити пројектом парцелације;
Минимална површина грађевинске парцеле	1500 м^2
Минимална ширина фронта парцеле (комплекси)	20 м
Максималан индекс (степен) заузетости парцеле	0.4 (40%)
Максималан индекс изграђености	-
Правила изградње	*Уз општа правила уређења и изградње
Положај грађевинске линије	Према графичком прилогу

Положај објеката	- Према утврђеним грађевинским линијама - Минимално удаљење од суседних парцела друге намене 15м
Максимална спратност објеката	Производни објекти и постројења _ **П+технолошка висина** Остали објекти _ **П+1+Пк** Помоћни објекти _ **П+Пк**

Максимална висина објеката	Производни објекти и постројења _ **технолошка висина** Остали објекти _ у складу са технологијом
Правила уређења	*Уз општа правила уређења и изградње
Саобраћајне површине	- Обезбедити стабилну мрежу интерних асфалтираних саобраћајница у радној зони - На парцели обезбедити уређен манипулативни простор, као и паркинг за различите врсте возила
Паркирање	На парцели
Зеленило	- Планирати минимум 15% зелених површина у - директном контакту са тлом; Према јавној саобраћајној површини (локални пут бр.4) и суседним парцелама ван обухвата Плана планирати подизање заштитног зеленог појаса минималне ширине 15 м (не односи се делове где је дозвољена изградња, као и на границу ка суседној зони **III**) - Зелени заштитни појас улази у обрачун укупно остварених зелених површина
Ограђивање парцеле	- Чврстом оградом до висине 220 цм
Посебни услови заштите	
Заштитни појас	- Формирати заштитни појас према еколошком појасу "поток Суводо" (према извештају о Стратешкој процени

	утицаја Плана на животну средину) у виду зона забрањене градње и/или зелених уређених простора
Спровођење	- - За све објекте из категорије **"Д"**, **неопходна је израда Урбанистичког пројекта** На основу извештаја стратешке процене утицаја на животну средину, у складу са Уредбом о утврђивању Листе I пројеката за које је обавезна процена утицаја и Листе II пројеката за које се може захтевати процена утицаја на животну средину, обавезна је примена заштитних растојања од окружења и предузимање мера заштите животне средине за локалитете и појединачне производне капацитете; - На основу извештаја стратешке процене утицаја на животну средину, у складу са Уредбом о утврђивању Листе I пројеката за које је обавезна процена утицаја и Листе II пројеката за које се може захтевати процена утицаја на животну средину, обавезно је пре изградње објеката покренути поступак процене утицаја на животну средину пред надлежним органом за заштиту животне средине у вези доношења одлуке о изради/не изради Студије о процени утицаја на животну средину.

Посебна правила грађења за зону VII - радни плато каменолома "Грабовик"

Целина	Просторна целина **"Б" – Индустријски комплекс "Грабовик"**
Површина зоне	8.58 ha
Намена зоне	Индустријска делатност – Радна зона каменолома "Грабовик"
Дозвољена делатност	**Д;**
Намена објеката	• Индустријски објекти: Објекти и постројења за примарну и секундарну прераду, привремени смештај и сепарацију експлоатисане сировине - дробилице камена, кречна пећ, силоси агрегата, силоси енергената, остали силоси, транспортне траке, командна зграда, постројења за хидратацију, лабораторије, пакирнице готових производа, приручни магацински објекти, помоћни и други технолошки објекти и опрема; • Остали објекти: техничко-технолошки објекти инфраструктуре (трафостанице, хидротехнички објекти-пумпе, резервоари, филтери...) и остали помоћни садржаји у функцији основне намене;

Постојећи објекти	Дозвоља ва се задржавање постојећих објеката уз могућност извођења радова на инвестиционом и текућем одржавању, реконструкцији, санацији и адаптацији;
Правила парцелације	Могућа је израда пројеката парцелације и препарцелације;
Минимална површина грађевинске парцеле	1500 $м^2$
Минимална ширина фронта парцеле (комплекси)	20 м
Максималан индекс (степен) заузетости парцеле	0.4 (40%)
Максималан индекс изграђености	-
Правила изградње	*Уз општа правила уређења и изградње
Положај грађевинске линије	Према графичком прилогу
Положај објеката	- Према утврђеним грађевинским линијама - Минимално удаљење од суседних парцела друге намене 15м
Максимална спратност објеката	Производни објекти и постројења _ **П+технолошка висина** Остали објекти _ **П+1+Пк** Помоћни објекти _ **П+Пк**

Максимална висина објеката	Производни објекти и постројења _ **технолошка висина** Остали објекти _ у складу са технологијом
Правила уређења	*Уз општа правила уређења и изградње
Саобраћајне површине	- Обезбедити стабилну мрежу интерних асфалтираних саобраћајница у радној зони - На парцели обезбедити уређен манипулативни простор, као и паркинг за различите врсте возила
Паркирање	На парцели
Зеленило	- Планирати минимум 15% зелених површина у - директном контакту са тлом; Према јавним саобраћајним површинама, суседним парцелама ван обухвата Плана, као и према суседној зони **V,** планирати подизање заштитног зеленог појаса минималне ширине 15 м (не односи се делове где је дозвољена изградња), - Зелени заштитни појас улази у обрачун укупно остварених зелених површина
Ограђивање парцеле	- Чврстом оградом до висине 220 цм
Посебни услови заштите	
Заштитни појас	- Према извештају о Стратешкој процени утицаја Плана на животну средину) у виду зона забрањене градње и/ или зелених уређених простора
Спровођење	- За све објекте из категорије **"Д"**, **неопходна је израда Урбанистичког пројекта** - На основу извештаја стратешке процене утицаја на животну средину, у складу са Уредбом о утврђивању Листе I пројеката за које је обавезна процена утицаја и Листе II пројеката за које се може захтевати процена утицаја на животну средину, обавезна је примена заштитних растојања од окружења и предузимање мера заштите животне средине за локалитете и појединачне производне капацитете;

	- На основу извештаја стратешке процене утицаја на животну средину, у складу са Уредбом о утврђивању Листе I пројеката за које је обавезна процена утицаја и Листе II пројеката за које се може захтевати процена утицаја на животну средину, обавезно је пре изградње објеката покренути поступак процене утицаја на животну средину пред надлежним органом за заштиту животне средине у вези доношења одлуке о изради/не изради Студије о процени утицаја на животну средину.

Посебна правила грађења за зону X - Административне делатности и јавне службе

Целина	Просторна целина **"Ц" – Административна делатност**
Површина зоне	0.76 ha
Намена зоне	Пословне делатности, јавне службе (пошта и железничка станица)
Дозвољена делатност	**А;**
Намена објеката	• Пословно-административни објекти • Допунска намена- услужно-трговински објекти • управна зграда, продавнице прехрамбене и робе широке потрошње, угоститељски садржаји, технички сервиси, занатске радње канцеларијски простори, представништва фирми, административни садржаји итд;
Постојећи објекти	Дозвољава се задржавање постојећих објеката и постројења уз могућност извођења радова на инвестиционом и текућем одржавању, реконструкцији, санацији и адаптацији;
Правила парцелације	Према општим правилима парцелације
Минимална површина грађевинске парцеле	-600 м^2
Минимална ширина фронта парцеле	16м
Максималан индекс (степен) заузетости	-50%

Максималан индекс изграђености	-
Правила изградње	*Уз општа правила уређења и изградње
Положај објеката	- Према утврђеним грађевинским линијама - Минимално удаљење од границе суседних парцела_**3м**
Максимална спратност објеката	**П+2+Пк**
Максимална висина објеката	-
Правила уређења	*Уз општа правила уређења и изградње
Саобраћајне површине	- Обезбедити приступ са јавне саобраћајне површине - На парцели обезбедити манипулативни простор
Паркирање	- 1ПМ/80м^2 БРГП пословног/комерцијалног објекта; - 1ПМ/4места за седење (угоститељски садржаји); - 1ПМ/60^2 БРУТО површине трговинског објекта;
Зеленило	- Обезбедити минимум 30% зелених површина
Ограђивање парцеле	- Према општим условима
Спровођење	- **Урбанистички пројекат за разраду локације**

СМЕРНИЦЕ ЗА ДАЉУ РАЗРАДУ И СПРОВОЂЕЊЕ ПЛАНА

У складу са **Законом о планирању и изградњи** ("Службени гласник РС" бр. 72/09, 81/09 - исправка, 64/10 - УС, 24/11, 121/12, 42/13 - УС, 50/13 - УС, 98/13 - УС, 132/14 и 145/14), План детаљне регулације представља основ за издавање Извода из Плана за потребе израде одговарајуће документације у поступку изградње, доградње, надградње, реконструкције објеката и уређење и опремање површина јавне намене. Такође, План представља основ за израду урбанистичких пројеката, пројеката парцелације и препарцелације, издавање Локацијских услова и Локацијских дозвола.

Локацијска дозвола се издаје :

- На основу Плана детаљне регулације и урбанистичког пројекта, за зоне за које је утврђена обавезна израда урбанистичког пројекта и за површине за које надлежни орган управе и/ и/или Комисија за планове накнадно утврде потребу израде урбанистичког пројекта;

- На основу Плана детаљне регулације за формиране грађевинске парцеле и за дефинисане трасе комуналне инфраструктуре, за које предметни План даје довољно елемената за пројектовање и за које није обавезна израда урбанистичког пројекта;

- Локацијска дозвола из ПДР се издаје за сваку појединачну парцелу, групу парцела или деоницу саобраћајнице, односно дела мреже инфраструктуре и представља правни основ за издавање грађевинске дозволе и израду техничке документације.

РАЗРАДА КРОЗ УРБАНИСТИЧКО-ТЕХНИЧКУ ДОКУМЕНТАЦИЈУ

Израда пројекта препарцелације и парцелације

Неопходна је израда пројеката парцелације и препарцелације за катастарске парцеле за које постоји потреба за спајањем или деобом. Парцелација и препарцелација на земљишту других (осталих) намена може се вршити израдом урбанистичко-техничке документације у складу са општим и посебним правилима дефинисаним овим Планом, по Законом утврђеној процедури.

Израда урбанистичког пројекта

Планским решењем утврђене су локације за које је неопходно израдити Урбанистички пројекат. Критеријуми који су условили потребу израде Урбанистичких пројеката су :

- Према условима просторног плана општине Пожега, за све објекте из категорије "Б, В, Г и Д", неопходна је израда Урбанистичког пројекта;

- На основу извештаја стратешке процене утицаја на животну средину, у складу са Уредбом о утврђивању Листе I пројеката за које је обавезна процена утицаја и Листе II пројеката за које се може захтевати процена утицаја на животну средину, обавезно је пре изградње објеката покренути поступак процене утицаја на животну средину пред надлежним органом за заштиту животне средине у вези доношења одлуке о

изради/не изради Студије о процени утицаја на животну средину;

- Потреба за детаљном архитектонском разрадом;
- Координирана изградња више објеката на једној великој катастарској парцели;
- Обезбеђивање интерног саобраћајног приступа унутрашњим деловима парцеле.

Одређене су следеће локације за израду Урбанистичких пројеката:

- **Зона I – све локације**
- Зона II - све локације
- **Зона VII - све локације**
- Зона VIII - све локације
- **Зона X - све локације**

За остале зоне, које су дефинисане овим Планом и на којима је предвиђена изградња, није неопходна израда урбанистичког пројекта, већ се, на основу овог Плана, може издати Локацијска дозвола појединачно за сваки објекат у оквиру одређене парцеле (у складу са потребама и предвиђеном динамиком инвеститора).

Остали елементи значајни за спровођење Плана детаљне регулације

Поред услова и правила дефинисаних овим Планом, обавезујуће су и мере заштите животне средине, које су дефинисане у оквиру Извештаја о Стратешкој процени утицаја Плана на животну средину. У складу са Законом о процени утицаја на животну средину („Службени гласник РС, бр".135/2004-14, 36/2009-58) неоходно је, надлежном органу градске управе, поднети Захтев за одлучивање о потреби процене утицаја на животну средину, за све планиране пројекте из категорије Б, В, Г и Д појединачно.

4. Услови ИЗГРАДЊЕ објеката и уређења парцеле :

4.1 Подаци о планираном објекту

Радови који се врше : санација, евакуација и прерада санитарне отпадне воде са комплекса фабрике креча Јелен До, Пожега на кат.парцелама број 55/1, 306/1 и 515 КО Јелен До

Каатегорија објекта : објекат Г категорије

Намена објеката : (септичких јама и цевоводи за одвођење санитарних отпадних вода

Садржај планираног објекта:

ТЕХНИЧКИ ОПИС - ИДР

Према Идејном решењу (број техничке документације: 02-ИДР-12/2022-0, децембар 2023; број дела пројекта: 02-ИДР-12/2022-3, Жабаљ, децембар 2023 и Прилог 10 техничке документације 02-ИДР-12/2022-Р10, јул 2024., урађен од стране "PROVISION INŽENJERING", Светог Николе 62, 21230 Жабаљ, одговорно лице пројектанта, Горан Уљаревић из Београда, ул. Аце Јоксимовића број 15, ЈМБГ:0706984710224, дипл.инг.грађ., дипл.инж.грађ., број лиценце 314 L037 12) предвиђено је затварање свих испуста санитарне отпадне воде у постојећи канализациони систем или реципијент. Колектори за санитарну отпадну воду из објеката су преусмерени у 8 новопројектованих септичких јама. Прикупљена отпадна вода из септичких јама ће се одвозити комуналним возилом. Сакупљање, евакуација и прерада атмосферских вода које гравитирају ка комплексу Јелен До и зауљених вода са паркинга возила фабрике, са платоа код ваге и код бензинске станице, су предмет посебне пројектне документације.

4.2 Основни подаци о објекту и локацији:

ОСНОВНИ ПОДАЦИ О ОБЈЕКТУ И ЛОКАЦИЈИ

ДИМЕНЗИЈЕ ОБЈЕКАТА - Септичке јаме за прихват санитарне отпадне воде:

Септичка јама 1 (управна зграда): 40 м³

Септичка јама 2 (вага): 10 м³

Септичка јама 3 (пакирница 1 и 2): 15 м³

Септичка јама 4 (помоћни објекат): 5 м³

Септичка јама 5 (сепарација К - 1): 3 м³

Септичка јама 6 (магацин радионица и браварско механичарска радионица) 30 м³

Септичка јама 7 (лабораторија):40 м³

Септичка јама 8 (свалчионица каменолома к2) :40м³

ДИМЕНЗИЈЕ ОБЈЕКТА - Цевоводи за одвођење санитарне отпадне воде: 100м

Осврт на постојећи систем прикупљања санитарних отпадних вода:

Постојећим испустима санитарна вода из управне зграде и ресторана се, без пречишћавања, испушта у поток који настаје од извора Врело, који се налази у непосредној близини. Овај поток се улива у Западну Мораву. Употребљене воде објекта магацина-радионице и браварско-механичарске радионице доспевају до Испуста 2, а санитарне воде из лабораторије и ваге доспевају у реципијент преко Испуста 3. Испуст број 4 прихвата употребљене воде из објекта пакирнице.

Пројектовано решење:

Предвиђено је затварање свих испуста санитарне отпадне воде у постојећи канализациони систем или реципијент. Колектори за санитарну отпадну воду из објеката су преусмерени у новопројектоване септичке јаме. Прикупљена отпадна вода из септичких јама ће се одвозити комуналним возилом. Санитарна отпадна вода ће се прикупљати у осам септичких јама.

Пројектом је предвиђена уградња пластичних септичких јама које су израђене од полиетилена високе густине (ПЕХД). Предвиђа се уградња септичких јама са сондама за дојаву запуњености. Њих карактерише потпуна водонепропусност, безбедна употреба, без додатног одржавања, мала тежина и једноставна монтажа, као и век трајања од преко 50 година.

Пројектну документацију радити у складу са свим важећим техничким нормативима, прописима и законским одредбама за ту врсту објекта.

4.3 Услови уређења парцеле

Грађевинска парцела : У складу са чланом 69 став 1 и 3 Закона о планирању и изградњи („Службени гласник РС“ број 72/09, 81/09-исправка, 64/10-УС, 24/11, 121/12, 42/13-УС, 50/13-УС, 98/13-УС, 132/14, 145/14, 83/2018, 31/2019, 37/2019-др. Закон, 9/2020, 52/2021 и 62/2023), за објекте из става 1., који се састоје из подземних и надземних делова, грађевинска парцела формира се само за делове тих објеката који су везани за површину земљишта (главни објекат, улазна и излазна места, ревизиона окна и сл.), док се за подземне делове тих објеката у траси коридора не формира посебна грађевинска парцела.

Планским решењем Плана детаљне регулације "ИНДУСТРИЈСКЕ ЗОНЕ ЈЕЛЕН ДО" („Службени лист општине Пожега“, бр.6/16), формирана је грађевинска парцела **ГП1,** од катастарских парцела КП 515 и 471/1; Преостало земљиште у зони могуће је објединити пројектом парцелације;

Услови за приступ парцели

Приступ и улаз у каменолом се остварују са локалног пута на источној страни комплекса – Стари пут Пожега -Чачак (кат.парцела број 595/12 КО Јелен До).

Позиција објеката : према графичком прилогу ИДР (цртеж Прегледна ситуација).

5. УСЛОВИ ИЗГРАДЊЕ ОБЈЕКТА :

Објекти који се уклањају са грађевинске парцеле:

Није предвиђено.

Етапност градње :

Није предвиђена.

Обезбеђење суседних и комуналних објеката и земљишта :

На грађевинским парцелама није дозвољена било каква изградња која би могла угрозити објекте на суседним парцелама и њихову функцију. Код грађења објеката на граници катастарске парцеле према суседу водити рачуна да се објектом или неким његовим елементом (испадом, стрехом и сл) не угрози ваздушни, односно подземни простор суседне парцеле.

Приликом формирања градилишта и изградње потребно је обезбедити све објекте на парцели као и суседне објекте у погледу статичке стабилности.

Подаци о потреби спровођења процедуре процене утицаја на животну средин

У сладу са Уредбом о утврђивању Листе пројеката за које је обавезна процена утицаја и Листе пројеката за које се може захтевати процена утицаја на животну средину (Сл.гл.РС., бр.114/2008), за предметне радове је потребно покретати поступак доношења Одлуке о потреби израде студије процене утицаја на животну средину.

6. УСЛОВИ ИМАЛАЦА ЈАВНИХ ОВЛАШЋЕЊА

САОБРАЋАЈНИ ПРИКЉУЧАК :

Приступ и улаз у каменолом се остварују са локалног пута на источној страни комплекса – Стари пут Пожега -Чачак (кат.парцела број 595/12 КО Јелен До).

На основу Идејног решења приложеног у предмету ROP-POZ-10603-LOC-3/2024, ЈП „“Путеви Србије, су доставили допис, интерни број : ТГ 112,у коме се наводи да је, увидом у достављену документацију утврђено да се инсталације не планирају у путној парцели, као ни у заштитном појасу државног пута.

УСЛОВИ ОДВОЂЕЊА ОТПАДНИХ ВОДА :

Према Техничким условима за пројектовање и прикључење, број : 3075/1 од 07.05.2024.год., издатим од ЈКП “ Наш Дом“ Пожега, се наводи да, на предметној локацији не постоји изграђена канализациона мрежа која је у експлоатацији а да се налази на одржавању у ЈКП“Наш Дом“. Обзиром на овакву ситуацију, ЈКП“Наш Дом“ нема посебних ограничења која се односе на изградњу објекта, канализациони систем за сакупљање, одвођење и прераду санитарних отпадних вода. Одвођење санитарних отпаних вода решити изградњом септичке јаме (једном септичком јамом или више септичких јама).

УСЛОВИ ЗА ПРОЈЕКТОВАЊЕ И ПРИКЉУЧЕЊЕ НА ЕЛЕКТРО МРЕЖУ :

Планиране радове извести у свему према **Условима за пројектовање** на кат. парц. број 55/1, 306/1 и 515 КО Јелен До, издатим од „ЕПС Дистрибуција“ д.о.о Београд, Огранак Електродистрибуција Ужице под бројем 2541200-Д-09.20.-260529-24 од 17.06.2024.године**.** Инвеститор је дужан да испуни обавезе и додатне услове који су наведени у предметним условима електродистрибуције.

УСЛОВИ ИНФРАСТРУКТУРЕ ЖЕЛЕЗНИЦЕ

На основу дописа Акционарског друштва за управљање јавном железничком инфраструктуром „Инфраструктура железнице Србије“, број: 3/2024-949 од 05.06.2024. год. је потврђена важност Техничких услова број 3/2024-201 од 23.02.2024.год.

УСЛОВИ ЈП „СРБИЈАГАС“

Како се у обухвату предметне локације налази дистрибутивна гасоводна мрежа од челичних цеви за максимални радни притисак (МОР) 16 bar, планиране радове извести према добијеним условима ЈП „СРБИЈАГАС“ Нови Сад, од 07.06.2024. год, (ОП 425/24 (РН 838/24)), за израду техничке документације и одобрења са условима за извођење радова у заштитном појасу гасовода у циљу издавања Локацијских услова за санацију, евакуацију и прераду санитарне отпадне воде са комплекса фабрике креча Јелен До.

У достављеном допису, поред осталих посебних мера заштите, под тачком 9.се наводи да је инвеститор у обавези 10 дана пре почетка радова у заштитном појасу гасовода, обавести у писаној форми ЈП „Србијагас“.

УСЛОВИ ЗА ПРОЈЕКТОВАЊЕ У ОДНОСУ НА ТТ МРЕЖУ :

Како се у близини планираних радова у оквиру комплекса Јелен Дола, налазе телекомуникационе инсталације, радове извести у свему према Техничким условима за издавање Локацијских услова за санацију, евакуацију и прераду санитарне отпадне воде са комплекса фабрике креча Јелен До, Пожега на кат.парцелама број 55/1, 306/1 и 515 КО Јелен До, деловодни број: 243365/3-2024 ДР од 03.06.2024. год. број из ЛКРМ:71, издатих од предузећа за телекомуникације а.д. Телеком Србија, Дирекције за технику, Сектора за фиксну приступну мрежу, Службе за планирање и изградњу мреже Крагујевац- Одељење за планирање и изградњу мреже Ужице, Пријепоље.

ВОДНИ УСЛОВИ

Планирани радови се могу извести под условима наведеним у Решењу Министарства пољопривреде, шумарства и водопривреде,број: 002339899 2024 14843 001 001 325 024, од 14.08.2024.год. Уз наведено Решење су приложена мишљења: ЈВП „Србијаводе“ ВПЦ „Морава“ Ниш (Број: 7998/1 од 14.08.2024.год.), Мишљење Републичког хидрометеоролошког завода (Број: 922-1-126/2024 од 09.08.2024. год.), као и мишљење Агенције за заштиту животне средине (Број: 325-05-00001/290/2024-02 од 06.08.2024. год.)

Сви наведени технички услови су саставни део ових локацијских услова, и у потпуности се морају испоштовати. За штете настале због непоштовања истих трошкове сноси инвеститор.

7.ОПШТИ УСЛОВИ - САГЛАСНОСТИ

Инвеститор је дужан да о свом трошку, а под условима и уз сагласност јавних предузећа, измести све комуналне објекте чија би безбедност и функционалност били угрожени изградњом планираног објекта или би својим положајем угрозили безбедност будућег објекта.

Обавеза је да се пројектованим променама у простору, односно будућом изградњом не доведу у питање сигурност и стабилност суседних објеката и грађевинских парцела. У том смислу, техничком документацијом предвидети потребне заштитне мере.

8.ПОСЕБНИ УСЛОВИ - САГЛАСНОСТИ

Приликом пројектовања поштовати све прописе и законе везане за заштиту животне средине, заштиту од пожара, санитарну и хигијенску заштиту.

При пројектовању архитектонских објеката и инфраструктуре, пројектанти су дужни да се придржавају свих важећих прописа и норматива противпожарне заштите објекта и насеља.

На основу члана 8ђ став 1 Закона о планирању и изградњи („Службени гласник РС“, број 72/2009, 81/2009-исправка, 64/2010 – одлука УС, 24/2011,121/2012, 42/2013 – одлука УС, 50/2013 – одлука УС, 98/2013 – одлука УС, 132/2014, 145/2014, 83/2018, 31/2019, 37/2019-др.закон, 9/2020, 52/2021 и 62/2023), током спровођења обједињене процедуре, надлежни орган искључиво врши проверу испуњености формалних услова за изградњу и не упушта се у оцену техничке документације, нити испитује веродостојност докумената које прибавља у тој процедури, већ локацијске услове, грађевинску и употребну дозволу издаје, а пријаву радова потврђује у складу са актима и другим документима из члана 8б овог закона.

Сходно члану 8ђ. став 9 Закона о планирању и изградњи („Службени гласник РС“, број 72/2009, 81/2009-исправка, 64/2010 – одлука УС, 24/2011,121/2012, 42/2013 – одлука УС, 50/2013 – одлука УС, 98/2013 – одлука УС, 132/2014, 145/2014, 83/2018, 31/2019, 37/2019-др.закон, 9/2020, 52/2021 и 62/2023), у случају штете настале као последица примене техничке документације, на основу које је издата грађевинска

дозвола или решење из члана 145, за коју се накнадно утврди да није у складу са прописима и правилима струке, за штету солидарно одговарају пројектант који је израдио и потписао техничку документацију, вршилац техничке контроле и инвеститор.

9. УСЛОВИ ЗАШТИТЕ ОД ЕЛЕМЕНТАРНИХ НЕПОГОДА :

Предметно насеље се налази у 8 (осмој) сеизмичкој зони. У циљу заштите од потреса предметни објекат мора бити безбедан од рушења, односно мора бити пројектован и изведен према категоризацији и одредбама Правилника о техничким нормативима за изградњу објеката високоградње у сеизмичким подручјима («Сл. лист СФРЈ» бр. 31/81, 49/82 и 29/83).

10. РОК ВАЖНОСТИ ЛОКАЦИЈСКИХ УСЛОВА

Локацијски услови важе 2 године од дана издавања или до истека важења Грађевинске дозволе издате у складу са тим условима, за катастарске парцеле за које је поднет захтев.

11. ОБАВЕЗЕ ИНВЕСТИТОРА

Пројектну документацију радити у складу са свим важећим техничким нормативима, прописима и законским одредбама за ту врсту објеката са посебним акцентом на стабилност објеката.

У складу са чланом 69 став 1 и 3 Закона о планирању и изградњи („Службени гласник РС“ број 72/09, 81/09-исправка, 64/10-УС, 24/11, 121/12, 42/13-УС, 50/13-УС, 98/13-УС, 132/14, 145/14, 83/2018, 31/2019, 37/2019-др. Закон, 9/2020, 52/2021 и 62/2023), за објекте из става 1., који се састоје из подземних и надземних делова, грађевинска парцела формира се само за делове тих објеката који су везани за површину земљишта (главни објекат, улазна и излазна места, ревизиона окна и сл.), док се за подземне делове тих објеката у траси коридора не формира посебна грађевинска парцела.

Планским решењем Плана детаљне регулације "ИНДУСТРИЈСКЕ ЗОНЕ ЈЕЛЕН ДО" („Службени лист општине Пожега“, бр.6/16), формирана је грађевинска парцела **ГП1,** од катастарских парцела КП 515 и 471/1; Преостало земљиште у зони могуће је објединити пројектом парцелације/препарцелације у складу са важећим законским и подзаконским актима;

12. ДАЉЕ ПОДНОШЕЊЕ ЗАХТЕВА

У складу са чл.145 Закона о планирању и изградњи („Сл.гласник РС“ број 72/09, 81/09-исправка, 64/10-УС, 24/11, 121/12, 42/13-УС, 50/13-УС, 98/13-УС, 132/14, 145/14 83/2018, 31/2019, 37/2019 – др. Закон, 9/2020, 52/21 и 62/2023), инвеститор је у обавези да прибави Решење о одобрењу за извођење радова. Захтев за издавање решења о одобрењу за извођење радова предати искључиво у електронској форми, а све у складу са Правилником о поступку спровођења обједињене процедуре електронским путем ("Службени гласник РС" бр.68/2019) којим је ближе прописан поступак спровођења обједињене процедуре. Сви поступци у оквиру Обједињене процедуре обављају се искључиво кроз Централни информациони систем (ЦИС) који представља систем за електронско поступање у оквиру обједињене процедуре и могуће му је приступити преко веб странице: https://ceop.apr.gov.rs/eregistrationportal/. Обједињена процедура, односно одређене фазе обједињене процедуре покрећу се пред надлежним органом попуњавањем одговарајућег захтева, односно пријаве кроз ЦИС, који се потписује квалификованим електронским потписом.

Уз захтев за издавање Решења о одобрењу за извођење радова, подноси се документација сачињена у складу са Правилником о садржини, начину и поступку израде и начин вршења контроле техничке документације према класи и намени објекта (Сл.гл.РС бр.73/2019) и доказ о власништву.

13. ПОУКА О ПРАВНОМ СРЕДСТВУ :

На издате Локацијске услове може се поднети приговор надлежном Општинском већу у року од три дана од дана достављања Локацијских услова.

14. НАПОМЕНА:

Саставни део издатих Локацијских услова је :

- Графички прилог – извод из ИДР-а

- Сви наведени технички услови у целости и истоветној и идентичној садржини.

- Идејно решење (број техничке документације: 02-ИДР-12/2022-0, децембар 2023; број дела пројекта: 02-ИДР-12/2022-3, Жабаљ, децембар 2023 и Прилог 10 техничке документације 02-ИДР-12/2022-Р10, јул 2024., урађен од стране "PROVISION INŽENJERING", Светог Николе 62, 21230 Жабаљ, одговорно лице пројектанта, Горан Уљаревић из Београда, ул. Аце Јоксимовића број 15, ЈМБГ:0706984710224, дипл.инг.грађ., дипл.инж.грађ., број лиценце 314 L037 12)

Графички прилог

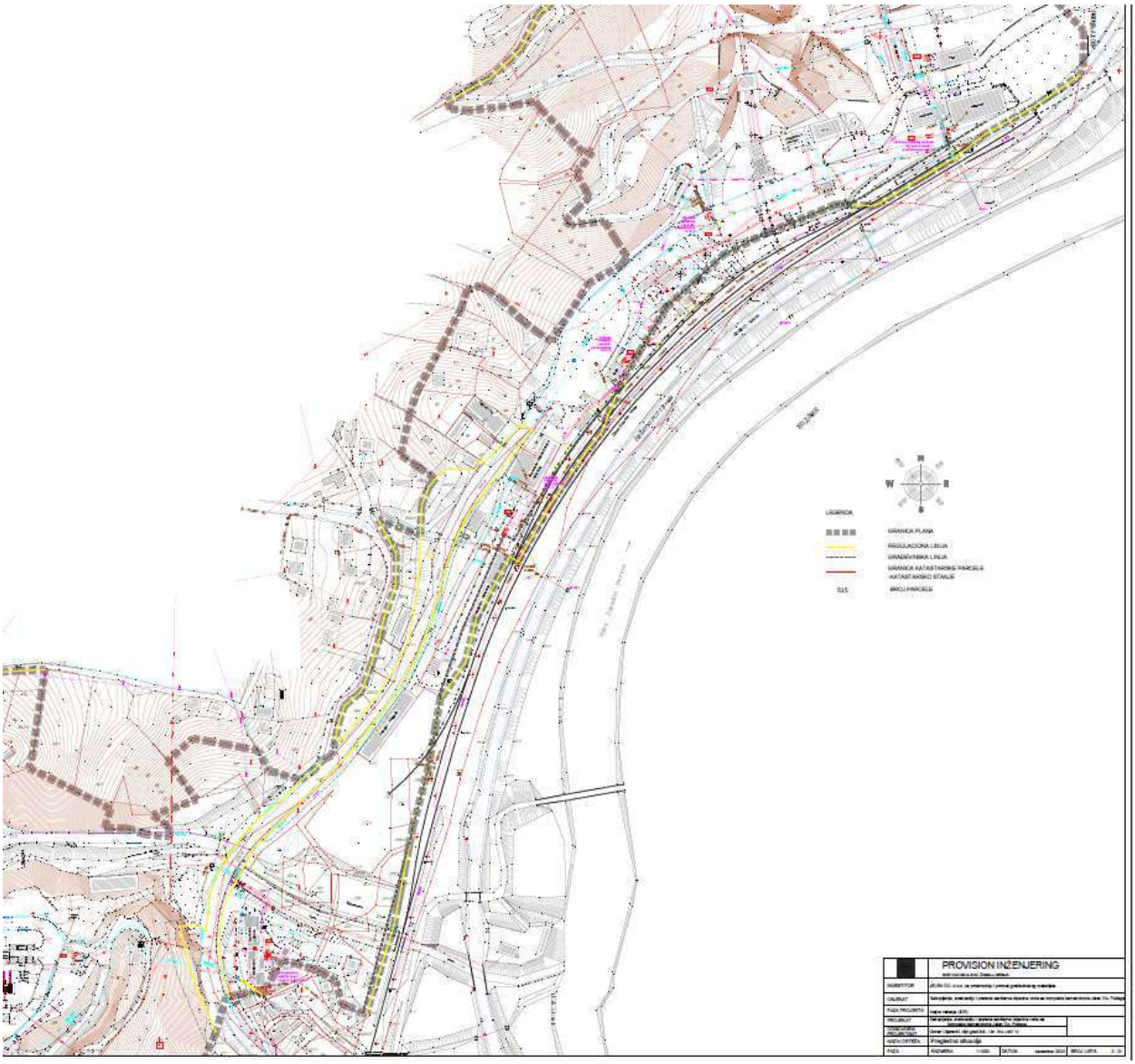

ПО ОВЛАШЋЕЊУ НАЧЕЛНИЦЕ ОУ ПОЖЕГА,

БРОЈ: 001693081 2024 06706 000 000 000 001 04 01 од 20.05.2024.год

Бојана Андрић, д.п.п.

Дигитално потписано
Andrić Bojana
издавалац сертификата:
Privredna Komora Srbije
08.10.2024. 10:46:40

РЕПУБЛИКА СРБИЈА
РЕПУБЛИЧКИ ГЕОДЕТСКИ ЗАВОД
Служба за катастар непокретности Пожега
Трг слободе 9

Број: 953-145-46008/2024
КО: Јелен До

РЕПУБЛИКА СРБИЈА
Републички геодетски завод
Булевар војводе Мишића бр. 39
11 000 Београд
Датум: 11/6/2024 8:41:36 AM

КОПИЈА КАТАСТАРСКОГ ПЛАНА

Размера штампе: 1:2000

Катастарска парцела број:
84, 609/1, 43, 87, 595/5, 85, 51/1, 55/6, 52/2, 55/1 и друге.



Датум и време издавања:
06.11.2024 године у 08:32

Овлашћено лице:
Dragan Mićić
06/11/2024 8:40:28

М.П. _____

Prilog 4.

Република Србија
Републички геодетски завод
Геодетско-катастарски информациони систем

*** Број листа непокретности: 73**

katastar.rgz.gov.rs/eKatastar | 24.05.2023. 07:21:18 Број захтева: 951-6-145-9514/2023

Подаци катастра непокретности

Подаци о непокретности	e65c8d74-088b-469a-9cad-7e8774b9e246
Матични број општине:	70955
Општина:	ПОЖЕГА
Матични број катастарске општине:	743429
Катастарска општина:	ЈЕЛЕН ДО
Датум ажурности:	23.05.2023. 13:51
Служба:	ПОЖЕГА
Извор података:	ПОЖЕГА, ЈЕ

1. Подаци о парцели - А лист

Потес / Улица:	АЈДАРОВИНА
Број парцеле:	55/1
Површина m²:	94096
Број листа непокретности:	73

Подаци о делу парцеле

Број дела:	1
Врста земљишта:	ОСТАЛО ЗЕМЉИШТЕ
Култура:	ЗЕМЉИШТЕ ПОД ЗГРАДОМ И ДРУГИМ ОБЈЕКТОМ
Површина m²:	735

Имаоци права на парцели - Б лист

Назив:	"ЈЕЛЕН ДО" Д.О.О. ЈЕЛЕН ДО
Адреса:	ЈЕЛЕН ДО,
Матични број лица:	0000007219784
Врста права:	СВОЈИНА
Облик својине:	ПРИВАТНА
Удео:	1/1

Терети на парцели - Г лист

*** Нема терета ***

Напомена (терет парцела)

*** Нема напомене ***

2. Подаци о зградама и другим грађевинским објектима - В1 лист

Број објекта:	1
Назив улице:	АЈДАРОВИНА
Кућни број:	
Кућни подброј:	
Површина m²:	735
Корисна површина m²:	ПОВРШИНА НИЈЕ ЕВИДЕНТИРАНА
Грађевинска површина m²:	ПОВРШИНА НИЈЕ ЕВИДЕНТИРАНА
Начин коришћења и назив објекта:	ОБЈЕКАТ ЗА ПРОИЗВОДЊА КАМЕНА, ШЉУНКА, ПЕСКА И ГРАЂЕВИНСКОГ МАТЕРИЈАЛА-СИЛОС АГРЕГАТА И СТАРА ХИДРАТИЗАРА
Правни статус објекта:	ОБЈЕКАТ ИМА ОДОБРЕЊЕ ЗА УПОТРЕБУ
Број етажа под земљом:	

Број етажа у приземљу:	1
Број етажа над земљом:	
Број етажа у поткровљу:	

Имаоци права на објекту

Назив:	"ЈЕЛЕН ДО" Д.О.О. ЈЕЛЕН ДО
Адреса:	ЈЕЛЕН ДО,
Матични број лица:	0000007219784
Врста права:	СВОЈИНА
Облик својине:	ПРИВАТНА
Удео:	1/1

Терети на објекту - Г лист

*** Нема терета ***

Напомена (терет објекта)

*** Нема напомене ***

* Извод из базе података катастра непокретности.

НАПОМЕНА: Сходно члану 18. Закона о републичким административним таксама и члану 6. Уредба о условима издавања извода из листа непокретности и листа вода из ГКИС-а, без накнаде се издаје извод из листа непокретности: органима, организацијама и институцијама Републике Србије, аутономних покрајина, односно јединица локалне самоуправе, организацијама обавезног социјалног осигурања, установама основаних од стране Републике Србије, аутономних покрајина, односно јединица локалне самоуправе, Црквама и верским заједницама, Црвеном крсту Србије, дипломатско-конзуларним представништвима страних држава, под условом узајамности, јавним бележницима и геодетским организацијама, и исти се дигитално преузимају преко сервисне магистрале државних органа и електронских сервиса РГЗ-а.

Република Србија
Републички геодетски завод
Геодетско-катастарски информациони систем

*** Број листа непокретности: 73**

katastar.rgz.gov.rs/eKatastar | 24.05.2023. 07:21:44 Број захтева: 951-6-145-9514/2023

Подаци катастра непокретности

Подаци о непокретности	**83532089-e445-43b0-b470-0238cf19f821**
Матични број општине:	70955
Општина:	ПОЖЕГА
Матични број катастарске општине:	743429
Катастарска општина:	ЈЕЛЕН ДО
Датум ажурности:	23.05.2023. 13:51
Служба:	ПОЖЕГА
Извор података:	ПОЖЕГА, ЈЕ

1. Подаци о парцели - А лист

Потес / Улица:	АЈДАРОВИНА
Број парцеле:	55/1
Површина m²:	94096
Број листа непокретности:	73

Подаци о делу парцеле

Број дела:	2
Врста земљишта:	ОСТАЛО ЗЕМЉИШТЕ
Култура:	ЗЕМЉИШТЕ ПОД ЗГРАДОМ И ДРУГИМ ОБЈЕКТОМ
Површина m²:	314

Имаоци права на парцели - Б лист

Назив:	"ЈЕЛЕН ДО" Д.О.О. ЈЕЛЕН ДО
Адреса:	ЈЕЛЕН ДО,
Матични број лица:	0000007219784
Врста права:	СВОЈИНА
Облик својине:	ПРИВАТНА
Удео:	1/1

Терети на парцели - Г лист

*** Нема терета ***

Напомена (терет парцела)

*** Нема напомене ***

2. Подаци о зградама и другим грађевинским објектима - В1 лист

Број објекта:	2
Назив улице:	АЈДАРОВИНА
Кућни број:	
Кућни подброј:	
Површина m²:	314
Корисна површина m²:	ПОВРШИНА НИЈЕ ЕВИДЕНТИРАНА
Грађевинска површина m²:	ПОВРШИНА НИЈЕ ЕВИДЕНТИРАНА
Начин коришћења и назив објекта:	ОБЈЕКАТ ЗА ПРОИЗВОДЊА КАМЕНА, ШЉУНКА, ПЕСКА И ГРАЂЕВИНСКОГ МАТЕРИЈАЛА-КРЕЧАНА БРОЈ 2
Правни статус објекта:	ОБЈЕКАТ ИЗГРАЂЕН ПРЕ ДОНОШЕЊА ПРОПИСА О ИЗГРАДЊИ ОБЈЕКТА
Број етажа под земљом:	

Број етажа у приземљу:	1
Број етажа над земљом:	
Број етажа у поткровљу:	

Имаоци права на објекту

Назив:	"ЈЕЛЕН ДО" Д.О.О. ЈЕЛЕН ДО
Адреса:	ЈЕЛЕН ДО,
Матични број лица:	0000007219784
Врста права:	СВОЈИНА
Облик својине:	ПРИВАТНА
Удео:	1/1

Терети на објекту - Г лист

*** Нема терета ***

Напомена (терет објекта)

*** Нема напомене ***

* Извод из базе података катастра непокретности.

НАПОМЕНА: Сходно члану 18. Закона о републичким административним таксама и члану 6. Уредбе о условима издавања извода из листа непокретности и листа вода из ГКИС-а, без накнаде се издаје извод из листа непокретности: органима, организацијама и институцијама Републике Србије, аутономних покрајина, односно јединица локалне самоуправе, организацијама обавезног социјалног осигурања, установама основаних од стране Републике Србије, аутономних покрајина, односно јединица локалне самоуправе, Црквама и верским заједницама, Црвеном крсту Србије, дипломатско-конзуларним представништвима страних држава, под условом узајамности, јавним бележницима и геодетским организацијама, и исти се дигитално преузимају преко сервисне магистрале државних органа и електронских сервиса РГЗ-а.

Република Србија
Републички геодетски завод
Геодетско-катастарски информациони систем

*** Број листа непокретности: 73**

katastar.rgz.gov.rs/eKatastar | 24.05.2023. 07:23:08 Број захтева: **951-6-145-9514/2023**

Подаци катастра непокретности

Подаци о непокретности	**337cd725-8573-4696-9c0[illegible]-3eb[illegible]2cdecd**
Матични број општина:	70955
Општина:	ПОЖЕГА
Матични број катастарске општине:	743429
Катастарска општина:	ЈЕЛЕН ДО
Датум ажурности:	23.05.2023. 13:51
Служба:	ПОЖЕГА
Извор података:	ПОЖЕГА, ЈЕ

1. Подаци о парцели - А лист

Потес / Улица:	АЈДАРОВИНА
Број парцеле:	55/1
Површина m²:	94096
Број листа непокретности:	73

Подаци о делу парцеле

Број дела:	3
Врста земљишта:	ОСТАЛО ЗЕМЉИШТЕ
Култура:	ЗЕМЉИШТЕ ПОД ЗГРАДОМ И ДРУГИМ ОБЈЕКТОМ
Површина m²:	35

Имаоци права на парцели - Б лист

Назив:	**"ЈЕЛЕН ДО" Д.О.О.** ЈЕЛЕН ДО
Адреса:	ЈЕЛЕН ДО,
Матични број лица:	0000007219784
Врста права:	СВОЈИНА
Облик својине:	ПРИВАТНА
Удео:	1/1

Терети на парцели - Г лист

*** Нема терета ***

Напомена (терет парцела)

*** Нема напомене ***

2. Подаци о зградама и другим грађевинским објектима - Б1 лист

Број објекта:	3
Назив улице:	АЈДАРОВИНА
Кућни број:	
Кућни подброј:	
Површина m²:	35
Корисна површина m²:	ПОВРШИНА НИЈЕ ЕВИДЕНТИРАНА
Грађевинска површина m²:	ПОВРШИНА НИЈЕ ЕВИДЕНТИРАНА
Начин коришћења и назив објекта:	ОБЈЕКАТ ЗА ПРОИЗВОДЊА КАМЕНА, ШЉУНКА, ПЕСКА И ГРАЂЕВИНСКОГ МАТЕРИЈАЛА-СКЛАДИШТЕ КАМЕНА-ШАХТА
Правни статус објекта:	ОБЈЕКАТ ИМА ОДОБРЕЊЕ ЗА УПОТРЕБУ
Број етажа под земљом:	

Број етажа у приземљу:	1
Број етажа над земљом:	
Број етажа у поткровљу:	

Имаоци права на објекту

Назив:	"ЈЕЛЕН ДО" Д.О.О. ЈЕЛЕН ДО
Адреса:	ЈЕЛЕН ДО,
Матични број лица:	0000007219784
Врста права:	СВОЈИНА
Облик својине:	ПРИВАТНА
Удео:	1/1

Терети на објекту - Г лист

*** Нема терета ***

Напомена (терет објекта)

*** Нема напомене ***

* Извод из базе података катастра непокретности.

НАПОМЕНА: Сходно члану 18. Закона о републичким административним таксама и члану 6. Уредбе о условима издавања извода из листа непокретности и листа вода из ГКИС-а, без накнаде се издаје извод из листа непокретности: органима, организацијама и институцијама Републике Србије, аутономних покрајина, односно јединица локалне самоуправе, организацијама обавезног социјалног осигурања, установама основаних од стране Републике Србије, аутономних покрајина, односно јединица локалне самоуправе, Црквама и верским заједницама, Црвеном крсту Србије, дипломатско-конзуларним представништвима страних држава, под условом узајамности, јавним бележницима и геодетским организацијама, и исти се дигитално преузимају преко сервисне магистрале државних органа и електронских сервиса РГЗ-а.

Република Србија
Републички геодетски завод
Геодетско-катастарски информациони систем

*** Број листа непокретности: 73**

katastar.rgz.gov.rs/eKatastar | 24.05.2023. 07:26:35 Број захтева: 951-6-145-9514/2023

Подаци катастра непокретности

Подаци о непокретности	**ab7339ba-e99e-4f66-8a20-[illegible]d99c7a**
Матични број општине:	70955
Општина:	ПОЖЕГА
Матични број катастарске општине:	743429
Катастарска општина:	ЈЕЛЕН ДО
Датум ажурности:	23.05.2023. 13:51
Служба:	ПОЖЕГА
Извор података:	ПОЖЕГА, ЈЕ

1. Подаци о парцели - А лист

Потес / Улица:	АЈДАРОВИНА
Број парцеле:	55/1
Површина m²:	94096
Број листа непокретности:	73

Подаци о делу парцеле

Број дела:	4
Врста земљишта:	ОСТАЛО ЗЕМЉИШТЕ
Култура:	ЗЕМЉИШТЕ ПОД ЗГРАДОМ И ДРУГИМ ОБЈЕКТОМ
Површина m²:	175

Имаоци права на парцели - Б лист

Назив:	"ЈЕЛЕН ДО" Д.О.О. ЈЕЛЕН ДО
Адреса:	ЈЕЛЕН ДО,
Матични број лица:	00000007219784
Врста права:	СВОЈИНА
Облик својине:	ПРИВАТНА
Удео:	1/1

Терети на парцели - Г лист

*** Нема терета ***

Напомена (терет парцела)

*** Нема напомене ***

2. Подаци о зградама и другим грађевинским објектима - В1 лист

Број објекта:	4
Назив улице:	АЈДАРОВИНА
Кућни број:	
Кућни подброј:	
Површина m²:	175
Корисна површина m²:	ПОВРШИНА НИЈЕ ЕВИДЕНТИРАНА
Грађевинска површина m²:	ПОВРШИНА НИЈЕ ЕВИДЕНТИРАНА
Начин коришћења и назив објекта:	ОБЈЕКАТ ЗА ПРОИЗВОДЊА КАМЕНА, ШЉУНКА, ПЕСКА И ГРАЂЕВИНСКОГ МАТЕРИЈАЛА-ПОСТРОЈЕЊЕ СЕПАРАЦИЈЕ К-1
Правни статус објекта:	ОБЈЕКАТ ИМА ОДОБРЕЊЕ ЗА УПОТРЕБУ
Број етажа под земљом:	

Број етажа у приземљу:	1
Број етажа над земљом:	
Број етажа у поткровљу:	

Имаоци права на објекту

Назив:	"ЈЕЛЕН ДО" Д.О.О. ЈЕЛЕН ДО
Адреса:	ЈЕЛЕН ДО,
Матични број лица:	0000007219784
Врста права:	СВОЈИНА
Облик својине:	ПРИВАТНА
Удео:	1/1

Терети на објекту - Г лист

*** Нема терета ***

Напомена (терет објекта)

*** Нема напомене ***

* Извод из базе података катастра непокретности.

НАПОМЕНА: Сходно члану 18. Закона о републичким административним таксама и члану 6. Уредбе о условима издавања извода из листа непокретности и листа вода из ГКИС-а, без накнаде се издаје извод из листа непокретности: органима, организацијама и институцијама Републике Србије, аутономних покрајина, односно јединица локалне самоуправе, организацијама обавезног социјалног осигурања, установама основаних од стране Републике Србије, аутономних покрајина, односно јединица локалне самоуправе, Црквама и верским заједницама, Црвеном крсту Србије, дипломатско-конзуларним представништвима страних држава, под условом узајамности, јавним бележницима и геодетским организацијама, и исти се дигитално преузимају преко сервисне магистрале државних органа и електронских сервиса РГЗ-а.

Република Србија
Републички геодетски завод
Геодетско-катастарски информациони систем

*** Број листа непокретности: 73**

katastar.rgz.gov.rs/eKatastar | 24.05.2023. 07:23:59 Број захтева: **951-6-145-9514/2023**

Подаци катастра непокретности

Подаци о непокретности	**7df57d0e-b57d-4df3-892c-cf37a8b2502d**
Матични број општине:	70955
Општина:	ПОЖЕГА
Матични број катастарске општине:	743429
Катастарска општина:	ЈЕЛЕН ДО
Датум ажурности:	23.05.2023. 13:51
Служба:	ПОЖЕГА
Извор података:	ПОЖЕГА, ЈЕ

1. Подаци о парцели - А лист

Потес / Улица:	АЈДАРОВИНА
Број парцеле:	55/1
Површина m²:	94096
Број листа непокретности:	73

Подаци о делу парцеле

Број дела:	5
Врста земљишта:	ОСТАЛО ЗЕМЉИШТЕ
Култура:	ЗЕМЉИШТЕ ПОД ЗГРАДОМ И ДРУГИМ ОБЈЕКТОМ
Површина m²:	234

Имаоци права на парцели - Б лист

Назив:	"ЈЕЛЕН ДО" Д.О.О. ЈЕЛЕН ДО
Адреса:	ЈЕЛЕН ДО,
Матични број лица:	0000007219784
Врста права:	СВОЈИНА
Облик својине:	ПРИВАТНА
Удео:	1/1

Терети на парцели - Г лист

*** Нема терета ***

Напомена (терет парцела)

*** Нема напомене ***

2. Подаци о зградама и другим грађевинским објектима - В1 лист

Број објекта:	5
Назив улице:	АЈДАРОВИНА
Кућни број:	
Кућни подброј:	
Површина m²:	234
Корисна површина m²:	ПОВРШИНА НИЈЕ ЕВИДЕНТИРАНА
Грађевинска површина m²:	ПОВРШИНА НИЈЕ ЕВИДЕНТИРАНА
Начин коришћења и назив објекта:	ОБЈЕКАТ ЗА ПРОИЗВОДЊА КАМЕНА, ШЉУНКА, ПЕСКА И ГРАЂЕВИНСКОГ МАТЕРИЈАЛА-ЛАБОРАТОРИЈА
Правни статус објекта:	ОБЈЕКАТ ИМА ОДОБРЕЊЕ ЗА УПОТРЕБУ
Број етажа под земљом:	

Број етажа у приземљу:	1
Број етажа над земљом:	1
Број етажа у поткровљу:	

Имаоци права на објекту

Назив:	"ЈЕЛЕН ДО" Д.О.О. ЈЕЛЕН ДО
Адреса:	ЈЕЛЕН ДО,
Матични број лица:	0000007219784
Врста права:	СВОЈИНА
Облик својине:	ПРИВАТНА
Удео:	1/1

Терети на објекту - Г лист

*** Нема терета ***

Напомена (терет објекта)

*** Нема напомене ***

* Извод из базе података катастра непокретности.

НАПОМЕНА: Сходно члану 18. Закона о републичким административним таксама и члану 6. Уредбе о условима издавања извода из листа непокретности и листа вода из ГКИС-а, без накнаде се издаје извод из листа непокретности: органима, организацијама и институцијама Републике Србије, аутономних покрајина, односно јединица локалне самоуправе, организацијама обавезног социјалног осигурања, установама основаних од стране Републике Србије, аутономних покрајина, односно јединица локалне самоуправе, Црквама и верским заједницама, Црвеном крсту Србије, дипломатско-конзуларним представништвима страних држава, под условом узајамности, јавним бележницима и геодетским организацијама, и исти се дигитално преузимају преко сервисне магистрале државних органа и електронских сервиса РГЗ-а.

Република Србија
Републички геодетски завод
Геодетско-катастарски информациони систем

*** Број листа непокретности: 73**

katastar.rgz.gov.rs/eKatastar | 24.05.2023. 07:28:07 Број захтева: **951-6-145-9514/2023**

Подаци катастра непокретности

Подаци о непокретности	**3e05f590-2a69-4c2a-a632-1[illegible]b75cca33**
Матични број општине:	70955
Општина:	ПОЖЕГА
Матични број катастарске општине:	743429
Катастарска општина:	ЈЕЛЕН ДО
Датум ажурности:	23.05.2023. 13:51
Служба:	ПОЖЕГА
Извор података:	ПОЖЕГА, ЈЕ

1. Подаци о парцели – А лист

Потес / Улица:	АЈДАРОВИНА
Број парцеле:	55/1
Површина m²:	94096
Број листа непокретности:	73

Подаци о делу парцеле

Број дела:	6
Врста земљишта:	ОСТАЛО ЗЕМЉИШТЕ
Култура:	ЗЕМЉИШТЕ ПОД ЗГРАДОМ И ДРУГИМ ОБЈЕКТОМ
Површина m²:	318

Имаоци права на парцели – Б лист

Назив:	"ЈЕЛЕН ДО" Д.О.О. ЈЕЛЕН ДО
Адреса:	ЈЕЛЕН ДО,
Матични број лица:	0000007219784
Врста права:	СВОЈИНА
Облик својине:	ПРИВАТНА
Удео:	1/1

Терети на парцели – Г лист

*** Нема терета ***

Напомена (терет парцела)

*** Нема напомене ***

2. Подаци о зградама и другим грађевинским објектима – В1 лист

Број објекта:	6
Назив улице:	АЈДАРОВИНА
Кућни број:	
Кућни подброј:	
Површина m²:	318
Корисна површина m²:	ПОВРШИНА НИЈЕ ЕВИДЕНТИРАНА
Грађевинска површина m²:	ПОВРШИНА НИЈЕ ЕВИДЕНТИРАНА
Начин коришћења и назив објекта:	ОБЈЕКАТ ЗА ПРОИЗВОДЊА КАМЕНА, ШЉУНКА, ПЕСКА И ГРАЂЕВИНСКОГ МАТЕРИЈАЛА-СТАРА ПАКИРНИЦА
Правни статус објекта:	ОБЈЕКАТ ИМА ОДОБРЕЊЕ ЗА УПОТРЕБУ
Број етажа под земљом:	

Број етажа у приземљу:	1
Број етажа над земљом:	
Број етажа у поткровљу:	

Имаоци права на објекту

Назив:	"ЈЕЛЕН ДО" Д.О.О. ЈЕЛЕН ДО
Адреса:	ЈЕЛЕН ДО,
Матични број лица:	0000007219784
Врста права:	СВОЈИНА
Облик својине:	ПРИВАТНА
Удео:	1/1

Терети на објекту - Г лист

*** Нема терета ***

Напомена (терет објекта)

*** Нема напомене ***

* Извод из базе података катастра непокретности.

НАПОМЕНА: Сходно члану 18. Закона о републичким административним таксама и члану 6. Уредбе о условима издавања извода из листа непокретности и листа вода из ГКИС-а, без накнаде се издаје извод из листа непокретности: органима, организацијама и институцијама Републике Србије, аутономних покрајина, односно јединица локалне самоуправе, организацијама обавезног социјалног осигурања, установама основаних од стране Републике Србије, аутономних покрајина, односно јединица локалне самоуправе, Црквама и верским заједницама, Црвеном крсту Србије, дипломатско-конзуларним представништвима страних држава, под условом узајамности, јавним бележницима и геодетским организацијама, и исти се дигитално преузимају преко сервисне магистрале државних органа и електронских сервиса РГЗ-а.

Република Србија
Републички геодетски завод
Геодетско-катастарски информациони систем

*** Број листа непокретности: 73**

katastar.rgz.gov.rs/eKatastar | 24.05.2023. 07:28:46 Број захтева: 951-6-145-9514/2023

Подаци катастра непокретности

Подаци о непокретности	**d9c6de84-a991-4b23-b54f-d0900b73814c**
Матични број општине:	70955
Општина:	ПОЖЕГА
Матични број катастарске општине:	743429
Катастарска општина:	ЈЕЛЕН ДО
Датум ажурности:	23.05.2023. 13:51
Служба:	ПОЖЕГА
Извор података:	ПОЖЕГА, ЈЕ

1. Подаци о парцели - А лист

Потес / Улица:	АЈДАРОВИНА
Број парцеле:	55/1
Површина m²:	94096
Број листа непокретности:	73

Подаци о делу парцеле

Број дела:	7
Врста земљишта:	ОСТАЛО ЗЕМЉИШТЕ
Култура:	ЗЕМЉИШТЕ ПОД ЗГРАДОМ И ДРУГИМ ОБЈЕКТОМ
Површина m²:	149

Инвоци права на парцели - Б лист

Назив:	"ЈЕЛЕН ДО" Д.О.О. ЈЕЛЕН ДО
Адреса:	ЈЕЛЕН ДО,
Матични број лица:	0000007219784
Врста права:	СВОЈИНА
Облик својине:	ПРИВАТНА
Удео:	1/1

Терети на парцели - Г лист

*** Нема терета ***

Напомена (терет парцела)

*** Нема напомене ***

2. Подаци о зградама и другим грађевинским објектима - В1 лист

Број објекта:	7
Назив улице:	АЈДАРОВИНА
Кућни број:	
Кућни подброј:	
Површина m²:	149
Корисна површина m²:	ПОВРШИНА НИЈЕ ЕВИДЕНТИРАНА
Грађевинска површина m²:	ПОВРШИНА НИЈЕ ЕВИДЕНТИРАНА
Начин коришћења и назив објекта:	ОБЈЕКАТ ЗА ПРОИЗВОДЊА КАМЕНА, ШЉУНКА, ПЕСКА И ГРАЂЕВИНСКОГ МАТЕРИЈАЛА-ПОСТРОЈЕЊЕ ФИЛЕРА-СТАРО
Правни статус објекта:	ОБЈЕКАТ ИМА ОДОБРЕЊЕ ЗА УПОТРЕБУ
Број етажа под земљом:	

Број етажа у приземљу:	1
Број етажа над земљом:	
Број етажа у поткровљу:	

Имаоци права на објекту

Назив:	"ЈЕЛЕН ДО" Д.О.О. ЈЕЛЕН ДО
Адреса:	ЈЕЛЕН ДО,
Матични број лица:	0000007219784
Врста права:	СВОЈИНА
Облик својине:	ПРИВАТНА
Удео:	1/1

Терети на објекту - Г лист

Врста терета:	ЗАБЕЛЕЖБА, ГРАЂЕВИНСКА ИЛИ УПОТРЕБНА ДОЗВОЛА СУ ИЗДАТЕ У ПОСТУПКУ ЛЕГАЛИЗАЦИЈЕ И РЕПУБЛИКА СРБИЈА НЕ ГАРАНТУЈЕ ЗА СТАБИЛНОСТ И СИГУРНОСТ ОБЈЕКТА
Датум уписа:	04.09.2013.
Трајање терета:	
Датум брисања:	
Опис терета:	ПРАВО СВОЈИНЕ НА ОБЈЕКТУ ЈЕ УТВРЂЕНО НА ОСНОВУ ГРАЂЕВИНСКЕ И УПОТРЕБНЕ ДОЗВОЛЕ ИЗДАТЕ У ПОСТУПКУ ЛЕГАЛИЗАЦИЈЕ, ТЕ ДА, С ОБЗИРОМ НА МИНИМАЛНУ ТЕХНИЧКУ ДОКУМЕНТАЦИЈУ КОЈА ЈЕ ПРОПИСАНА, РЕПУБЛИКА СРБИЈА НЕ ГАРАНТУЈЕ ЗА СТАБИЛНОСТ И СИГУРНОСТ ОБЈЕКТА

Напомена (терет објекта)

*** Нема напомене ***

* Извод из базе података катастра непокретности.

НАПОМЕНА: Сходно члану 18. Закона о републичким административним таксама и члану 6. Уредбе о условима издавања извода из листа непокретности и листа вода из ГКИС-а, без накнаде се издаје извод из листа непокретности: органима, организацијама и институцијама Републике Србије, аутономних покрајина, односно јединица локалне самоуправе, организацијама обавезног социјалног осигурања, установама основаних од стране Републике Србије, аутономних покрајина, односно јединица локалне самоуправе, Црквама и верским заједницама, Црвеном крсту Србије, дипломатско-конзуларним представништвима страних држава, под условом узајамности, јавним бележницима и геодетским организацијама, и исти се дигитално преузимају преко сервисне магистрале државних органа и електронских сервиса РГЗ-а.

Република Србија
Републички геодетски завод
Геодетско-катастарски информациони систем

*** Број листа непокретности: 73**

katastar.rgz.gov.rs/eKatastar | 24.05.2023. 07:24:59 Број захтева: 951-6-145-9514/2023

Подаци катастра непокретности

Подаци о непокретности	**0cc09e2f-6899-4c6e-98[illegible]d-1147e7523763**
Матични број општине:	70955
Општина:	ПОЖЕГА
Матични број катастарске општине:	743429
Катастарска општина:	ЈЕЛЕН ДО
Датум ажурности:	23.05.2023. 13:51
Служба:	ПОЖЕГА
Извор података:	ПОЖЕГА, ЈЕ

1. Подаци о парцели - А лист

Потес / Улица:	АЈДАРОВИНА
Број парцеле:	55/1
Површина m²:	94096
Број листа непокретности:	73

Подаци о делу парцеле

Број дела:	8
Врста земљишта:	ОСТАЛО ЗЕМЉИШТЕ
Култура:	ЗЕМЉИШТЕ ПОД ЗГРАДОМ И ДРУГИМ ОБЈЕКТОМ
Површина m²:	193

Имаоци права на парцели - Б лист

Назив:	"ЈЕЛЕН ДО" Д.О.О. ЈЕЛЕН ДО
Адреса:	ЈЕЛЕН ДО,
Матични број лица:	0000007219784
Врста права:	СВОЈИНА
Облик својине:	ПРИВАТНА
Удео:	1/1

Терети на парцели - Г лист

*** Нема терета ***

Напомена (тарет парцела)

*** Нема напомене ***

2. Подаци о зградама и другим грађевинским објектима - В1 лист

Број објекта:	8
Назив улице:	АЈДАРОВИНА
Кућни број:	
Кућни подброј:	
Површина m²:	193
Корисна површина m²:	ПОВРШИНА НИЈЕ ЕВИДЕНТИРАНА
Грађевинска површина m²:	ПОВРШИНА НИЈЕ ЕВИДЕНТИРАНА
Начин коришћења и назив објекта:	ОБЈЕКАТ ЗА ПРОИЗВОДЊА КАМЕНА, ШЉУНКА, ПЕСКА И ГРАЂЕВИНСКОГ МАТЕРИЈАЛА-ХИДРАТИЗАРА
Правни статус објекта:	ОБЈЕКАТ ИМА ОДОБРЕЊЕ ЗА УПОТРЕБУ
Број етажа под земљом:	

Број етажа у приземљу:	1
Број етажа над земљом:	
Број етажа у поткровљу:	

Имаоци права на објекту

Назив:	"ЈЕЛЕН ДО" Д.О.О. ЈЕЛЕН ДО
Адреса:	ЈЕЛЕН ДО,
Матични број лица:	0000007219784
Врста права:	СВОЈИНА
Облик својине:	ПРИВАТНА
Удео:	1/1

Терети на објекту - Г лист

*** Нема терета ***

Напомена (терет објекта)

*** Нема напомене ***

* Извод из базе података катастра непокретности.

НАПОМЕНА: Сходно члану 18. Закона о републичким административним таксама и члану 6. Уредбе о условима издавања извода из листа непокретности и листа вода из ГКИС-а, без накнаде се издаје извод из листа непокретности: органима, организацијама и институцијама Републике Србије, аутономних покрајина, односно јединица локалне самоуправе, организацијама обавезног социјалног осигурања, установама основаних од стране Републике Србије, аутономних покрајина, односно јединица локалне самоуправе, Црквама и верским заједницама, Црвеном крсту Србије, дипломатско-конзуларним представништвима страних држава, под условом узајамности, јавним бележницима и геодетским организацијама, и исти се дигитално преузимају преко сервисне магистрале државних органа и електронских сервиса РГЗ-а.

Република Србија
Републички геодетски завод
Геодетско-катастарски информациони систем

*** Број листа непокретности: 73**

katastar.rgz.gov.rs/eKatastar | 24.05.2023. 07:29:55 Број захтева: 951-6-145-9514/2023

Подаци катастра непокретности

Подаци о непокретности	**d7f21580-fe3a-4381-99d8-e3fb0aca84ee**
Матични број општине:	70955
Општина:	ПОЖЕГА
Матични број катастарске општине:	743429
Катастарска општина:	ЈЕЛЕН ДО
Датум ажурности:	23.05.2023. 13:51
Служба:	ПОЖЕГА
Извор података:	ПОЖЕГА, ЈЕ

1. Подаци о парцели - А лист

Потес / Улица:	АЈДАРОВИНА
Број парцеле:	55/1
Површина m²:	94096
Број листа непокретности:	73

Подаци о делу парцеле

Број дела:	9
Врста земљишта:	ОСТАЛО ЗЕМЉИШТЕ
Култура:	ЗЕМЉИШТЕ ПОД ЗГРАДОМ И ДРУГИМ ОБЈЕКТОМ
Површина m²:	374

Имаоци права на парцели - Б лист

Назив:	"ЈЕЛЕН ДО" Д.О.О. ЈЕЛЕН ДО
Адреса:	ЈЕЛЕН ДО,
Матични број лица:	0000007219784
Врста права:	СВОЈИНА
Облик својине:	ПРИВАТНА
Удео:	1/1

Терети на парцели - Г лист

*** Нема терета ***

Напомена (терет парцела)

*** Нема напомене ***

2. Подаци о зградама и другим грађевинским објектима - В1 лист

Број објекта:	9
Назив улице:	АЈДАРОВИНА
Кућни број:	
Кућни подброј:	
Површина m²:	374
Корисна површина m²:	ПОВРШИНА НИЈЕ ЕВИДЕНТИРАНА
Грађевинска површина m²:	ПОВРШИНА НИЈЕ ЕВИДЕНТИРАНА
Начин коришћења и назив објекта:	ОБЈЕКАТ ЗА ПРОИЗВОДЊА КАМЕНА, ШЉУНКА, ПЕСКА И ГРАЂЕВИНСКОГ МАТЕРИЈАЛА-СКЛАДИШТЕ МАЗУТА КРЕЧАНЕ БРОЈ 1
Правни статус објекта:	ОБЈЕКАТ ИМА ОДОБРЕЊЕ ЗА УПОТРЕБУ
Број етажа под земљом:	

Број етажа у приземљу:	1
Број етажа над земљом:	
Број етажа у поткровљу:	

Имаоци права на објекту

Назив:	"ЈЕЛЕН ДО" Д.О.О. ЈЕЛЕН ДО
Адреса:	ЈЕЛЕН ДО,
Матични број лица:	0000007219784
Врста права:	СВОЈИНА
Облик својине:	ПРИВАТНА
Удео:	1/1

Терети на објекту - Г лист

*** Нема терета ***

Напомена (терет објекта)

*** Нема напомене ***

* Извод из базе података катастра непокретности.

НАПОМЕНА: Сходно члану 18. Закона о републичким административним таксама и члану 6. Уредбе о условима издавања извода из листа непокретности и листа вода из ГКИС-а, без накнаде се издаје извод из листа непокретности: органима, организацијама и институцијама Републике Србије, аутономних покрајина, односно јединица локалне самоуправе, организацијама обавезног социјалног осигурања, установама основаних од стране Релублике Србије, аутономних покрајина, односно јединица локалне самоуправе, Црквама и верским заједницама, Црвеном крсту Србије, дипломатско-конзуларним представништвима страних држава, под условом узајамности, јавним бележницима и геодетским организацијама, и исти се дигитално преузимају преко сервисне магистрале државних органа и електронских сервиса РГЗ-а.

Република Србија
Републички геодетски завод
Геодетско-катастарски информациони систем

*** Број листа непокретности: 73**

katastar.rgz.gov.rs/eKatastar | 24.05.2023. 07:25:35 Број захтева: **951-6-145-9514/2023**

Подаци катастра непокретности

Подаци о непокретности	**b6947462-3166-44ff-affb-57a[illegible]1083d14**
Матични број општине:	70955
Општина:	ПОЖЕГА
Матични број катастарске општине:	743429
Катастарска општина:	ЈЕЛЕН ДО
Датум ажурности:	23.05.2023. 13:51
Служба:	ПОЖЕГА
Извор података:	ПОЖЕГА, ЈЕ

1. Подаци о парцели - А лист

Потес / Улица:	АЈДАРОВИНА
Број парцеле:	55/1
Површина m²:	94096
Број листа непокретности:	73

Подаци о делу парцеле

Број дела:	11
Врста земљишта:	ОСТАЛО ЗЕМЉИШТЕ
Култура:	ЗЕМЉИШТЕ ПОД ЗГРАДОМ И ДРУГИМ ОБЈЕКТОМ
Површина m²:	49

Имаоци права на парцели - Б лист

Назив:	"ЈЕЛЕН ДО" Д.О.О. ЈЕЛЕН ДО
Адреса:	ЈЕЛЕН ДО,
Матични број лица:	0000007219784
Врста права:	СВОЈИНА
Облик својине:	ПРИВАТНА
Удео:	1/1

Терети на парцели - Г лист

*** Нема терета ***

Напомена (терет парцела)

*** Нема напомене ***

2. Подаци о зградама и другим грађевинским објектима - В1 лист

Број објекта:	11
Назив улице:	АЈДАРОВИНА
Кућни број:	
Кућни подброј:	
Површина m²:	49
Корисна површина m²:	ПОВРШИНА НИЈЕ ЕВИДЕНТИРАНА
Грађевинска површина m²:	ПОВРШИНА НИЈЕ ЕВИДЕНТИРАНА
Начин коришћења и назив објекта:	ПОМОЋНА ЗГРАДА-КОМАНДНА ЗГРАДА СЕПАРАЦИЈЕ К-1
Правни статус објекта:	ОБЈЕКАТ ИМА ОДОБРЕЊЕ ЗА УПОТРЕБУ
Број етажа под земљом:	1
Број етажа у приземљу:	1

Број етажа над земљом:

Број етажа у поткровљу:

Имаоци права на објекту

Назив:	"ЈЕЛЕН ДО" Д.О.О. ЈЕЛЕН ДО
Адреса:	ЈЕЛЕН ДО,
Матични број лица:	0000007219784
Врста права:	СВОЈИНА
Облик својине:	ПРИВАТНА
Удео:	1/1

Терети на објекту - Г лист

*** Нема терета ***

Напомена (терет објекта)

*** Нема напомене ***

* Извод из базе података катастра непокретности.

НАПОМЕНА: Сходно члану 18. Закона о републичким административним таксама и члану 6. Уредбе о условима издавања извода из листа непокретности и листа вода из ГКИС-а, без накнаде се издаје извод из листа непокретности: органима, организацијама и институцијама Републике Србије, аутономних покрајина, односно јединица локалне самоуправе, организацијама обавезног социјалног осигурања, установама основаних од стране Републике Србије, аутономних покрајина, односно јединица локалне самоуправе, Црквама и верским заједницама, Црвеном крсту Србије, дипломатско-конзуларним представништвима страних држава, под условом узајамности, јавним бележницима и геодетским организацијама, и исти се дигитално преузимају преко сервисне магистрале државних органа и електронских сервиса РГЗ-а.

Република Србија
Републички геодетски завод
Геодетско-катастарски информациони систем

*** Број листа непокретности: 73**

katastar.rgz.gov.rs/eKatastar | 24.05.2023. 07:30:57 Број захтева: **951-6-145-9514/2023**

Подаци катастра непокретности

Подаци о непокретности	**95cd2c21-03a0-4178-84dc-3fe514164363**
Матични број општине:	70955
Општина:	ПОЖЕГА
Матични број катастарске општине:	743429
Катастарска општина:	ЈЕЛЕН ДО
Датум ажурности:	23.05.2023. 13:51
Служба:	ПОЖЕГА
Извор података:	ПОЖЕГА, ЈЕ

1. Подаци о парцели - А лист

Потес / Улица:	АЈДАРОВИНА
Број парцеле:	55/1
Површина m²:	94096
Број листа непокретности:	73

Подаци о делу парцеле

Број дела:	12
Врста земљишта:	ОСТАЛО ЗЕМЉИШТЕ
Култура:	ЗЕМЉИШТЕ ПОД ЗГРАДОМ И ДРУГИМ ОБЈЕКТОМ
Површина m²:	22

Имаоци права на парцели - Б лист

Назив:	"ЈЕЛЕН ДО" Д.О.О. ЈЕЛЕН ДО
Адреса:	ЈЕЛЕН ДО,
Матични број лица:	0000007219784
Врста права:	СВОЈИНА
Облик својине:	ПРИВАТНА
Удео:	1/1

Терети на парцели - Г лист

*** Нема терета ***

Напомена (терет парцела)

*** Нема напомене ***

2. Подаци о зградама и другим грађевинским објектима - В1 лист

Број објекта:	12
Назив улице:	АЈДАРОВИНА
Кућни број:	
Кућни подброј:	
Површина m²:	22
Корисна површина m²:	ПОВРШИНА НИЈЕ ЕВИДЕНТИРАНА
Грађевинска површина m²:	ПОВРШИНА НИЈЕ ЕВИДЕНТИРАНА
Начин коришћења и назив објекта:	ТРАФО СТАНИЦА
Правни статус објекта:	ОБЈЕКАТ ИМА ОДОБРЕЊЕ ЗА УПОТРЕБУ
Број етажа под земљом:	
Број етажа у приземљу:	1

Број етажа над земљом:

Број етажа у поткровљу:

Имаоци права на објекту

Назив:	"ЈЕЛЕН ДО" Д.О.О. ЈЕЛЕН ДО
Адреса:	ЈЕЛЕН ДО,
Матични број лица:	0000007219784
Врста права:	СВОЈИНА
Облик својина:	ПРИВАТНА
Удео:	1/1

Терети на објекту - Г лист

*** Нема терета ***

Напомена (терет објекта)

*** Нема напомене ***

* Извод из базе података катастра непокретности.

НАПОМЕНА: Сходно члану 18. Закона о републичким административним таксама и члану 6. Уредбе о условима издавања извода из листа непокретности и листа вода из ГКИС-а, без накнаде се издаје извод из листа непокретности: органима, организацијама и институцијама Републике Србије, аутономних покрајина, односно јединица локалне самоуправе, организацијама обавезног социјалног осигурања, установама основаних од стране Републике Србије, аутономних покрајина, односно јединица локалне самоуправе, Црквама и верским заједницама, Црвеном крсту Србије, дипломатско-конзуларним представништвима страних држава, под условом узајамности, јавним бележницима и геодетским организацијама, и исти се дигитално преузимају преко сервисне магистрале државних органа и електронских сервиса РГЗ-а.

Република Србија
Републички геодетски завод
Геодетско-катастарски информациони систем

*** Број листа непокретности: 73**

katastar.rgz.gov.rs/eKatastar | 24.05.2023. 07:31:37 Број захтева: 951-6-145-9514/2023

Подаци катастра непокретности

Подаци о непокретности	**a9d40845-4c53-4eec-b047-e8374c601dee**
Матични број општине:	70955
Општина:	ПОЖЕГА
Матични број катастарске општине:	743429
Катастарска општина:	ЈЕЛЕН ДО
Датум ажурности:	23.05.2023. 13:51
Служба:	ПОЖЕГА
Извор података:	ПОЖЕГА, ЈЕ

1. Подаци о парцели - А лист

Потес / Улица:	АЈДАРОВИНА
Број парцеле:	55/1
Површина m²:	94096
Број листа непокретности:	73

Подаци о делу парцеле

Број дела:	13
Врста земљишта:	ОСТАЛО ЗЕМЉИШТЕ
Култура:	ЗЕМЉИШТЕ ПОД ЗГРАДОМ И ДРУГИМ ОБЈЕКТОМ
Површина m²:	795

Имаоци права на парцели - Б лист

Назив:	"ЈЕЛЕН ДО" Д.О.О. ЈЕЛЕН ДО
Адреса:	ЈЕЛЕН ДО,
Матични број лица:	0000007219784
Врста права:	СВОЈИНА
Облик својине:	ПРИВАТНА
Удео:	1/1

Терети на парцели - Г лист

*** Нема терета ***

Напомена (терет парцела)

*** Нема напомене ***

2. Подаци о зградама и другим грађевинским објектима - В1 лист

Број објекта:	13
Назив улице:	АЈДАРОВИНА
Кућни број:	
Кућни подброј:	
Површина m²:	795
Корисна површина m²:	ПОВРШИНА НИЈЕ ЕВИДЕНТИРАНА
Грађевинска површина m²:	ПОВРШИНА НИЈЕ ЕВИДЕНТИРАНА
Начин коришћења и назив објекта:	ОСТАЛЕ ЗГРАДЕ-НОВА ПАКИРНИЦА
Правни статус објекта:	ОБЈЕКАТ ИМА ОДОБРЕЊЕ ЗА УПОТРЕБУ
Број етажа под земљом:	
Број етажа у приземљу:	1

Број етажа над земљом:

Број етажа у поткровљу:

Имаоци права на објекту

Назив:	"ЈЕЛЕН ДО" Д.О.О. ЈЕЛЕН ДО
Адреса:	ЈЕЛЕН ДО,
Матични број лица:	0000007219784
Врста права:	СВОЈИНА
Облик својине:	ПРИВАТНА
Удео:	1/1

Терети на објекту - Г лист

*** Нема терета ***

Напомена (терет објекта)

*** Нема напомене ***

* Извод из базе података катастра непокретности.

НАПОМЕНА: Сходно члану 18. Закона о републичким административним таксама и члану 6. Уредбе о условима издавања извода из листа непокретности и листа вода из ГКИС-а, без накнаде се издаје извод из листа непокретности: органима, организацијама и институцијама Републике Србије, аутономних покрајина, односно јединица локалне самоуправе, организацијама обавезног социјалног осигурања, установама основаних од стране Републике Србије, аутономних покрајина, односно јединица локалне самоуправе, Црквама и верским заједницама, Црвеном крсту Србије, дипломатско-конзуларним представништвима страних држава, под условом узајамности, јавним бележницима и геодетским организацијама, и исти се дигитално преузимају преко сервисне магистрале државних органа и електронских сервиса РГЗ-а.

Република Србија
Републички геодетски завод
Геодетско-катастарски информациони систем

*** Број листа непокретности: 73**

katastar.rgz.gov.rs/eKatastar | 24.05.2023. 07:31:57 Број захтева: **951-6-145-9514/2023**

Подаци катастра непокретности

Подаци о непокретности	**b03cf27f-b74e-4990-a9dc-e8bc0f1b0966**
Матични број општине:	70955
Општина:	ПОЖЕГА
Матични број катастарске општине:	743429
Катастарска општина:	ЈЕЛЕН ДО
Датум ажурности:	23.05.2023. 13:51
Служба:	ПОЖЕГА
Извор податка:	ПОЖЕГА, ЈЕ

1. Подаци о парцели - А лист

Потес / Улица:	АЈДАРОВИНА
Број парцеле:	55/1
Површина m²:	94096
Број листа непокретности:	73

Подаци о делу парцеле

Број дела:	14
Врста земљишта:	ОСТАЛО ЗЕМЉИШТЕ
Култура:	ЗЕМЉИШТЕ ПОД ЗГРАДОМ И ДРУГИМ ОБЈЕКТОМ
Површина m²:	208

Имаоци права на парцели - Б лист

Назив:	"ЈЕЛЕН ДО" Д.О.О. ЈЕЛЕН ДО
Адреса:	ЈЕЛЕН ДО,
Матични број лица:	0000007219784
Врста права:	СВОЈИНА
Облик својине:	ПРИВАТНА
Удео:	1/1

Терети на парцели - Г лист

*** Нема терета ***

Напомена (терет парцела)

*** Нема напомене ***

2. Подаци о зградама и другим грађевинским објектима - В1 лист

Број објекта:	14
Назив улице:	АЈДАРОВИНА
Кућни број:	
Кућни подброј:	
Површина m²:	208
Корисна површина m²:	ПОВРШИНА НИЈЕ ЕВИДЕНТИРАНА
Грађевинска површина m²:	ПОВРШИНА НИЈЕ ЕВИДЕНТИРАНА
Начин коришћења и назив објекта:	ОБЈЕКАТ ЗА ПРОИЗВОДЊА КАМЕНА, ШЉУНКА, ПЕСКА И ГРАЂЕВИНСКОГ МАТЕРИЈАЛА-ПОСТРОЈЕЊЕ ФИЛЕРА-НОВО
Правни статус објекта:	ОБЈЕКАТ ИМА ОДОБРЕЊЕ ЗА УПОТРЕБУ
Број етажа под земљом:	

Број етажа у приземљу:	1
Број етажа над земљом:	
Број етажа у поткровљу:	

Имаоци права на објекту

Назив:	"ЈЕЛЕН ДО" Д.О.О. ЈЕЛЕН ДО
Адреса:	ЈЕЛЕН ДО,
Матични број лица:	0000007219784
Врста права:	СВОЈИНА
Облик својине:	ПРИВАТНА
Удео:	1/1

Терети на објекту - Г лист

Врста терета:	ЗАБЕЛЕЖБА, ГРАЂЕВИНСКА ИЛИ УПОТРЕБНА ДОЗВОЛА СУ ИЗДАТЕ У ПОСТУПКУ ЛЕГАЛИЗАЦИЈЕ И РЕПУБЛИКА СРБИЈА НЕ ГАРАНТУЈЕ ЗА СТАБИЛНОСТ И СИГУРНОСТ ОБЈЕКТА
Датум уписа:	04.09.2013.
Трајање терета:	
Датум брисања:	
Опис терета:	ПРАВО СВОЈИНЕ НА ОБЈЕКТУ ЈЕ УТВРЂЕНО НА ОСНОВУ ГРАЂЕВИНСКЕ И УПОТРЕБНЕ ДОЗВОЛЕ ИЗДАТЕ У ПОСТУПКУ ЛЕГАЛИЗАЦИЈЕ, ТЕ ДА, С ОБЗИРОМ НА МИНИМАЛНУ ТЕХНИЧКУ ДОКУМЕНТАЦИЈУ КОЈА ЈЕ ПРОПИСАНА, РЕПУБЛИКА СРБИЈА НЕ ГАРАНТУЈЕ ЗА СТАБИЛНОСТ И СИГУРНОСТ ОБЈЕКТА

Напомена (терет објекта)

*** Нема напомене ***

* Извод из базе података катастра непокретности.

НАПОМЕНА: Сходно члану 18. Закона о републичким административним таксама и члану 6. Уредбе о условима издавања извода из листа непокретности и листа вода из ГКИС-а, без накнаде се издаје извод из листа непокретности: органима, организацијама и институцијама Републике Србије, аутономних покрајина, односно јединица локалне самоуправе, организацијама обавезног социјалног осигурања, установама основаних од стране Републике Србије, аутономних покрајина, односно јединица локалне самоуправе, Црквама и верским заједницама, Црвеном крсту Србије, дипломатско-конзуларним представништвима страних држава, под условом узајамности, јавним бележницима и геодетским организацијама, и исти се дигитално преузимају преко сервисне магистрале државних органа и електронских сервиса РГЗ-а.

Република Србија
Републички геодетски завод
Геодетско-катастарски информациони систем

*** Број листа непокретности: 73**

katastar.rgz.gov.rs/eKatastar | 24.05.2023. 07:32:25 Број захтева: **951-6-145-9514/2023**

Подаци катастра непокретности

Подаци о непокретности	**8a043ca6-2b74-4517-888c-1816fd6604e3**
Матични број општине:	70955
Општина:	ПОЖЕГА
Матични број катастарске општине:	743429
Катастарска општина:	ЈЕЛЕН ДО
Датум ажурности:	23.05.2023. 13:51
Служба:	ПОЖЕГА
Извор података:	ПОЖЕГА, ЈЕ

1. Подаци о парцели - А лист

Потес / Улица:	АЈДАРОВИНА
Број парцеле:	55/1
Површина m²:	94096
Број листа непокретности:	73

Подаци о делу парцеле

Број дела:	15
Врста земљишта:	ОСТАЛО ЗЕМЉИШТЕ
Култура:	ЗЕМЉИШТЕ ПОД ЗГРАДОМ И ДРУГИМ ОБЈЕКТОМ
Површина m²:	43

Имаоци права на парцели - Б лист

Назив:	"ЈЕЛЕН ДО" Д.О.О. ЈЕЛЕН ДО
Адреса:	ЈЕЛЕН ДО,
Матични број лица:	0000007219784
Врста права:	СВОЈИНА
Облик својине:	ПРИВАТНА
Удео:	1/1

Терети на парцели - Г лист

*** Нема терета ***

Напомена (терет парцела)

*** Нема напомене ***

2. Подаци о зградама и другим грађевинским објектима - В1 лист

Број објекта:	15
Назив улице:	АЈДАРОВИНА
Кућни број:	
Кућни подброј:	
Површина m²:	43
Корисна површина m²:	ПОВРШИНА НИЈЕ ЕВИДЕНТИРАНА
Грађевинска површина m²:	ПОВРШИНА НИЈЕ ЕВИДЕНТИРАНА
Начин коришћења и назив објекта:	ТРАФО СТАНИЦА
Правни статус објекта:	ОБЈЕКАТ ИМА ОДОБРЕЊЕ ЗА УПОТРЕБУ
Број етажа под земљом:	
Број етажа у приземљу:	1

Број етажа над земљом:

Број етажа у поткровљу:

Имаоци права на објекту

Назив:	"ЈЕЛЕН ДО" Д.О.О. ЈЕЛЕН ДО
Адреса:	ЈЕЛЕН ДО,
Матични број лица:	0000007219784
Врста права:	СВОЈИНА
Облик својине:	ПРИВАТНА
Удео:	1/1

Терети на објекту - Г лист

*** Нема терета ***

Напомена (терет објекта)

*** Нема напомене ***

* Извод из базе података катастра непокретности.

НАПОМЕНА: Сходно члану 18. Закона о републичким административним таксама и члану 6. Уредбе о условима издавања извода из листа непокретности и листа вода из ГКИС-а, без накнаде се издаје извод из листа непокретности: органима, организацијама и институцијама Републике Србије, аутономних покрајина, односно јединица локалне самоуправе, организацијама обавезног социјалног осигурања, установама основаних од стране Републике Србије, аутономних покрајина, односно јединица локалне самоуправе, Црквама и верским заједницама, Црвеном крсту Србије, дипломатско-конзуларним представништвима страних држава, под условом узајамности, јавним бележницима и геодетским организацијама, и исти се дигитално преузимају преко сервисне магистрале државних органа и електронских сервиса РГЗ-а.

Република Србија
Републички геодетски завод
Геодетско-катастарски информациони систем

*** Број листа непокретности: 73**

katastar.rgz.gov.rs/eKatastar | 24.05.2023. 07:32:54 Број захтева: **951-6-145-9514/2023**

Подаци катастра непокретности

Подаци о непокретности	**b22fb3de-ca88-44d6-9f6d-d7b8770a6a54**
Матични број општине:	70955
Општина:	ПОЖЕГА
Матични број катастарске општине:	743429
Катастарска општина:	ЈЕЛЕН ДО
Датум ажурности:	23.05.2023. 13:51
Служба:	ПОЖЕГА
Извор података:	ПОЖЕГА, ЈЕ

1. Подаци о парцели - А лист

Потес / Улица:	АЈДАРОВИНА
Број парцеле:	55/1
Површина m²:	94096
Број листа непокретности:	73

Подаци о делу парцеле

Број дела:	16
Врста земљишта:	ОСТАЛО ЗЕМЉИШТЕ
Култура:	ЗЕМЉИШТЕ ПОД ЗГРАДОМ И ДРУГИМ ОБЈЕКТОМ
Површина m²:	40

Имаоци права на парцели - Б лист

Назив:	"ЈЕЛЕН ДО" Д.О.О. ЈЕЛЕН ДО
Адреса:	ЈЕЛЕН ДО,
Матични број лица:	0000007219784
Врста права:	СВОЈИНА
Облик својине:	ПРИВАТНА
Удео:	1/1

Терети на парцели - Г лист

*** Нема терета ***

Напомена (терет парцела)

*** Нема напомене ***

2. Подаци о зградама и другим грађевинским објектима - В1 лист

Број објекта:	16
Назив улице:	АЈДАРОВИНА
Кућни број:	
Кућни подброј:	
Површина m²:	40
Корисна површина m²:	ПОВРШИНА НИЈЕ ЕВИДЕНТИРАНА
Грађевинска површина m²:	ПОВРШИНА НИЈЕ ЕВИДЕНТИРАНА
Начин коришћења и назив објекта:	ОБЈЕКАТ ЗА ПРОИЗВОДЊА КАМЕНА, ШЉУНКА, ПЕСКА И ГРАЂЕВИНСКОГ МАТЕРИЈАЛА-ПОСТОЉЕ ДРОБИЛИЦЕ ХП-200
Правни статус објекта:	ОБЈЕКАТ ИМА ОДОБРЕЊЕ ЗА УПОТРЕБУ
Број етажа под земљом:	

Број етажа у приземљу:	1
Број етажа над земљом:	
Број етажа у поткровљу:	

Имаоци права на објекту

Назив:	"ЈЕЛЕН ДО" Д.О.О. ЈЕЛЕН ДО
Адреса:	ЈЕЛЕН ДО,
Матични број лица:	0000007219784
Врста права:	СВОЈИНА
Облик својине:	ПРИВАТНА
Удео:	1/1

Терети на објекту - Г лист

*** Нема терета ***

Напомена (терет објекта)

*** Нема напомене ***

* Извод из базе података катастра непокретности.

НАПОМЕНА: Сходно члану 18. Закона о републичким административним таксама и члану 6. Уредбе о условима издавања извода из листа непокретности и листа вода из ГКИС-а, без накнаде се издаје извод из листа непокретности: органима, организацијама и институцијама Републике Србије, аутономних покрајина, односно јединица локалне самоуправе, организацијама обавезног социјалног осигурања, установама основаних од стране Републике Србије, аутономних покрајина, односно јединица локалне самоуправе, Црквама и верским заједницама, Црвеном крсту Србије, дипломатско-конзуларним представништвима страних држава, под условом узајамности, јавним бележницима и геодетским организацијама, и исти са дигитално преузимају преко сервисне магистрале државних органа и електронских сервиса РГЗ-а.

Република Србија
Републички геодетски завод
Геодетско-катастарски информациони систем

*** Број листа непокретности: 73**

katastar.rgz.gov.rs/eKatastar | 24.05.2023. 07:33:18 Број захтева: **951-6-145-9514/2023**

Подаци катастра непокретности

Подаци о непокретности	**f65f9922-4f7d-4f07-b08b-809451eb38f9**
Матични број општине:	70955
Општина:	ПОЖЕГА
Матични број катастарске општине:	743429
Катастарска општина:	ЈЕЛЕН ДО
Датум ажурности:	23.05.2023. 13:51
Служба:	ПОЖЕГА
Извор података:	ПОЖЕГА, ЈЕ

1. Подаци о парцели - А лист

Потес / Улица:	АЈДАРОВИНА
Број парцеле:	55/1
Површина m²:	94096
Број листа непокретности:	73

Подаци о делу парцеле

Број дела:	17
Врста земљишта:	ОСТАЛО ЗЕМЉИШТЕ
Култура:	ЗЕМЉИШТЕ ПОД ЗГРАДОМ И ДРУГИМ ОБЈЕКТОМ
Површина m²:	84

Имаоци права на парцели - Б лист

Назив:	"ЈЕЛЕН ДО" Д.О.О. ЈЕЛЕН ДО
Адреса:	ЈЕЛЕН ДО,
Матични број лица:	0000007219784
Врста права:	СВОЈИНА
Облик својине:	ПРИВАТНА
Удео:	1/1

Терети на парцели - Г лист

*** Нема терета ***

Напомена (терет парцела)

*** Нема напомене ***

2. Подаци о зградама и другим грађевинским објектима - В1 лист

Број објекта:	17
Назив улице:	АЈДАРОВИНА
Кућни број:	
Кућни подброј:	
Површина m²:	84
Корисна површина m²:	ПОВРШИНА НИЈЕ ЕВИДЕНТИРАНА
Грађевинска површина m²:	ПОВРШИНА НИЈЕ ЕВИДЕНТИРАНА
Начин коришћења и назив објекта:	ОБЈЕКАТ ЗА ПРОИЗВОДЊА КАМЕНА, ШЉУНКА, ПЕСКА И ГРАЂЕВИНСКОГ МАТЕРИЈАЛА-МАГАЦИН РЕПРОМАТЕРИЈАЛА
Правни статус објекта:	ОБЈЕКАТ ИЗГРАЂЕН БЕЗ ОДОБРЕЊА ЗА ГРАДЊУ
Број етажа под земљом:	

Број етажа у приземљу:	1
Број етажа над земљом:	
Број етажа у поткровљу:	

Имаоци права на објекту

Назив:	"ЈЕЛЕН ДО" Д.О.О. ЈЕЛЕН ДО
Адреса:	ЈЕЛЕН ДО,
Матични број лица:	0000007219784
Врста права:	СВОЈИНА
Облик својине:	ПРИВАТНА
Удео:	1/1

Терети на објекту - Г лист

Врста терета:	ОБЈЕКАТ ИЗГРАЂЕН БЕЗ ДОЗВОЛЕ
Датум уписа:	11.02.2010.
Трајање терета:	
Датум брисања:	
Опис терета:	

Напомена (терет објекта)

*** Нема напомене ***

* Извод из базе података катастра непокретности.

НАПОМЕНА: Сходно члану 18. Закона о републичким административним таксама и члану 6. Уредбе о условима издавања извода из листа непокретности и листа вода из ГКИС-а, без накнаде се издаје извод из листа непокретности: органима, организацијама и институцијама Републике Србије, аутономних покрајина, односно јединица локалне самоуправе, организацијама обавезног социјалног осигурања, установама основаних од стране Републике Србије, аутономних покрајина, односно јединица локалне самоуправе, Црквама и верским заједницама, Црвеном крсту Србије, дипломатско-конзуларним представништвима страних држава, под условом узајамности, јавним бележницима и геодетским организацијама, и исти се дигитално преузимају преко сервисне магистрале државних органа и електронских сервиса РГЗ-а.

Република Србија
Републички геодетски завод
Геодетско-катастарски информациони систем

*** Број листа непокретности: 73**

katastar.rgz.gov.rs/eKatastar | 24.05.2023. 07:33:40 Број захтева: **951-6-145-9514/2023**

Подаци катастра непокретности

Подаци о непокретности	**5dead983-a4e0-48d7-9d6b-f927fe1abd5**
Матични број општине:	70955
Општина:	ПОЖЕГА
Матични број катастарске општине:	743429
Катастарска општина:	ЈЕЛЕН ДО
Датум ажурности:	23.05.2023. 13:51
Служба:	ПОЖЕГА
Извор података:	ПОЖЕГА, ЈЕ

1. Подаци о парцели - А лист

Потес / Улица:	АЈДАРОВИНА
Број парцеле:	55/1
Површина m²:	94096
Број листа непокретности:	73

Подаци о делу парцеле

Број дела:	18
Врста земљишта:	ОСТАЛО ЗЕМЉИШТЕ
Култура:	ЗЕМЉИШТЕ ПОД ЗГРАДОМ И ДРУГИМ ОБЈЕКТОМ
Површина m²:	15

Имаоци права на парцели - Б лист

Назив:	"ЈЕЛЕН ДО" Д.О.О. ЈЕЛЕН ДО
Адреса:	ЈЕЛЕН ДО,
Матични број лица:	0000007219784
Врста права:	СВОЈИНА
Облик својине:	ПРИВАТНА
Удео:	1/1

Терети на парцели - Г лист

*** Нема терета ***

Напомена (терет парцела)

*** Нема напомене ***

2. Подаци о зградама и другим грађевинским објектима - В1 лист

Број објекта:	18
Назив улице:	АЈДАРОВИНА
Кућни број:	
Кућни подброј:	
Површина m²:	15
Корисна површина m²:	ПОВРШИНА НИЈЕ ЕВИДЕНТИРАНА
Грађевинска површина m²:	ПОВРШИНА НИЈЕ ЕВИДЕНТИРАНА
Начин коришћења и назив објекта:	ОБЈЕКАТ ЗА ПРОИЗВОДЊА КАМЕНА, ШЉУНКА, ПЕСКА И ГРАЂЕВИНСКОГ МАТЕРИЈАЛА-МАГАЦИН
Правни статус објекта:	ОБЈЕКАТ ИЗГРАЂЕН БЕЗ ОДОБРЕЊА ЗА ГРАДЊУ
Број етажа под земљом:	

Број етажа у приземљу:	1
Број етажа над земљом:	
Број етажа у поткровљу:	

Имаоци права на објекту

Назив:	"ЈЕЛЕН ДО" Д.О.О. ЈЕЛЕН ДО
Адреса:	ЈЕЛЕН ДО,
Матични број лица:	0000007219784
Врста права:	СВОЈИНА
Облик својине:	ПРИВАТНА
Удео:	1/1

Терети на објекту - Г лист

Врста терета:	ОБЈЕКАТ ИЗГРАЂЕН БЕЗ ДОЗВОЛЕ
Датум уписа:	11.02.2010.
Трајање терета:	
Датум брисања:	
Опис терета:	

Напомена (терет објекта)

*** Нема напомене ***

* Извод из базе података катастра непокретности.

НАПОМЕНА: Сходно члану 18. Закона о републичким административним таксама и члану 6. Уредбе о условима издавања извода из листа непокретности и листа вода из ГКИС-а, без накнаде се издаје извод из листа непокретности: органима, организацијама и институцијама Републике Србије, аутономних покрајина, односно јединица локалне самоуправе, организацијама обавезног социјалног осигурања, установама основаних од стране Републике Србије, аутономних покрајина, односно јединица локалне самоуправе, Црквама и верским заједницама, Црвеном крсту Србије, дипломатско-конзуларним представништвима страних држава, под условом узајамности, јавним бележницима и геодетским организацијама, и исти се дигитално преузимају преко сервисне магистрале државних органа и електронских сервиса РГЗ-а.

Република Србија
Републички геодетски завод
Геодетско-катастарски информациони систем

*** Број листа непокретности: 73**

katastar.rgz.gov.rs/eKatastar | 24.05.2023. 07:33:59 Број захтева: **951-6-145-9514/2023**

Подаци катастра непокретности

Подаци о непокретности	**eb3a72f4-90e5-4d5e-acfb-9d17de89dac5**
Матични број општине:	70955
Општина:	ПОЖЕГА
Матични број катастарске општине:	743429
Катастарска општина:	ЈЕЛЕН ДО
Датум ажурности:	23.05.2023. 13:51
Служба:	ПОЖЕГА
Извор података:	ПОЖЕГА, ЈЕ

1. Подаци о парцели - А лист

Потес / Улица:	АЈДАРОВИНА
Број парцеле:	55/1
Површина m²:	94096
Број листа непокретности:	73

Подаци о делу парцеле

Број дела:	19
Врста земљишта:	ОСТАЛО ЗЕМЉИШТЕ
Култура:	ЗЕМЉИШТЕ ПОД ЗГРАДОМ И ДРУГИМ ОБЈЕКТОМ
Површина m²:	872

Имаоци права на парцели - Б лист

Назив:	"ЈЕЛЕН ДО" Д.О.О. ЈЕЛЕН ДО
Адреса:	ЈЕЛЕН ДО,
Матични број лица:	0000007219784
Врста права:	СВОЈИНА
Облик својине:	ПРИВАТНА
Удео:	1/1

Терети на парцели - Г лист

*** Нема терета ***

Напомена (терет парцела)

*** Нема напомене ***

2. Подаци о зградама и другим грађевинским објектима - В1 лист

Број објекта:	19
Назив улице:	АЈДУКОВАЦ
Кућни број:	
Кућни подброј:	
Површина m²:	872
Корисна површина m²:	ПОВРШИНА НИЈЕ ЕВИДЕНТИРАНА
Грађевинска површина m²:	ПОВРШИНА НИЈЕ ЕВИДЕНТИРАНА
Начин коришћења и назив објекта:	ЗГРАДА ЗА ПРОИЗВОДЊУ КАМЕНА, ШЉУНКА, ПЕСКА И ГРАЂЕВИНСКОГ МАТЕРИЈАЛА-БРАВАРСКО-МЕХАНИЧАРСКА РАДИОНИЦА
Правни статус објекта:	ОБЈЕКАТ ИМА ОДОБРЕЊЕ ЗА УПОТРЕБУ
Број етажа под земљом:	

Број етажа у приземљу:	1
Број етажа над земљом:	
Број етажа у поткровљу:	

Имаоци права на објекту

Назив:	"ЈЕЛЕН ДО" Д.О.О. ЈЕЛЕН ДО
Адреса:	ЈЕЛЕН ДО,
Матични број лица:	0000007219784
Врста права:	СВОЈИНА
Облик својине:	ПРИВАТНА
Удео:	1/1

Терети на објекту - Г лист

*** Нема терета ***

Напомена (терет објекта)

*** Нема напомене ***

* Извод из базе података катастра непокретности.

НАПОМЕНА: Сходно члану 18. Закона о републичким административним таксама и члану 6. Уредбе о условима издавања извода из листа непокретности и листа вода из ГКИС-а, без накнаде се издаје извод из листа непокретности: органима, организацијама и институцијама Републике Србије, аутономних покрајина, односно јединица локалне самоуправе, организацијама обавезног социјалног осигурања, установама основаних од стране Републике Србије, аутономних покрајина, односно јединица локалне самоуправе, Црквама и верским заједницама, Црвеном крсту Србије, дипломатско-конзуларним представништвима страних држава, под условом узајамности, јавним бележницима и геодетским организацијама, и исти се дигитално преузимају преко сервисне магистрале државних органа и електронских сервиса РГЗ-а.

Република Србија
Републички геодетски завод
Геодетско-катастарски информациони систем

*** Број листа непокретности: 73**

katastar.rgz.gov.rs/eKatastar | 24.05.2023. 07:34:23 Број захтева: **951-6-145-9514/2023**

Подаци катастра непокретности

Подаци о непокретности	**08a9f4a9-4dae-4cbc-ae62-2[illegible]315606f**
Матични број општине:	70955
Општина:	ПОЖЕГА
Матични број катастарске општине:	743429
Катастарска општина:	ЈЕЛЕН ДО
Датум ажурности:	23.05.2023. 13:51
Служба:	ПОЖЕГА
Извор података:	ПОЖЕГА, ЈЕ

1. Подаци о парцели - А лист

Потес / Улица:	АЈДАРОВИНА
Број парцеле:	55/1
Површина m²:	94096
Број листа непокретности:	73

Подаци о делу парцеле

Број дела:	20
Врста земљишта:	ОСТАЛО ЗЕМЉИШТЕ
Култура:	ЗЕМЉИШТЕ ПОД ЗГРАДОМ И ДРУГИМ ОБЈЕКТОМ
Површина m²:	20

Имаоци права на парцели - Б лист

Назив:	"ЈЕЛЕН ДО" Д.О.О. ЈЕЛЕН ДО
Адреса:	ЈЕЛЕН ДО,
Матични број лица:	0000007219784
Врста права:	СВОЈИНА
Облик својине:	ПРИВАТНА
Удео:	1/1

Терети на парцели - Г лист

*** Нема терета ***

Напомена (терет парцела)

*** Нема напомене ***

2. Подаци о зградама и другим грађевинским објектима - В1 лист

Број објекта:	20
Назив улице:	АЈДУКОВАЦ
Кућни број:	
Кућни подброј:	
Површина m²:	20
Корисна површина m²:	ПОВРШИНА НИЈЕ ЕВИДЕНТИРАНА
Грађевинска површина m²:	ПОВРШИНА НИЈЕ ЕВИДЕНТИРАНА
Начин коришћења и назив објекта:	ЗГРАДА ЗА ПРОИЗВОДЊУ КАМЕНА, ШЉУНКА, ПЕСКА И ГРАЂЕВИНСКОГ МАТЕРИЈАЛА-ПОРТИРНИЦА
Правни статус објекта:	ОБЈЕКАТ ИМА ОДОБРЕЊЕ ЗА УПОТРЕБУ
Број етажа под земљом:	

Број етажа у приземљу:	1
Број етажа над земљом:	
Број етажа у поткровљу:	

Имаоци права на објекту

Назив:	"ЈЕЛЕН ДО" Д.О.О. ЈЕЛЕН ДО
Адреса:	ЈЕЛЕН ДО,
Матични број лица:	0000007219784
Врста права:	СВОЈИНА
Облик својине:	ПРИВАТНА
Удео:	1/1

Терети на објекту - Г лист

*** Нема терета ***

Напомена (терет објекта)

*** Нема напомене ***

* Извод из базе података катастра непокретности.

НАПОМЕНА: Сходно члану 18. Закона о републичким административним таксама и члану 6. Уредбе о условима издавања извода из листа непокретности и листа вода из ГКИС-а, без накнаде се издаје извод из листа непокретности: органима, организацијама и институцијама Републике Србије, аутономних покрајина, односно јединица локалне самоуправе, организацијама обавезног социјалног осигурања, установама основаних од стране Републике Србије, аутономних покрајина, односно јединица локалне самоуправе, Црквама и верским заједницама, Црвеном крсту Србије, дипломатско-конзуларним представништвима страних држава, под условом узајамности, јавним бележницима и геодетским организацијама, и исти се дигитално преузимају преко сервисне магистрале државних органа и електронских сервиса РГЗ-а.

Република Србија
Републички геодетски завод
Геодетско-катастарски информациони систем

*** Број листа непокретности: 73**

katastar.rgz.gov.rs/eKatastar | 24.05.2023. 07:34:42 Број захтева: **951-6-145-9514/2023**

Подаци катастра непокретности

Подаци о непокретности	**b23024c8-04e9-4894-b09d-df228 1211db**
Матични број општине:	70955
Општина:	ПОЖЕГА
Матични број катастарске општине:	743429
Катастарска општина:	ЈЕЛЕН ДО
Датум ажурности:	23.05.2023. 13:51
Служба:	ПОЖЕГА
Извор података:	ПОЖЕГА, ЈЕ

1. Подаци о парцели - А лист

Потес / Улица:	АЈДАРОВИНА
Број парцеле:	55/1
Површина m²:	94096
Број листа непокретности:	73

Подаци о делу парцеле

Број дела:	21
Врста земљишта:	ОСТАЛО ЗЕМЉИШТЕ
Култура:	ЗЕМЉИШТЕ ПОД ЗГРАДОМ И ДРУГИМ ОБЈЕКТОМ
Површина m²:	151

Имаоци права на парцели - Б лист

Назив:	"ЈЕЛЕН ДО" Д.О.О. ЈЕЛЕН ДО
Адреса:	ЈЕЛЕН ДО,
Матични број лица:	0000007219784
Врста права:	СВОЈИНА
Облик својине:	ПРИВАТНА
Удео:	1/1

Терети на парцели - Г лист

*** Нема терета ***

Напомена (терет парцела)

*** Нема напомене ***

2. Подаци о зградама и другим грађевинским објектима - В1 лист

Број објекта:	21
Назив улице:	АЈДУКОВАЦ
Кућни број:	
Кућни подброј:	
Површина m²:	151
Корисна површина m²:	ПОВРШИНА НИЈЕ ЕВИДЕНТИРАНА
Грађевинска површина m²:	ПОВРШИНА НИЈЕ ЕВИДЕНТИРАНА
Начин коришћења и назив објекта:	ПОМОЋНА ЗГРАДА-ГАРДЕРОБА И МАГАЦИН УЗ БРАВАРСКУ РАДИОНИЦУ
Правни статус објекта:	ОБЈЕКАТ ИМА ОДОБРЕЊЕ ЗА УПОТРЕБУ
Број етажа под земљом:	

Број етажа у приземљу:	1
Број етажа над земљом:	
Број етажа у поткровљу:	

Имаоци права на објекту

Назив:	"ЈЕЛЕН ДО" Д.О.О. ЈЕЛЕН ДО
Адреса:	ЈЕЛЕН ДО,
Матични број лица:	0000007219784
Врста права:	СВОЈИНА
Облик својине:	ПРИВАТНА
Удео:	1/1

Терети на објекту - Г лист

*** Нема терета ***

Напомена (терет објекта)

*** Нема напомене ***

* Извод из базе података катастра непокретности.

НАПОМЕНА: Сходно члану 18. Закона о републичким административним таксама и члану 6. Уредбе о условима издавања извода из листа непокретности и листа вода из ГКИС-а, без накнаде се издаје извод из листа непокретности: органима, организацијама и институцијама Републике Србије, аутономних покрајина, односно јединица локалне самоуправе, организацијама обавезног социјалног осигурања, установама основаних од стране Републике Србије, аутономних покрајина, односно јединица локалне самоуправе, Црквама и верским заједницама, Црвеном крсту Србије, дипломатско-конзуларним представништвима страних држава, под условом узајамности, јавним бележницима и геодетским организацијама, и исти се дигитално преузимају преко сервисне магистрале државних органа и електронских сервиса РГЗ-а.

Република Србија
Републички геодетски завод
Геодетско-катастарски информациони систем

*** Број листа непокретности: 73**

katastar.rgz.gov.rs/eKatastar | 24.05.2023. 07:35:03 Број захтева: **951-6-145-9514/2023**

Подаци катастра непокретности

Подаци о непокретности	**e4e925b8-fb1d-405f-a97d-1ea2b283677d**
Матични број општине:	70955
Општина:	ПОЖЕГА
Матични број катастарске општине:	743429
Катастарска општина:	ЈЕЛЕН ДО
Датум ажурности:	23.05.2023. 13:51
Служба:	ПОЖЕГА
Извор података:	ПОЖЕГА, ЈЕ

1. Подаци о парцели - А лист

Потес / Улица:	АЈДАРОВИНА
Број парцеле:	55/1
Површина m²:	94096
Број листа непокретности:	73

Подаци о делу парцеле

Број дела:	22
Врста земљишта:	ОСТАЛО ЗЕМЉИШТЕ
Култура:	ЗЕМЉИШТЕ ПОД ЗГРАДОМ И ДРУГИМ ОБЈЕКТОМ
Површина m²:	108

Имаоци права на парцели - Б лист

Назив:	"ЈЕЛЕН ДО" Д.О.О. ЈЕЛЕН ДО
Адреса:	ЈЕЛЕН ДО,
Матични број лица:	0000007219784
Врста права:	СВОЈИНА
Облик својине:	ПРИВАТНА
Удео:	1/1

Терети на парцели - Г лист

*** Нема терета ***

Напомена (терет парцела)

*** Нема напомене ***

2. Подаци о зградама и другим грађевинским објектима - В1 лист

Број објекта:	22
Назив улице:	АЈДУКОВАЦ
Кућни број:	
Кућни подброј:	
Површина m²:	108
Корисна површина m²:	ПОВРШИНА НИЈЕ ЕВИДЕНТИРАНА
Грађевинска површина m²:	ПОВРШИНА НИЈЕ ЕВИДЕНТИРАНА
Начин коришћења и назив објекта:	ПОМОЋНА ЗГРАДА-НАДСТРЕШНИЦА
Правни статус објекта:	ОБЈЕКАТ ИМА ОДОБРЕЊЕ ЗА УПОТРЕБУ
Број етажа под земљом:	
Број етажа у приземљу:	1

Број етажа над земљом:

Број етажа у поткровљу:

Имаоци права на објекту

Назив:	"ЈЕЛЕН ДО" Д.О.О. ЈЕЛЕН ДО
Адреса:	ЈЕЛЕН ДО,
Матични број лица:	0000007219784
Врста права:	СВОЈИНА
Облик својине:	ПРИВАТНА
Удео:	1/1

Терети на објекту - Г лист

*** Нема терета ***

Напомена (терет објекта)

*** Нема напомене ***

* Извод из базе података катастра непокретности.

НАПОМЕНА: Сходно члану 18. Закона о републичким административним таксама и члану 6. Уредбе о условима издавања извода из листа непокретности и листа вода из ГКИС-а, без накнаде се издаје извод из листа непокретности: органима, организацијама и институцијама Републике Србије, аутономних покрајина, односно јединица локалне самоуправе, организацијама обавезног социјалног осигурања, установама основаних од стране Републике Србије, аутономних покрајина, односно јединица локалне самоуправе, Црквама и верским заједницама, Црвеном крсту Србије, дипломатско-конзуларним представништвима страних држава, под условом узајамности, јавним бележницима и геодетским организацијама, и исти се дигитално преузимају преко сервисне магистрале државних органа и електронских сервиса РГЗ-а.

Република Србија
Републички геодетски завод
Геодетско-катастарски информациони систем

*** Број листа непокретности: 73**

katastar.rgz.gov.rs/eKatastar | 24.05.2023. 07:35:32 Број захтева: **951-6-145-9514/2023**

Подаци катастра непокретности

Подаци о непокретности	**19953f50-9c2e-4467-a97b-3e45e72ffa00**
Матични број општине:	70955
Општина:	ПОЖЕГА
Матични број катастарске општине:	743429
Катастарска општина:	ЈЕЛЕН ДО
Датум ажурности:	23.05.2023. 13:51
Служба:	ПОЖЕГА
Извор података:	ПОЖЕГА, ЈЕ

1. Подаци о парцели – А лист

Потес / Улица:	АЈДАРОВИНА
Број парцеле:	55/1
Површина m²:	94096
Број листа непокретности:	73

Подаци о делу парцеле

Број дела:	23
Врста земљишта:	ОСТАЛО ЗЕМЉИШТЕ
Култура:	ЗЕМЉИШТЕ ПОД ЗГРАДОМ И ДРУГИМ ОБЈЕКТОМ
Површина m²:	725

Имаоци права на парцели – Б лист

Назив:	"ЈЕЛЕН ДО" Д.О.О. ЈЕЛЕН ДО
Адреса:	ЈЕЛЕН ДО,
Матични број лица:	0000007219784
Врста права:	СВОЈИНА
Облик својине:	ПРИВАТНА
Удео:	1/1

Терети на парцели – Г лист

*** Нема терета ***

Напомена (терет парцела)

*** Нема напомене ***

2. Подаци о зградама и другим грађевинским објектима – В1 лист

Број објекта:	23
Назив улице:	АЈДУКОВАЦ
Кућни број:	
Кућни подброј:	
Површина m²:	725
Корисна површина m²:	ПОВРШИНА НИЈЕ ЕВИДЕНТИРАНА
Грађевинска површина m²:	ПОВРШИНА НИЈЕ ЕВИДЕНТИРАНА
Начин коришћења и назив објекта:	ОСТАЛЕ ЗГРАДЕ-МАГАЦИН-ХАНГАР
Правни статус објекта:	ОБЈЕКАТ ИМА ОДОБРЕЊЕ ЗА УПОТРЕБУ
Број етажа под земљом:	
Број етажа у приземљу:	1

Број етажа над земљом:

Број етажа у поткровљу:

Имаоци права на објекту

Назив:	"ЈЕЛЕН ДО" Д.О.О. ЈЕЛЕН ДО
Адреса:	ЈЕЛЕН ДО,
Матични број лица:	0000007219784
Врста права:	СВОЈИНА
Облик својине:	ПРИВАТНА
Удео:	1/1

Терети на објекту - Г лист

*** Нема терета ***

Напомена (терет објекта)

*** Нема напомене ***

* Извод из базе података катастра непокретности.

НАПОМЕНА: Сходно члану 18. Закона о републичким административним таксама и члану 6. Уредбе о условима издавања извода из листа непокретности и листа вода из ГКИС-а, без накнаде се издаје извод из листа непокретности: органима, организацијама и институцијама Републике Србије, аутономних покрајина, односно јединица локалне самоуправе, организацијама обавезног социјалног осигурања, установама основаних од стране Републике Србије, аутономних покрајина, односно јединица локалне самоуправе, Црквама и верским заједницама, Црвеном крсту Србије, дипломатско-конзуларним представништвима страних држава, под условом узајамности, јавним бележницима и геодетским организацијама, и исти се дигитално преузимају преко сервисне магистрале државних органа и електронских сервиса РГЗ-а.

Република Србија
Републички геодетски завод
Геодетско-катастарски информациони систем

*** Број листа непокретности: 73**

katastar.rgz.gov.rs/eKatastar | 24.05.2023. 07:41:26 Број захтева: 951-6-145-9514/2023

Подаци катастра непокретности

Подаци о непокретности	579e26d5-3f98-446e-9d41-5119e1456cd1
Матични број општине:	70955
Општина:	ПОЖЕГА
Матични број катастарске општине:	743429
Катастарска општина:	ЈЕЛЕН ДО
Датум ажурности:	23.05.2023. 13:51
Служба:	ПОЖЕГА
Извор података:	ПОЖЕГА, ЈЕ

1. Подаци о парцели - А лист

Потес / Улица:	АЈДАРОВИНА
Број парцеле:	55/1
Површина m²:	94096
Број листа непокретности:	73

Подаци о делу парцеле

Број дела:	24
Врста земљишта:	ОСТАЛО ЗЕМЉИШТЕ
Култура:	ЗЕМЉИШТЕ ПОД ЗГРАДОМ И ДРУГИМ ОБЈЕКТОМ
Површина m²:	140

Имаоци права на парцели - Б лист

Назив:	"ЈЕЛЕН ДО" Д.О.О. ЈЕЛЕН ДО
Адреса:	ЈЕЛЕН ДО,
Матични број лица:	0000007219784
Врста права:	СВОЈИНА
Облик својине:	ПРИВАТНА
Удео:	1/1

Терети на парцели - Г лист

*** Нема терета ***

Напомена (терет парцела)

*** Нема напомене ***

2. Подаци о зградама и другим грађевинским објектима - В1 лист

Број објекта:	24
Назив улице:	АЈДУКОВАЦ
Кућни број:	
Кућни подброј:	
Површина m²:	140
Корисна површина m²:	ПОВРШИНА НИЈЕ ЕВИДЕНТИРАНА
Грађевинска површина m²:	ПОВРШИНА НИЈЕ ЕВИДЕНТИРАНА
Начин коришћења и назив објекта:	ОБЈЕКАТ ЗА ПРОИЗВОДЊА КАМЕНА, ШЉУНКА, ПЕСКА И ГРАЂЕВИНСКОГ МАТЕРИЈАЛА-СТОЛАРСКА РАДИОНИЦА И КАНЦЕЛАРИЈЕ
Правни статус објекта:	ОБЈЕКАТ ИМА ОДОБРЕЊЕ ЗА УПОТРЕБУ
Број етажа под земљом:	

Број етажа у приземљу:	1
Број етажа над земљом:	
Број етажа у поткровљу:	

Имаоци права на објекту

Назив:	"ЈЕЛЕН ДО" Д.О.О. ЈЕЛЕН ДО
Адреса:	ЈЕЛЕН ДО,
Матични број лица:	0000007219784
Врста права:	СВОЈИНА
Облик својине:	ПРИВАТНА
Удео:	1/1

Терети на објекту - Г лист

*** Нема терета ***

Напомена (терет објекта)

*** Нема напомене ***

* Извод из базе података катастра непокретности.

НАПОМЕНА: Сходно члану 18. Закона о републичким административним таксама и члану 6. Уредбе о условима издавања извода из листа непокретности и листа вода из ГКИС-а, без накнаде се издаје извод из листа непокретности: органима, организацијама и институцијама Републике Србије, аутономних покрајина, односно јединица локалне самоуправе, организацијама обавезног социјалног осигурања, установама основаних од стране Републике Србије, аутономних покрајина, односно јединица локалне самоуправе, Црквама и верским заједницама, Црвеном крсту Србије, дипломатско-конзуларним представништвима страних држава, под условом узајамности, јавним бележницима и геодетским организацијама, и исти са дигитално преузимају преко сервисне магистрале државних органа и електронских сервиса РГЗ-а.

Република Србија
Републички геодетски завод
Геодетско-катастарски информациони систем

*** Број листа непокретности: 73**

katastar.rgz.gov.rs/eKatastar | 24.05.2023. 07:36:10 Број захтева: 951-6-145-9514/2023

Подаци катастра непокретности

Подаци о непокретности	**2afc8eb5-6af2-44d8-9c9c-7514feb5b301**
Матични број општине:	70955
Општина:	ПОЖЕГА
Матични број катастарске општине:	743429
Катастарска општина:	ЈЕЛЕН ДО
Датум ажурности:	23.05.2023. 13:51
Служба:	ПОЖЕГА
Извор података:	ПОЖЕГА, ЈЕ

1. Подаци о парцели - А лист

Потес / Улица:	АЈДАРОВИНА
Број парцеле:	55/1
Површина m²:	94096
Број листа непокретности:	73

Подаци о делу парцеле

Број дела:	25
Врста земљишта:	ОСТАЛО ЗЕМЉИШТЕ
Култура:	ЗЕМЉИШТЕ ПОД ЗГРАДОМ И ДРУГИМ ОБЈЕКТОМ
Површина m²:	66

Имаоци права на парцели - Б лист

Назив:	"ЈЕЛЕН ДО" Д.О.О. ЈЕЛЕН ДО
Адреса:	ЈЕЛЕН ДО,
Матични број лица:	0000007219784
Врста права:	СВОЈИНА
Облик својине:	ПРИВАТНА
Удео:	1/1

Терети на парцели - Г лист

*** Нема терета ***

Напомена (терет парцела)

*** Нема напомене ***

2. Подаци о зградама и другим грађевинским објектима - В1 лист

Број објекта:	25
Назив улице:	АЈДУКОВАЦ
Кућни број:	
Кућни подброј:	
Површина m²:	66
Корисна површина m²:	ПОВРШИНА НИЈЕ ЕВИДЕНТИРАНА
Грађевинска површина m²:	ПОВРШИНА НИЈЕ ЕВИДЕНТИРАНА
Начин коришћења и назив објекта:	ОБЈЕКАТ ЗА ПРОИЗВОДЊА КАМЕНА, ШЉУНКА, ПЕСКА И ГРАЂЕВИНСКОГ МАТЕРИЈАЛА-КОВАЧКА РАДИОНИЦА
Правни статус објекта:	ОБЈЕКАТ ИМА ОДОБРЕЊЕ ЗА УПОТРЕБУ
Број етажа под земљом:	

Број етажа у приземљу:	1
Број етажа над земљом:	
Број етажа у поткровљу:	

Имаоци права на објекту

Назив:	"ЈЕЛЕН ДО" Д.О.О. ЈЕЛЕН ДО
Адреса:	ЈЕЛЕН ДО,
Матични број лица:	0000007219784
Врста права:	СВОЈИНА
Облик својине:	ПРИВАТНА
Удео:	1/1

Терети на објекту - Г лист

*** Нема терета ***

Напомена (терет објекта)

*** Нема напомене ***

* Извод из базе података катастра непокретности.

НАПОМЕНА: Сходно члану 18. Закона о републичким административним таксама и члану 6. Уредбе о условима издавања извода из листа непокретности и листа вода из ГКИС-а, без накнаде се издаје извод из листа непокретности: органима, организацијама и институцијама Републике Србије, аутономних покрајина, односно јединица локалне самоуправе, организацијама обавезног социјалног осигурања, установама основаних од стране Републике Србије, аутономних покрајина, односно јединица локалне самоуправе, Црквама и верским заједницама, Црвеном крсту Србије, дипломатско-конзуларним представништвима страних држава, под условом узајамности, јавним бележницима и геодетским организацијама, и исти се дигитално преузимају преко сервисне магистрале државних органа и електронских сервиса РГЗ-а.

Република Србија
Републички геодетски завод
Геодетско-катастарски информациони систем

*** Број листа непокретности: 73**

katastar.rgz.gov.rs/eKatastar | 24.05.2023. 07:36:31 Број захтева: **951-6-145-9514/2023**

Подаци катастра непокретности

Подаци о непокретности	**deba0c80-9b76-4ee5-baae-3fbbd63dd904**
Матични број општине:	70955
Општина:	ПОЖЕГА
Матични број катастарске општине:	743429
Катастарска општина:	ЈЕЛЕН ДО
Датум ажурности:	23.05.2023. 13:51
Служба:	ПОЖЕГА
Извор података:	ПОЖЕГА, ЈЕ

1. Подаци о парцели - А лист

Потес / Улица:	АЈДАРОВИНА
Број парцеле:	55/1
Површина m²:	94096
Број листа непокретности:	73

Подаци о делу парцеле

Број дела:	26
Врста земљишта:	ОСТАЛО ЗЕМЉИШТЕ
Култура:	ЗЕМЉИШТЕ ПОД ЗГРАДОМ И ДРУГИМ ОБЈЕКТОМ
Површина m²:	62

Имаоци права на парцели - Б лист

Назив:	"ЈЕЛЕН ДО" Д.О.О. ЈЕЛЕН ДО
Адреса:	ЈЕЛЕН ДО,
Матични број лица:	0000007219784
Врста права:	СВОЈИНА
Облик својине:	ПРИВАТНА
Удео:	1/1

Терети на парцели - Г лист

*** Нема терета ***

Напомена (терет парцела)

*** Нема напомене ***

2. Подаци о зградама и другим грађевинским објектима - В1 лист

Број објекта:	26
Назив улице:	АЈДУКОВАЦ
Кућни број:	
Кућни подброј:	
Површина m²:	62
Корисна површина m²:	ПОВРШИНА НИЈЕ ЕВИДЕНТИРАНА
Грађевинска површина m²:	ПОВРШИНА НИЈЕ ЕВИДЕНТИРАНА
Начин коришћења и назив објекта:	ОСТАЛЕ ЗГРАДЕ-ЕЛЕКТРОНСКА КОЛСКА ВАГА
Правни статус објекта:	ОБЈЕКАТ ИМА ОДОБРЕЊЕ ЗА УПОТРЕБУ
Број етажа под земљом:	
Број етажа у приземљу:	1

Број етажа над земљом:

Број етажа у поткровљу:

Имаоци права на објекту

Назив:	"ЈЕЛЕН ДО" Д.О.О. ЈЕЛЕН ДО
Адреса:	ЈЕЛЕН ДО,
Матични број лица:	0000007219784
Врста права:	СВОЈИНА
Облик својине:	ПРИВАТНА
Удео:	1/1

Терети на објекту - Г лист

*** Нема терета ***

Напомена (терет објекта)

*** Нема напомене ***

* Извод из базе података катастра непокретности.

НАПОМЕНА: Сходно члану 18. Закона о републичким административним таксама и члану 6. Уредбе о условима издавања извода из листа непокретности и листа вода из ГКИС-а, без накнаде се издаје извод из листа непокретности: органима, организацијама и институцијама Републике Србије, аутономних покрајина, односно јединица локалне самоуправе, организацијама обавезног социјалног осигурања, установама основаних од стране Републике Србије, аутономних покрајина, односно јединица локалне самоуправе, Црквама и верским заједницама, Црвеном крсту Србије, дипломатско-конзуларним представништвима страних држава, под условом узајамности, јавним бележницима и геодетским организацијама, и исти се дигитално преузимају преко сервисне магистрале државних органа и електронских сервиса РГЗ-а.

Република Србија
Републички геодетски завод
Геодетско-катастарски информациони систем

*** Број листа непокретности: 73**

katastar.rgz.gov.rs/eKatastar | 24.05.2023. 07:36:54 Број захтева: **951-6-145-9514/2023**

Подаци катастра непокретности

Подаци о непокретности	**4e144f9e-47a4-4413-8c9(-c7d64f791a2e**
Матични број општине:	70955
Општина:	ПОЖЕГА
Матични број катастарске општине:	743429
Катастарска општина:	ЈЕЛЕН ДО
Датум ажурности:	23.05.2023. 13:51
Служба:	ПОЖЕГА
Извор података:	ПОЖЕГА, ЈЕ

1. Подаци о парцели - А лист

Потес / Улица:	АЈДАРОВИНА
Број парцеле:	55/1
Површина m²:	94096
Број листа непокретности:	73

Подаци о делу парцеле

Број дела:	27
Врста земљишта:	ОСТАЛО ЗЕМЉИШТЕ
Култура:	ЗЕМЉИШТЕ ПОД ЗГРАДОМ И ДРУГИМ ОБЈЕКТОМ
Површина m²:	83

Имаоци права на парцели - Б лист

Назив:	"ЈЕЛЕН ДО" Д.О.О. ЈЕЛЕН ДО
Адреса:	ЈЕЛЕН ДО,
Матични број лица:	0000007219784
Врста права:	СВОЈИНА
Облик својине:	ПРИВАТНА
Удео:	1/1

Терети на парцели - Г лист

*** Нема терета ***

Напомена (терет парцела)

*** Нема напомене ***

2. Подаци о зградама и другим грађевинским објектима - В1 лист

Број објекта:	27
Назив улице:	АЈДУКОВАЦ
Кућни број:	
Кућни подброј:	
Површина m²:	83
Корисна површина m²:	ПОВРШИНА НИЈЕ ЕВИДЕНТИРАНА
Грађевинска површина m²:	ПОВРШИНА НИЈЕ ЕВИДЕНТИРАНА
Начин коришћења и назив објекта:	ОСТАЛЕ ЗГРАДЕ-ПРАТЕЋИ ОБЈЕКАТ УЗ ВАГУ
Правни статус објекта:	ОБЈЕКАТ ИМА ОДОБРЕЊЕ ЗА УПОТРЕБУ
Број етажа под земљом:	1
Број етажа у приземљу:	1

Број етажа над земљом:

Број етажа у поткровљу:

Имаоци права на објекту

Назив:	"ЈЕЛЕН ДО" Д.О.О. ЈЕЛЕН ДО
Адреса:	ЈЕЛЕН ДО,
Матични број лица:	0000007219784
Врста права:	СВОЈИНА
Облик својине:	ПРИВАТНА
Удео:	1/1

Терети на објекту - Г лист

*** Нема терета ***

Напомена (терет објекта)

*** Нема напомене ***

* Извод из базе података катастра непокретности.

НАПОМЕНА: Сходно члану 18. Закона о републичким административним таксама и члану 6. Уредбе о условима издавања извода из листа непокретности и листа вода из ГКИС-а, без накнаде се издаје извод из листа непокретности: органима, организацијама и институцијама Републике Србије, аутономних покрајина, односно јединица локалне самоуправе, организацијама обавезног социјалног осигурања, установама основаних од стране Републике Србије, аутономних покрајина, односно јединица локалне самоуправе, Црквама и верским заједницама, Црвеном крсту Србије, дипломатско-конзуларним представништвима страних држава, под условом узајамности, јавним бележницима и геодетским организацијама, и исти се дигитално преузимају преко сервисне магистрале државних органа и електронских сервиса РГЗ-а.

Република Србија
Републички геодетски завод
Геодетско-катастарски информациони систем

*** Број листа непокретности: 73**

katastar.rgz.gov.rs/eKatastar | 24.05.2023. 07:37:12 Број захтева: **951-6-145-9514/2023**

Подаци катастра непокретности

Подаци о непокретности	**7c284d0b-a16c-4df8-b84e-5191778022d83**
Матични број општине:	70955
Општина:	ПОЖЕГА
Матични број катастарске општине:	743429
Катастарска општина:	ЈЕЛЕН ДО
Датум ажурности:	23.05.2023. 13:51
Служба:	ПОЖЕГА
Извор података:	ПОЖЕГА, ЈЕ

1. Подаци о парцели – А лист

Потес / Улица:	АЈДАРОВИНА
Број парцеле:	55/1
Површина m²:	94096
Број листа непокретности:	73

Подаци о делу парцеле

Број дела:	28
Врста земљишта:	ОСТАЛО ЗЕМЉИШТЕ
Култура:	ЗЕМЉИШТЕ ПОД ЗГРАДОМ И ДРУГИМ ОБЈЕКТОМ
Површина m²:	39

Имаоци права на парцели - Б лист

Назив:	"ЈЕЛЕН ДО" Д.О.О. ЈЕЛЕН ДО
Адреса:	ЈЕЛЕН ДО,
Матични број лица:	0000007219784
Врста права:	СВОЈИНА
Облик својине:	ПРИВАТНА
Удео:	1/1

Терети на парцели - Г лист

*** Нема терета ***

Напомена (терет парцела)

*** Нема напомене ***

2. Подаци о зградама и другим грађевинским објектима - В1 лист

Број објекта:	28
Назив улице:	АЈДУКОВАЦ
Кућни број:	
Кућни подброј:	
Површина m²:	39
Корисна површина m²:	ПОВРШИНА НИЈЕ ЕВИДЕНТИРАНА
Грађевинска површина m²:	ПОВРШИНА НИЈЕ ЕВИДЕНТИРАНА
Начин коришћења и назив објекта:	ОБЈЕКАТ ЗА ПРОИЗВОДЊА КАМЕНА, ШЉУНКА, ПЕСКА И ГРАЂЕВИНСКОГ МАТЕРИЈАЛА-КОМАНДНА ЗГРАДА КРЕЧАНЕ БРОЈ 4
Правни статус објекта:	ОБЈЕКАТ ИЗГРАЂЕН БЕЗ ОДОБРЕЊА ЗА ГРАДЊУ
Број етажа под земљом:	

Број етажа у приземљу:	1
Број етажа над земљом:	
Број етажа у поткровљу:	

Имаоци права на објекту

Назив:	"ЈЕЛЕН ДО" Д.О.О. ЈЕЛЕН ДО
Адреса:	ЈЕЛЕН ДО,
Матични број лица:	0000007219784
Врста права:	СВОЈИНА
Облик својине:	ПРИВАТНА
Удео:	1/1

Терети на објекту - Г лист

Врста терета:	ОБЈЕКАТ ИЗГРАЂЕН БЕЗ ДОЗВОЛЕ
Датум уписа:	11.02.2010.
Трајање терета:	
Датум брисања:	
Опис терета:	

Напомена (терет објекта)

Датум:	19.05.2023.
Број предмета:	952-02-7-145-3302/2023
Опис:	ЗАБЕЛЕЖБА ДА ЈЕ ПОКРЕНУТ ПОСТУПАК ЗА УПИС ГРАЂЕВИН.ДОЗВОЛЕ 03 БР.351-219/90 (ЈЕЛЕН ДО ДОО)

* Извод из базе података катастра непокретности.

НАПОМЕНА: Сходно члану 18. Закона о републичким административним таксама и члану 6. Уредбе о условима издавања извода из листа непокретности и листа вода из ГКИС-а, без накнаде се издаје извод из листа непокретности: органима, организацијама и институцијама Републике Србије, аутономних покрајина, односно јединица локалне самоуправе, организацијама обавезног социјалног осигурања, установама основаних од стране Републике Србије, аутономних покрајина, односно јединица локалне самоуправе, Црквама и верским заједницама, Црвеном крсту Србије, дипломатско-конзуларним представништвима страних држава, под условом узајамности, јавним бележницима и геодетским организацијама, и исти се дигитално преузимају преко сервисне магистрале државних органа и електронских сервиса РГЗ-а.

Република Србија
Републички геодетски завод
Геодетско-катастарски информациони систем

*** Број листа непокретности: 73**

katastar.rgz.gov.rs/eKatastar | 24.05.2023. 07:37:28 Број захтева: **951-6-145-9514/2023**

Подаци катастра непокретности

Подаци о непокретности	**d3bd89e2-8345-4397-9f41-925be5701db9**
Матични број општине:	70955
Општина:	ПОЖЕГА
Матични број катастарске општине:	743429
Катастарска општина:	ЈЕЛЕН ДО
Датум ажурности:	23.05.2023. 13:51
Служба:	ПОЖЕГА
Извор података:	ПОЖЕГА, ЈЕ

1. Подаци о парцели - А лист

Потес / Улица:	АЈДАРОВИНА
Број парцеле:	55/1
Површина m²:	94096
Број листа непокретности:	73

Подаци о делу парцеле

Број дела:	29
Врста земљишта:	ОСТАЛО ЗЕМЉИШТЕ
Култура:	ЗЕМЉИШТЕ ПОД ЗГРАДОМ И ДРУГИМ ОБЈЕКТОМ
Површина m²:	150

Имаоци права на парцели - Б лист

Назив:	"ЈЕЛЕН ДО" Д.О.О. ЈЕЛЕН ДО
Адреса:	ЈЕЛЕН ДО,
Матични број лица:	0000007219784
Врста права:	СВОЈИНА
Облик својине:	ПРИВАТНА
Удео:	1/1

Терети на парцели - Г лист

*** Нема терета ***

Напомена (терет парцела)

*** Нема напомене ***

2. Подаци о зградама и другим грађевинским објектима - В1 лист

Број објекта:	29
Назив улице:	АЈДУКОВАЦ
Кућни број:	
Кућни подброј:	
Површина m²:	150
Корисна површина m²:	ПОВРШИНА НИЈЕ ЕВИДЕНТИРАНА
Грађевинска површина m²:	ПОВРШИНА НИЈЕ ЕВИДЕНТИРАНА
Начин коришћења и назив објекта:	ОБЈЕКАТ ЗА ПРОИЗВОДЊА КАМЕНА, ШЉУНКА, ПЕСКА И ГРАЂЕВИНСКОГ МАТЕРИЈАЛА-КРЕЧАНА БРОЈ 4, Ф-4
Правни статус објекта:	ОБЈЕКАТ ИЗГРАЂЕН БЕЗ ОДОБРЕЊА ЗА ГРАДЊУ
Број етажа под земљом:	

Број етажа у приземљу:	1
Број етажа над земљом:	
Број етажа у поткровљу:	

Имаоци права на објекту

Назив:	"ЈЕЛЕН ДО" Д.О.О. ЈЕЛЕН ДО
Адреса:	ЈЕЛЕН ДО,
Матични број лица:	0000007219784
Врста права:	СВОЈИНА
Облик својине:	ПРИВАТНА
Удео:	1/1

Терети на објекту - Г лист

Врста терета:	ОБЈЕКАТ ИЗГРАЂЕН БЕЗ ДОЗВОЛЕ
Датум уписа:	11.02.2010.
Трајање терета:	
Датум брисања:	
Опис терета:	

Напомена (терет објекта)

Датум:	19.05.2023.
Број предмета:	952-02-7-145-3302/2023
Опис:	ЗАБЕЛЕЖБА ДА ЈЕ ПОКРЕНУТ ПОСТУПАК ЗА УПИС ГРАЂЕВИН.ДОЗВОЛЕ 03 БР.351-219/90 (ЈЕЛЕН ДО ДОО)

* Извод из базе података катастра непокретности.

НАПОМЕНА: Сходно члану 18. Закона о републичким административним таксама и члану 6. Уредбе о условима издавања извода из листа непокретности и листа вода из ГКИС-а, без накнаде се издаје извод из листа непокретности: органима, организацијама и институцијама Републике Србије, аутономних покрајина, односно јединица локалне самоуправе, организацијама обавезног социјалног осигурања, установама основаних од стране Републике Србије, аутономних покрајина, односно јединица локалне самоуправе, Црквама и верским заједницама, Црвеном крсту Србије, дипломатско-конзуларним представништвима страних држава, под условом узајамности, јавним бележницима и геодетским организацијама, и исти се дигитално преузимају преко сервисне магистрале државних органа и електронских сервиса РГЗ-а.

Република Србија
Републички геодетски завод
Геодетско-катастарски информациони систем

*** Број листа непокретности: 73**

katastar.rgz.gov.rs/eKatastar | 24.05.2023. 07:37:49 Број захтева: **951-6-145-9514/2023**

Подаци катастра непокретности

Подаци о непокретности	**4fef9504-cd27-4c87-bf42-26b9a5969056**
Матични број општине:	70955
Општина:	ПОЖЕГА
Матични број катастарске општине:	743429
Катастарска општина:	ЈЕЛЕН ДО
Датум ажурности:	23.05.2023. 13:51
Служба:	ПОЖЕГА
Извор података:	ПОЖЕГА, ЈЕ

1. Подаци о парцели - А лист

Потес / Улица:	АЈДАРОВИНА
Број парцеле:	55/1
Површина m²:	94096
Број листа непокретности:	73

Подаци о делу парцеле

Број дела:	30
Врста земљишта:	ОСТАЛО ЗЕМЉИШТЕ
Култура:	ЗЕМЉИШТЕ ПОД ЗГРАДОМ И ДРУГИМ ОБЈЕКТОМ
Површина m²:	24

Имаоци права на парцели - Б лист

Назив:	"ЈЕЛЕН ДО" Д.О.О. ЈЕЛЕН ДО
Адреса:	ЈЕЛЕН ДО,
Матични број лица:	0000007219784
Врста права:	СВОЈИНА
Облик својине:	ПРИВАТНА
Удео:	1/1

Терети на парцели - Г лист

*** Нема терета ***

Напомена (терет парцела)

*** Нема напомене ***

2. Подаци о зградама и другим грађевинским објектима - В1 лист

Број објекта:	30
Назив улице:	АЈДУКОВАЦ
Кућни број:	
Кућни подброј:	
Површина m²:	24
Корисна површина m²:	ПОВРШИНА НИЈЕ ЕВИДЕНТИРАНА
Грађевинска површина m²:	ПОВРШИНА НИЈЕ ЕВИДЕНТИРАНА
Начин коришћења и назив објекта:	ТРАФО СТАНИЦА
Правни статус објекта:	ОБЈЕКАТ ИМА ОДОБРЕЊЕ ЗА УПОТРЕБУ
Број етажа под земљом:	
Број етажа у приземљу:	1

Број етажа над земљом:

Број етажа у поткровљу:

Имаоци права на објекту

Назив:	"ЈЕЛЕН ДО" Д.О.О. ЈЕЛЕН ДО
Адреса:	ЈЕЛЕН ДО,
Матични број лица:	0000007219784
Врста права:	СВОЈИНА
Облик својине:	ПРИВАТНА
Удео:	1/1

Терети на објекту - Г лист

*** Нема терета ***

Напомена (терет објекта)

*** Нема напомене ***

* Извод из базе података катастра непокретности.

НАПОМЕНА: Сходно члану 18. Закона о републичким административним таксама и члану 6. Уредбе о условима издавања извода из листа непокретности и листа вода из ГКИС-а, без накнаде се издаје извод из листа непокретности: органима, организацијама и институцијама Републике Србије, аутономних покрајина, односно јединица локалне самоуправе, организацијама обавезног социјалног осигурања, установама основаних од стране Републике Србије, аутономних покрајина, односно јединица локалне самоуправе, Црквама и верским заједницама, Црвеном крсту Србије, дипломатско-конзуларним представништвима страних држава, под условом узајамности, јавним бележницима и геодетским организацијама, и исти се дигитално преузимају преко сервисне магистрале државних органа и електронских сервиса РГЗ-а.

Република Србија
Републички геодетски завод
Геодетско-катастарски информациони систем

*** Број листа непокретности: 73**

katastar.rgz.gov.rs/eKatastar | 24.05.2023. 07:38:07 Број захтева: **951-6-145-9514/2023**

Подаци катастра непокретности

Подаци о непокретности	f7cdc84a-1307-4338-8cf7-a5070d336d28
Матични број општина:	70955
Општина:	ПОЖЕГА
Матични број катастарске општине:	743429
Катастарска општина:	ЈЕЛЕН ДО
Датум ажурности:	23.05.2023. 13:51
Служба:	ПОЖЕГА
Извор података:	ПОЖЕГА, ЈЕ

1. Подаци о парцели - А лист

Потес / Улица:	АЈДАРОВИНА
Број парцеле:	55/1
Површина m²:	94096
Број листа непокретности:	73

Подаци о делу парцеле

Број дела:	31
Врста земљишта:	ОСТАЛО ЗЕМЉИШТЕ
Култура:	ЗЕМЉИШТЕ ПОД ЗГРАДОМ И ДРУГИМ ОБЈЕКТОМ
Површина m²:	66

Имаоци права на парцели - Б лист

Назив:	"ЈЕЛЕН ДО" Д.О.О. ЈЕЛЕН ДО
Адреса:	ЈЕЛЕН ДО,
Матични број лица:	0000007219784
Врста права:	СВОЈИНА
Облик својине:	ПРИВАТНА
Удео:	1/1

Терети на парцели - Г лист

*** Нема терета ***

Напомена (терет парцела)

*** Нема напомене ***

2. Подаци о зградама и другим грађевинским објектима - В1 лист

Број објекта:	31
Назив улице:	АЈДУКОВАЦ
Кућни број:	
Кућни подброј:	
Површина m²:	66
Корисна површина m²:	ПОВРШИНА НИЈЕ ЕВИДЕНТИРАНА
Грађевинска површина m²:	ПОВРШИНА НИЈЕ ЕВИДЕНТИРАНА
Начин коришћења и назив објекта:	ОБЈЕКАТ ЗА ПРОИЗВОДЊА КАМЕНА, ШЉУНКА, ПЕСКА И ГРАЂЕВИНСКОГ МАТЕРИЈАЛА-ПОСТРОЈЕЊЕ ДУВАЉКИ
Правни статус објекта:	ОБЈЕКАТ ИЗГРАЂЕН БЕЗ ОДОБРЕЊА ЗА ГРАДЊУ
Број етажа под земљом:	

Број етажа у приземљу:	1
Број етажа над земљом:	
Број етажа у поткровљу:	

Имаоци права на објекту

Назив:	"ЈЕЛЕН ДО" Д.О.О. ЈЕЛЕН ДО
Адреса:	ЈЕЛЕН ДО,
Матични број лица:	0000007219784
Врста права:	СВОЈИНА
Облик својине:	ПРИВАТНА
Удео:	1/1

Терети на објекту - Г лист

Врста терета:	ОБЈЕКАТ ИЗГРАЂЕН БЕЗ ДОЗВОЛЕ
Датум уписа:	11.02.2010.
Трајање терета:	
Датум брисања:	
Опис терета:	

Напомена (терет објекта)

Датум:	19.05.2023.
Број предмета:	952-02-7-145-3302/2023
Опис:	ЗАБЕЛЕЖБА ДА ЈЕ ПОКРЕНУТ ПОСТУПАК ЗА УПИС ГРАЂЕВИН.ДОЗВОЛЕ 03 БР.351-219/90 (ЈЕЛЕН ДО ДОО)

* Извод из базе података катастра непокретности.

НАПОМЕНА: Сходно члану 18. Закона о републичким административним таксама и члану 6. Уредбе о условима издавања извода из листа непокретности и листа вода из ГКИС-а, без накнаде се издаје извод из листа непокретности: органима, организацијама и институцијама Републике Србије, аутономних покрајина, односно јединица локалне самоуправе, организацијама обавезног социјалног осигурања, установама основаних од стране Републике Србије, аутономних покрајина, односно јединица локалне самоуправе, Црквама и верским заједницама, Црвеном крсту Србије, дипломатско-конзуларним представништвима страних држава, под условом узајамности, јавним бележницима и геодетским организацијама, и исти се дигитално преузимају преко сервисне магистрале државних органа и електронских сервиса РГЗ-а.

Република Србија
Републички геодетски завод
Геодетско-катастарски информациони систем

*** Број листа непокретности: 73**

katastar.rgz.gov.rs/eKatastar | 24.05.2023. 07:38:35 Број захтева: **951-6-145-9514/2023**

Подаци катастра непокретности

Подаци о непокретности	**6d4c239e-b48a-4c4c-b4e7-7ecbe1dbe7f3**
Матични број општине:	70955
Општина:	ПОЖЕГА
Матични број катастарске општине:	743429
Катастарска општина:	ЈЕЛЕН ДО
Датум ажурности:	23.05.2023. 13:51
Служба:	ПОЖЕГА
Извор података:	ПОЖЕГА, ЈЕ

1. Подаци о парцели - А лист

Потес / Улица:	АЈДАРОВИНА
Број парцеле:	55/1
Површина m²:	94096
Број листа непокретности:	73

Подаци о делу парцеле

Број дела:	32
Врста земљишта:	ОСТАЛО ЗЕМЉИШТЕ
Култура:	ЗЕМЉИШТЕ ПОД ЗГРАДОМ И ДРУГИМ ОБЈЕКТОМ
Површина m²:	20

Имаоци права на парцели - Б лист

Назив:	"ЈЕЛЕН ДО" Д.О.О. ЈЕЛЕН ДО
Адреса:	ЈЕЛЕН ДО,
Матични број лица:	0000007219784
Врста права:	СВОЈИНА
Облик својине:	ПРИВАТНА
Удео:	1/1

Терети на парцели - Г лист

*** Нема терета ***

Напомена (терет парцела)

*** Нема напомене ***

2. Подаци о зградама и другим грађевинским објектима - В1 лист

Број објекта:	32
Назив улице:	АЈДУКОВАЦ
Кућни број:	
Кућни подброј:	
Површина m²:	20
Корисна површина m²:	ПОВРШИНА НИЈЕ ЕВИДЕНТИРАНА
Грађевинска површина m²:	ПОВРШИНА НИЈЕ ЕВИДЕНТИРАНА
Начин коришћења и назив објекта:	ОБЈЕКАТ ЗА ПРОИЗВОДЊА КАМЕНА, ШЉУНКА, ПЕСКА И ГРАЂЕВИНСКОГ МАТЕРИЈАЛА-КОМПРЕСОРСКА СТАНИЦА
Правни статус објекта:	ОБЈЕКАТ ИЗГРАЂЕН БЕЗ ОДОБРЕЊА ЗА ГРАДЊУ
Број етажа под земљом:	

Број етажа у приземљу:	1
Број етажа над земљом:	
Број етажа у поткровљу:	

Имаоци права на објекту

Назив:	"ЈЕЛЕН ДО" Д.О.О. ЈЕЛЕН ДО
Адреса:	ЈЕЛЕН ДО,
Матични број лица:	0000007219784
Врста права:	СВОЈИНА
Облик својине:	ПРИВАТНА
Удео:	1/1

Терети на објекту - Г лист

Врста терета:	ОБЈЕКАТ ИЗГРАЂЕН БЕЗ ДОЗВОЛЕ
Датум уписа:	11.02.2010.
Трајање терета:	
Датум брисања:	
Опис терета:	

Напомена (терет објекта)

Датум:	19.05.2023.
Број предмета:	952-02-7-145-3302/2023
Опис:	ЗАБЕЛЕЖБА ДА ЈЕ ПОКРЕНУТ ПОСТУПАК ЗА УПИС ГРАЂЕВИН.ДОЗВОЛЕ 03 БР.351-219/90 (ЈЕЛЕН ДО ДОО)

* Извод из базе података катастра непокретности.

НАПОМЕНА: Сходно члану 18. Закона о републичким административним таксама и члану 6. Уредбе о условима издавања извода из листа непокретности и листа вода из ГКИС-а, без накнаде се издаје извод из листа непокретности: органима, организацијама и институцијама Републике Србије, аутономних покрајина, односно јединица локалне самоуправе, организацијама обавезног социјалног осигурања, установама основаних од стране Републике Србије, аутономних покрајина, односно јединица локалне самоуправе, Црквама и верским заједницама, Црвеном крсту Србије, дипломатско-конзуларним представништвима страних држава, под условом узајамности, јавним бележницима и геодетским организацијама, и исти се дигитално преузимају преко сервисне магистрале државних органа и електронских сервиса РГЗ-а.

Република Србија
Републички геодетски завод
Геодетско-катастарски информациони систем

*** Број листа непокретности: 73**

katastar.rgz.gov.rs/eKatastar | 24.05.2023. 07:38:55 Број захтева: **951-6-145-9514/2023**

Подаци катастра непокретности

Подаци о непокретности	**5e718021-5086-4b41-852e-fd06c9ad5af2**
Матични број општине:	70955
Општина:	ПОЖЕГА
Матични број катастарске општине:	743429
Катастарска општина:	ЈЕЛЕН ДО
Датум ажурности:	23.05.2023. 13:51
Служба:	ПОЖЕГА
Извор података:	ПОЖЕГА, ЈЕ

1. Подаци о парцели – А лист

Потес / Улица:	АЈДАРОВИНА
Број парцеле:	55/1
Површина m²:	94096
Број листа непокретности:	73

Подаци о делу парцеле

Број дела:	33
Врста земљишта:	ОСТАЛО ЗЕМЉИШТЕ
Култура:	ОСТАЛО ВЕШТАЧКИ СТВОРЕНО НЕПЛОДНО ЗЕМЉИШТЕ
Површина m²:	87787

Имаоци права на парцели – Б лист

Назив:	"ЈЕЛЕН ДО" Д.О.О. ЈЕЛЕН ДО
Адреса:	ЈЕЛЕН ДО,
Матични број лица:	0000007219784
Врста права:	СВОЈИНА
Облик својине:	ПРИВАТНА
Удео:	1/1

Терети на парцели – Г лист

*** Нема терета ***

Напомена (терет парцела)

*** Нема напомене ***

* Извод из базе података катастра непокретности.

НАПОМЕНА: Сходно члану 18. Закона о републичким административним таксама и члану 6. Уредбе о условима издавања извода из листа непокретности и листа вода из ГКИС-а, без накнаде се издаје извод из листа непокретности: органима, организацијама и институцијама Републике Србије, аутономних покрајина, односно јединица локалне самоуправе, организацијама обавезног социјалног осигурања, установама основаних од стране Републике Србије, аутономних покрајина, односно јединица локалне самоуправе, Црквама и верским заједницама, Црвеном крсту Србија, дипломатско-конзуларним представништвима страних држава, под условом узајамности, јавним бележницима и геодетским организацијама, и исти се дигитално преузимају преко сервисне магистрале државних органа и електронских сервиса РГЗ-а.

Република Србија
Републички геодетски завод
Геодетско-катастарски информациони систем

*** Број листа непокретности: 73**

katastar.rgz.gov.rs/eKatastar | 24.05.2023. 07:49:56 Број захтева: **951-6-145-9514/2023**

Подаци катастра непокретности

Подаци о непокретности	**dd977f5c-eaeb-463c-ac58-8ba[illegible]7f4bd9**
Матични број општине:	70955
Општина:	ПОЖЕГА
Матични број катастарске општине:	743429
Катастарска општина:	ЈЕЛЕН ДО
Датум ажурности:	23.05.2023. 13:51
Служба:	ПОЖЕГА
Извор података:	ПОЖЕГА, ЈЕ

1. Подаци о парцели - А лист

Потес / Улица:	МАЈДАНСКА
Број парцеле:	306/1
Површина m²:	4071
Број листа непокретности:	73

Подаци о делу парцеле

Број дела:	1
Врста земљишта:	ОСТАЛО ЗЕМЉИШТЕ
Култура:	ЗЕМЉИШТЕ ПОД ЗГРАДОМ И ДРУГИМ ОБЈЕКТОМ
Површина m²:	153

Имаоци права на парцели - Б лист

Назив:	"ЈЕЛЕН ДО" Д.О.О. ЈЕЛЕН ДО
Адреса:	ЈЕЛЕН ДО,
Матични број лица:	0000007219784
Врста права:	СВОЈИНА
Облик својине:	ПРИВАТНА
Удео:	1/1

Терети на парцели - Г лист

*** Нема терета ***

Напомена (терет парцела)

*** Нема напомене ***

2. Подаци о зградама и другим грађевинским објектима - В1 лист

Број објекта:	1
Назив улице:	МАЈДАНСКА
Кућни број:	16
Кућни подброј:	
Површина m²:	153
Корисна површина m²:	ПОВРШИНА НИЈЕ ЕВИДЕНТИРАНА
Грађевинска површина m²:	ПОВРШИНА НИЈЕ ЕВИДЕНТИРАНА
Начин коришћења и назив објекта:	ПОСЛОВНА ЗГРАДА ЗА КОЈУ НИЈЕ УТВРЂЕНА ДЕЛАТНОСТ-СТАРА УПРАВНА ЗГРАДА
Правни статус објекта:	ОБЈЕКАТ ИЗГРАЂЕН ПРЕ ДОНОШЕЊА ПРОПИСА О ИЗГРАДЊИ ОБЈЕКТА
Број етажа под земљом:	

Број етажа у приземљу:

Број етажа над земљом:

Број етажа у поткровљу:

Имаоци права на објекту

Назив:	"ЈЕЛЕН ДО" Д.О.О. ЈЕЛЕН ДО
Адреса:	ЈЕЛЕН ДО,
Матични број лица:	0000007219784
Врста права:	СВОЈИНА
Облик својине:	ПРИВАТНА
Удео:	1/1

Терети на објекту - Г лист

*** Нема терета ***

Напомена (терет објекта)

*** Нема напомене ***

* Извод из базе података катастра непокретности.

НАПОМЕНА: Сходно члану 18. Закона о републичким административним таксама и члану 6. Уредбе о условима издавања извода из листа непокретности и листа вода из ГКИС-а, без накнаде се издаје извод из листа непокретности: органима, организацијама и институцијама Републике Србије, аутономних покрајина, односно јединица локалне самоуправе, организацијама обавезног социјалног осигурања, установама основаних од стране Републике Србије, аутономних покрајина, односно јединица локалне самоуправе, Црквама и верским заједницама, Црвеном крсту Србије, дипломатско-конзуларним представништвима страних држава, под условом узајамности, јавним бележницима и геодетским организацијама, и исти се дигитално преузимају преко сервисне магистрале државних органа и електронских сервиса РГЗ-а.

Република Србија
Републички геодетски завод
Геодетско-катастарски информациони систем

*** Број листа непокретности: 73**

katastar.rgz.gov.rs/eKatastar | 24.05.2023. 07:50:22 Број захтева: **951-6-145-9514/2023**

Подаци катастра непокретности

Подаци о непокретности	**6363cd3a-bf52-4013-951c-1185b0c3a20a**
Матични број општине:	70955
Општина:	ПОЖЕГА
Матични број катастарске општине:	743429
Катастарска општина:	ЈЕЛЕН ДО
Датум ажурности:	23.05.2023. 13:51
Служба:	ПОЖЕГА
Извор података:	ПОЖЕГА, ЈЕ

1. Подаци о парцели - А лист

Потес / Улица:	МАЈДАНСКА
Број парцеле:	306/1
Површина m²:	4071
Број листа непокретности:	73

Подаци о делу парцеле

Број дела:	2
Врста земљишта:	ОСТАЛО ЗЕМЉИШТЕ
Култура:	ЗЕМЉИШТЕ ПОД ЗГРАДОМ И ДРУГИМ ОБЈЕКТОМ
Површина m²:	143

Имаоци права на парцели - Б лист

Назив:	"ЈЕЛЕН ДО" Д.О.О. ЈЕЛЕН ДО
Адреса:	ЈЕЛЕН ДО,
Матични број лица:	0000007219784
Врста права:	СВОЈИНА
Облик својине:	ПРИВАТНА
Удео:	1/1

Терети на парцели - Г лист

*** Нема терета ***

Напомена (терет парцела)

*** Нема напомене ***

2. Подаци о зградама и другим грађевинским објектима - В1 лист

Број објекта:	2
Назив улице:	АЈДАРЕВИНА
Кућни број:	
Кућни подброј:	
Површина m²:	143
Корисна површина m²:	ПОВРШИНА НИЈЕ ЕВИДЕНТИРАНА
Грађевинска површина m²:	ПОВРШИНА НИЈЕ ЕВИДЕНТИРАНА
Начин коришћења и назив објекта:	ОБЈЕКАТ ЗА ПРОИЗВОДЊА КАМЕНА, ШЉУНКА, ПЕСКА И ГРАЂЕВИНСКОГ МАТЕРИЈАЛА-СТАРА УПРАВНА ЗГРАДА И МЕНЗА
Правни статус објекта:	ОБЈЕКАТ ИЗГРАЂЕН БЕЗ ОДОБРЕЊА ЗА ГРАДЊУ
Број етажа под земљом:	

Број етажа у приземљу:	1
Број етажа над земљом:	1
Број етажа у поткровљу:	

Имаоци права на објекту

Назив:	"ЈЕЛЕН ДО" Д.О.О. ЈЕЛЕН ДО
Адреса:	ЈЕЛЕН ДО,
Матични број лица:	0000007219784
Врста права:	СВОЈИНА
Облик својине:	ПРИВАТНА
Удео:	1/1

Терети на објекту - Г лист

Врста терета:	ОБЈЕКАТ ИЗГРАЂЕН БЕЗ ДОЗВОЛЕ
Датум уписа:	11.02.2010.
Трајање терета:	
Датум брисања:	
Опис терета:	

Напомена (терет објекта)

*** Нема напомене ***

* Извод из базе података катастра непокретности.

НАПОМЕНА: Сходно члану 18. Закона о републичким административним таксама и члану 6. Уредбе о условима издавања извода из листа непокретности и листа вода из ГКИС-а, без накнаде се издаје извод из листа непокретности: органима, организацијама и институцијама Републике Србије, аутономних покрајина, односно јединица локалне самоуправе, организацијама обавезног социјалног осигурања, установама основаних од стране Републике Србије, аутономних покрајина, односно јединица локалне самоуправе, Црквама и верским заједницама, Црвеном крсту Србије, дипломатско-конзуларним представништвима страних држава, под условом узајамности, јавним бележницима и геодетским организацијама, и исти се дигитално преузимају преко сервисне магистрале државних органа и електронских сервиса РГЗ-а.

Република Србија
Републички геодетски завод
Геодетско-катастарски информациони систем

*** Број листа непокретности: 73**

katastar.rgz.gov.rs/eKatastar | 24.05.2023. 07:50:42 Број захтева: **951-6-145-9514/2023**

Подаци катастра непокретности

Подаци о непокретности	**93c50664-2c71-483a-b7b0-e13379069294**
Матични број општине:	70955
Општина:	ПОЖЕГА
Матични број катастарске општине:	743429
Катастарска општина:	ЈЕЛЕН ДО
Датум ажурности:	23.05.2023. 13:51
Служба:	ПОЖЕГА
Извор података:	ПОЖЕГА, ЈЕ

1. Подаци о парцели - А лист

Потес / Улица:	МАЈДАНСКА
Број парцеле:	306/1
Површина m²:	4071
Број листа непокретности:	73

Подаци о делу парцеле

Број дела:	3
Врста земљишта:	ОСТАЛО ЗЕМЉИШТЕ
Култура:	ЗЕМЉИШТЕ ПОД ЗГРАДОМ И ДРУГИМ ОБЈЕКТОМ
Површина m²:	229

Имаоци права на парцели - Б лист

Назив:	"ЈЕЛЕН ДО" Д.О.О. ЈЕЛЕН ДО
Адреса:	ЈЕЛЕН ДО,
Матични број лица:	0000007219784
Врста права:	СВОЈИНА
Облик својине:	ПРИВАТНА
Удео:	1/1

Терети на парцели - Г лист

*** Нема терета ***

Напомена (терет парцела)

*** Нема напомене ***

2. Подаци о зградама и другим грађевинским објектима - В1 лист

Број објекта:	3
Назив улице:	АЈДАРЕВИНА
Кућни број:	
Кућни подброј:	
Површина m²:	229
Корисна површина m²:	ПОВРШИНА НИЈЕ ЕВИДЕНТИРАНА
Грађевинска површина m²:	ПОВРШИНА НИЈЕ ЕВИДЕНТИРАНА
Начин коришћења и назив објекта:	ОБЈЕКАТ ЗА ПРОИЗВОДЊА КАМЕНА, ШЉУНКА, ПЕСКА И ГРАЂЕВИНСКОГ МАТЕРИЈАЛА-РЕСТОРАН И КУХИЊА
Правни статус објекта:	ОБЈЕКАТ ИЗГРАЂЕН БЕЗ ОДОБРЕЊА ЗА ГРАДЊУ
Број етажа под земљом:	

Број етажа у приземљу:	1
Број етажа над земљом:	
Број етажа у поткровљу:	

Имаоци права на објекту

Назив:	"ЈЕЛЕН ДО" Д.О.О. ЈЕЛЕН ДО
Адреса:	ЈЕЛЕН ДО,
Матични број лица:	0000007219784
Врста права:	СВОЈИНА
Облик својине:	ПРИВАТНА
Удео:	1/1

Терети на објекту - Г лист

Врста терета:	ОБЈЕКАТ ИЗГРАЂЕН БЕЗ ДОЗВОЛЕ
Датум уписа:	11.02.2010.
Трајање терета:	
Датум брисања:	
Опис терета:	

Напомена (терет објекта)

*** Нема напомене ***

* Извод из базе података катастра непокретности.

НАПОМЕНА: Сходно члану 18. Закона о републичким административним таксама и члану 6. Уредбе о условима издавања извода из листа непокретности и листа вода из ГКИС-а, без накнаде се издаје извод из листа непокретности: органима, организацијама и институцијама Републике Србије, аутономних покрајина, односно јединица локалне самоуправе, организацијама обавезног социјалног осигурања, установама основаних од стране Републике Србије, аутономних покрајина, односно јединица локалне самоуправе, Црквама и верским заједницама, Црвеном крсту Србије, дипломатско-конзуларним представништвима страних држава, под условом узајамности, јавним бележницима и геодетским организацијама, и исти се дигитално преузимају преко сервисне магистрале државних органа и електронских сервиса РГЗ-а.

Република Србија
Републички геодетски завод
Геодетско-катастарски информациони систем

*** Број листа непокретности: 73**

katastar.rgz.gov.rs/eKatastar | 24.05.2023. 07:50:59 Број захтева: **951-6-145-9514/2023**

Подаци катастра непокретности

Подаци о непокретности	**b37a9581-d602-45d5-85a7-92f102e1ea55**
Матични број општине:	70955
Општина:	ПОЖЕГА
Матични број катастарске општине:	743429
Катастарска општина:	ЈЕЛЕН ДО
Датуми ажурности:	23.05.2023. 13:51
Служба:	ПОЖЕГА
Извор података:	ПОЖЕГА, ЈЕ

1. Подаци о парцели - А лист

Потес / Улица:	МАЈДАНСКА
Број парцеле:	306/1
Површина m²:	4071
Број листа непокретности:	73

Подаци о делу парцеле

Број дела:	4
Врста земљишта:	ОСТАЛО ЗЕМЉИШТЕ
Култура:	ЗЕМЉИШТЕ ПОД ЗГРАДОМ И ДРУГИМ ОБЈЕКТОМ
Површина m²:	45

Имаоци права на парцели - Б лист

Назив:	"ЈЕЛЕН ДО" Д.О.О. ЈЕЛЕН ДО
Адреса:	ЈЕЛЕН ДО,
Матични број лица:	0000007219784
Врста права:	СВОЈИНА
Облик својине:	ПРИВАТНА
Удео:	1/1

Терети на парцели - Г лист

*** Нема терета ***

Напомена (терет парцела)

*** Нема напомене ***

2. Подаци о зградама и другим грађевинским објектима - В1 лист

Број објекта:	4
Назив улице:	АЈДАРЕВИНА
Кућни број:	
Кућни подброј:	
Површина m²:	45
Корисна површина m²:	36
Грађевинска површина m²:	45
Начин коришћења и назив објекта:	ОСТАЛЕ ЗГРАДЕ-ПУМПА ЗА ВОДУ
Правни статус објекта:	ОБЈЕКАТ УПИСАН ПО ЗАКОНУ О ОЗАКОЊЕЊУ ОБЈЕКАТА
Број етажа под земљом:	1
Број етажа у приземљу:	1

Број етажа над земљом:	1
Број етажа у поткровљу:	

Имаоци права на објекту

Назив:	"ЈЕЛЕН ДО" Д.О.О. ЈЕЛЕН ДО
Адреса:	ЈЕЛЕН ДО,
Матични број лица:	0000007219784
Врста права:	СВОЈИНА
Облик својине:	ПРИВАТНА
Удео:	1/1

Терети на објекту - Г лист

*** Нема терета ***

Напомена (терет објекта)

*** Нема напомене ***

* Извод из базе података катастра непокретности.

НАПОМЕНА: Сходно члану 18. Закона о републичким административним таксама и члану 6. Уредбе о условима издавања извода из листа непокретности и листа вода из ГКИС-а, без накнаде се издаје извод из листа непокретности: органима, организацијама и институцијама Републике Србије, аутономних покрајина, односно јединица локалне самоуправе, организацијама обавезног социјалног осигурања, установама основаних од стране Републике Србије, аутономних покрајина, односно јединица локалне самоуправе, Црквама и верским заједницама, Црвеном крсту Србије, дипломатско-конзуларним представништвима страних држава, под условом узајамности, јавним бележницима и геодетским организацијама, и исти се дигитално преузимају преко сервисне магистрале државних органа и електронских сервиса РГЗ-а.

Република Србија
Републички геодетски завод
Геодетско-катастарски информациони систем

*** Број листа непокретности: 73**

katastar.rgz.gov.rs/eKatastar | 24.05.2023. 07:51:17 Број захтева: 951-6-145-9514/2023

Подаци катастра непокретности

Подаци о непокретности	**c7b3e061-15a6-49c3-b005-24e2150708955**
Матични број општине:	70955
Општина:	ПОЖЕГА
Матични број катастарске општине:	743429
Катастарска општина:	ЈЕЛЕН ДО
Датум ажурности:	23.05.2023. 13:51
Служба:	ПОЖЕГА
Извор података:	ПОЖЕГА, ЈЕ

1. Подаци о парцели - А лист

Потес / Улица:	МАЈДАНСКА
Број парцеле:	306/1
Површина m²:	4071
Број листа непокретности:	73

Подаци о делу парцеле

Број дела:	5
Врста земљишта:	ОСТАЛО ЗЕМЉИШТЕ
Култура:	ЗЕМЉИШТЕ ПОД ЗГРАДОМ И ДРУГИМ ОБЈЕКТОМ
Површина m²:	194

Имаоци права на парцели - Б лист

Назив:	"ЈЕЛЕН ДО" Д.О.О. ЈЕЛЕН ДО
Адреса:	ЈЕЛЕН ДО,
Матични број лица:	0000007219784
Врста права:	СВОЈИНА
Облик својине:	ПРИВАТНА
Удео:	1/1

Терети на парцели - Г лист

*** Нема терета ***

Напомена (терет парцела)

*** Нема напомене ***

2. Подаци о зградама и другим грађевинским објектима - В1 лист

Број објекта:	5
Назив улице:	АЈДАРЕВИНА
Кућни број:	
Кућни подброј:	
Површина m²:	194
Корисна површина m²:	ПОВРШИНА НИЈЕ ЕВИДЕНТИРАНА
Грађевинска површина m²:	ПОВРШИНА НИЈЕ ЕВИДЕНТИРАНА
Начин коришћења и назив објекта:	ОБЈЕКАТ ЗА ПРОИЗВОДЊА КАМЕНА, ШЉУНКА, ПЕСКА И ГРАЂЕВИНСКОГ МАТЕРИЈАЛА-УПРАВНА ЗГРАДА-НОВА
Правни статус објекта:	ОБЈЕКАТ ИМА ОДОБРЕЊЕ ЗА УПОТРЕБУ
Број етажа под земљом:	

Број етажа у приземљу:	1
Број етажа над земљом:	2
Број етажа у поткровљу:	1

Имаоци права на објекту

Назив:	"ЈЕЛЕН ДО" Д.О.О. ЈЕЛЕН ДО
Адреса:	ЈЕЛЕН ДО,
Матични број лица:	0000007219784
Врста права:	СВОЈИНА
Облик својине:	ПРИВАТНА
Удео:	1/1

Терети на објекту - Г лист

*** Нема терета ***

Напомена (терет објекта)

*** Нема напомене ***

* Извод из базе података катастра непокретности.

НАПОМЕНА: Сходно члану 18. Закона о републичким административним таксама и члану 6. Уредбе о условима издавања извода из листа непокретности и листа вода из ГКИС-а, без накнаде се издаје извод из листа непокретности: органима, организацијама и институцијама Републике Србије, аутономних покрајина, односно јединица локалне самоуправе, организацијама обавезног социјалног осигурања, установама основаних од стране Републике Србије, аутономних покрајина, односно јединица локалне самоуправе, Црквама и верским заједницама, Црвеном крсту Србије, дипломатско-конзуларним представништвима страних држава, под условом узајамности, јавним бележницима и геодетским организацијама, и исти се дигитално преузимају преко сервисне магистрале државних органа и електронских сервиса РГЗ-а.

Република Србија
Републички геодетски завод
Геодетско-катастарски информациони систем

*** Број листа непокретности: 73**

katastar.rgz.gov.rs/eKatastar | 24.05.2023. 07:51:34 Број захтева: **951-6-145-9514/2023**

Подаци катастра непокретности

Подаци о непокретности	**ad5918d7-56d4-4eb3-b893-98832c4bbe61**
Матични број општине:	70955
Општина:	ПОЖЕГА
Матични број катастарске општине:	743429
Катастарска општина:	ЈЕЛЕН ДО
Датум ажурности:	23.05.2023. 13:51
Служба:	ПОЖЕГА
Извор податка:	ПОЖЕГА, ЈЕ

1. Подаци о парцели - А лист

Потес / Улица:	МАЈДАНСКА
Број парцеле:	306/1
Површина m²:	4071
Број листа непокретности:	73

Подаци о делу парцеле

Број дела:	6
Врста земљишта:	ОСТАЛО ЗЕМЉИШТЕ
Култура:	ЗЕМЉИШТЕ ПОД ЗГРАДОМ И ДРУГИМ ОБЈЕКТОМ
Површина m²:	57

Имаоци права на парцели - Б лист

Назив:	"ЈЕЛЕН ДО" Д.О.О. ЈЕЛЕН ДО
Адреса:	ЈЕЛЕН ДО,
Матични број лица:	0000007219784
Врста права:	СВОЈИНА
Облик својине:	ПРИВАТНА
Удео:	1/1

Терети на парцели - Г лист

*** Нема терета ***

Напомена (терет парцела)

*** Нема напомене ***

2. Подаци о зградама и другим грађевинским објектима - В1 лист

Број објекта:	6
Назив улице:	АЈДАРЕВИНА
Кућни број:	
Кућни подброј:	
Површина m²:	57
Корисна површина m²:	ПОВРШИНА НИЈЕ ЕВИДЕНТИРАНА
Грађевинска површина m²:	ПОВРШИНА НИЈЕ ЕВИДЕНТИРАНА
Начин коришћења и назив објекта:	ОБЈЕКАТ ЗА ПРОИЗВОДЊА КАМЕНА, ШЉУНКА, ПЕСКА И ГРАЂЕВИНСКОГ МАТЕРИЈАЛА-ГАРАЖА И ГАРДЕРОБА
Правни статус објекта:	ОБЈЕКАТ ИЗГРАЂЕН БЕЗ ОДОБРЕЊА ЗА ГРАДЊУ
Број етажа под земљом:	1

Број етажа у приземљу:	1
Број етажа над земљом:	
Број етажа у поткровљу:	

Имаоци права на објекту

Назив:	"ЈЕЛЕН ДО" Д.О.О. ЈЕЛЕН ДО
Адреса:	ЈЕЛЕН ДО,
Матични број лица:	0000007219784
Врста права:	СВОЈИНА
Облик својине:	ПРИВАТНА
Удео:	1/1

Терети на објекту - Г лист

Врста терета:	ОБЈЕКАТ ИЗГРАЂЕН БЕЗ ДОЗВОЛЕ
Датум уписа:	11.02.2010.
Трајање терета:	
Датум брисања:	
Опис терета:	

Напомена (терет објекта)

*** Нема напомене ***

* Извод из базе података катастра непокретности.

НАПОМЕНА: Сходно члану 18. Закона о републичким административним таксама и члану 6. Уредбе о условима издавања извода из листа непокретности и листа вода из ГКИС-а, без накнаде се издаје извод из листа непокретности: органима, организацијама и институцијама Републике Србије, аутономних покрајина, односно јединица локалне самоуправе, организацијама обавезног социјалног осигурања, установама основаних од стране Републике Србије, аутономних покрајина, односно јединица локалне самоуправе, Црквама и верским заједницама, Црвеном крсту Србије, дипломатско-конзуларним представништвима страних држава, под условом узајамности, јавним бележницима и геодетским организацијама, и исти се дигитално преузимају преко сервисне магистрале државних органа и електронских сервиса РГЗ-а.

Република Србија
Републички геодетски завод
Геодетско-катастарски информациони систем

*** Број листа непокретности: 73**

katastar.rgz.gov.rs/eKatastar | 24.05.2023. 07:51:54 Број захтева: **951-6-145-9514/2023**

Подаци катастра непокретности

Подаци о непокретности	**1320beef-f4b8-4883-b9cc-4c59df5a99f3**
Матични број општине:	70955
Општина:	ПОЖЕГА
Матични број катастарске општине:	743429
Катастарска општина:	ЈЕЛЕН ДО
Датум ажурности:	23.05.2023. 13:51
Служба:	ПОЖЕГА
Извор података:	ПОЖЕГА, ЈЕ

1. Подаци о парцели - А лист

Потес / Улица:	МАЈДАНСКА
Број парцеле:	306/1
Површина m²:	4071
Број листа непокретности:	73

Подаци о делу парцеле

Број дела:	7
Врста земљишта:	ОСТАЛО ЗЕМЉИШТЕ
Култура:	ЗЕМЉИШТЕ ПОД ЗГРАДОМ И ДРУГИМ ОБЈЕКТОМ
Површина m²:	17

Имаоци права на парцели - Б лист

Назив:	"ЈЕЛЕН ДО" Д.О.О. ЈЕЛЕН ДО
Адреса:	ЈЕЛЕН ДО,
Матични број лица:	0000007219784
Врста права:	СВОЈИНА
Облик својине:	ПРИВАТНА
Удео:	1/1

Терети на парцели - Г лист

*** Нема терета ***

Напомена (терет парцела)

*** Нема напомене ***

2. Подаци о зградама и другим грађевинским објектима - В1 лист

Број објекта:	7
Назив улице:	АЈДАРЕВИНА
Кућни број:	
Кућни подброј:	
Површина m²:	17
Корисна површина m²:	ПОВРШИНА НИЈЕ ЕВИДЕНТИРАНА
Грађевинска површина m²:	ПОВРШИНА НИЈЕ ЕВИДЕНТИРАНА
Начин коришћења и назив објекта:	ОБЈЕКАТ ЗА ПРОИЗВОДЊА КАМЕНА, ШЉУНКА, ПЕСКА И ГРАЂЕВИНСКОГ МАТЕРИЈАЛА-ПУМПА ЗА ВОДУ
Правни статус објекта:	ОБЈЕКАТ ИЗГРАЂЕН БЕЗ ОДОБРЕЊА ЗА ГРАДЊУ
Број етажа под земљом:	

Број етажа у приземљу: 1

Број етажа над земљом:

Број етажа у поткровљу:

Имаоци права на објекту

Назив: "ЈЕЛЕН ДО" Д.О.О. ЈЕЛЕН ДО

Адреса: ЈЕЛЕН ДО,

Матични број лица: 0000007219784

Врста права: СВОЈИНА

Облик својине: ПРИВАТНА

Удео: 1/1

Терети на објекту - Г лист

Врста терета: ОБЈЕКАТ ИЗГРАЂЕН БЕЗ ДОЗВОЛЕ

Датум уписа: 11.02.2010.

Трајање терета:

Датум брисања:

Опис терета:

Напомена (терет објекта)

*** Нема напомене ***

* Извод из базе података катастра непокретности.

НАПОМЕНА: Сходно члану 16. Закона о републичким административним таксама и члану 6. Уредбе о условима издавања извода из листа непокретности и листа вода из ГКИС-а, без накнаде се издаје извод из листа непокретности: органима, организацијама и институцијама Републике Србије, аутономних покрајина, односно јединица локалне самоуправе, организацијама обавезног социјалног осигурања, установама основаних од стране Републике Србије, аутономних покрајина, односно јединица локалне самоуправе, Црквама и верским заједницама, Црвеном крсту Србије, дипломатско-конзуларним представништвима страних држава, под условом узајамности, јавним бележницима и геодетским организацијама, и исти се дигитално преузимају преко сервисне магистрале државних органа и електронских сервиса РГЗ-а.

Република Србија
Републички геодетски завод
Геодетско-катастарски информациони систем

*** Број листа непокретности: 73**

katastar.rgz.gov.rs/eKatastar | 24.05.2023. 07:52:14 Број захтева: **951-6-145-9514/2023**

Подаци катастра непокретности

Подаци о непокретности	**a158e32b-d281-400c-94c5-[illegible]be79ff1b**
Матични број општине:	70955
Општина:	ПОЖЕГА
Матични број катастарске општине:	743429
Катастарска општина:	ЈЕЛЕН ДО
Датум ажурности:	23.05.2023. 13:51
Служба:	ПОЖЕГА
Извор података:	ПОЖЕГА, ЈЕ

1. Подаци о парцели - А лист

Потес / Улица:	МАЈДАНСКА
Број парцеле:	306/1
Површина m²:	4071
Број листа непокретности:	73

Подаци о делу парцеле

Број дела:	8
Врста земљишта:	ОСТАЛО ЗЕМЉИШТЕ
Култура:	ОСТАЛО ВЕШТАЧКИ СТВОРЕНО НЕПЛОДНО ЗЕМЉИШТЕ
Површина m²:	3233

Имаоци права на парцели - Б лист

Назив:	"ЈЕЛЕН ДО" Д.О.О. ЈЕЛЕН ДО
Адреса:	ЈЕЛЕН ДО,
Матични број лица:	0000007219784
Врста права:	СВОЈИНА
Облик својине:	ПРИВАТНА
Удео:	1/1

Терети на парцели - Г лист

*** Нема терета ***

Напомена (терет парцела)

*** Нема напомене ***

* Извод из базе података катастра непокретности.

НАПОМЕНА: Сходно члану 18. Закона о републичким административним таксама и члану 6. Уредбе о условима издавања извода из листа непокретности и листа вода из ГКИС-а, без накнаде се издаје извод из листа непокретности: органима, организацијама и институцијама Републике Србије, аутономних покрајина, односно јединица локалне самоуправе, организацијама обавезног социјалног осигурања, установама основаних од стране Републике Србије, аутономних покрајина, односно јединица локалне самоуправе, Црквама и верским заједницама, Црвеном крсту Србије, дипломатско-конзуларним представништвима страних држава, под условом узајамности, јавним бележницима и геодетским организацијама, и исти се дигитално преузимају преко сервисне магистрале државних органа и електронских сервиса РГЗ-а.

Република Србија
Републички геодетски завод
Геодетско-катастарски информациони систем

*** Број листа непокретности: 73**

katastar.rgz.gov.rs/eKatastar | 24.05.2023. 07:55:22 Број захтева: **951-6-145-9514/2023**

Подаци катастра непокретности

Подаци о непокретности	**4f644d3e-4236-4104-ad82-b4201bae0220**
Матични број општине:	70955
Општина:	ПОЖЕГА
Матични број катастарске општине:	743429
Катастарска општина:	ЈЕЛЕН ДО
Датум ажурности:	23.05.2023. 13:51
Служба:	ПОЖЕГА
Извор податка:	ПОЖЕГА, ЈЕ

1. Подаци о парцели - А лист

Потес / Улица:	АЈДУКОВАЦ
Број парцеле:	515
Површина m²:	75144
Број листа непокретности:	73

Подаци о делу парцеле

Број дела:	1
Врста земљишта:	ГРАЂЕВИНСКО ЗЕМЉИШТЕ ВАН ГРАНИЦА ГГЗ
Култура:	ЗЕМЉИШТЕ ПОД ЗГРАДОМ И ДРУГИМ ОБЈЕКТОМ
Површина m²:	292

Имаоци права на парцели - Б лист

Назив:	"ЈЕЛЕН ДО" Д.О.О. ЈЕЛЕН ДО
Адреса:	ЈЕЛЕН ДО,
Матични број лица:	0000007219784
Врста права:	СВОЈИНА
Облик својине:	ПРИВАТНА
Удео:	1/1

Терети на парцели - Г лист

Врста терета:	ПРАВО ПОСТАВЉАЊА ПОДЗЕМНИХ ВОДОВА
Датум уписа:	18.10.2012.
Трајање терета:	
Датум брисања:	
Опис терета:	УГОВОРОМ ОВ-1884/2010 ОД 29.07.2010.ГОДИНЕ ОВЕРЕНИМ У ОСНОВНОМ СУДУ У ПОЖЕГИ, У КОРИСТ "ЈЕЛЕН ДО" АД ЈЕЛЕН ДО, ВРШИ СЕ УСТАНОВЉАВАЊЕ ПРАВА ТРАЈНЕ СЛУЖБЕНОСТИ РАДИ ИЗГРАДЊЕ И ТРАЈНОГ ОДРЖАВАЊА РАЗВОДНОГ ГАСОВОДА ОД МРС "ЈЕЛЕН ДО" ДО ПОТРОШАЧА ПОСТРОЈЕЊА ЗА ПРОИЗВОДЊУ КРЕЧА Ф5. ЦЕВИ ГАСОВОДА ПРОЛАЗЕ ЈУЖНОМ СТРАНОМ ПАРЦЕЛЕ У ДУЖИНИ ОД 40-45М, СА ДЕСНЕ СТРАНЕ ПОСТОЈЕЋЕГ МОСТА КОЈИ ВОДИ КА СЕПАРАЦИЈИ КАМЕНОЛОМА "СУВОДО" А У СВЕМУ ПРЕМА ЕЛАБОРАТУ СЕКТОРА ЗА ВАНРЕДНЕ СИТУАЦИЈЕ, ОДЕЉЕЊА ЗА ВАНРЕДНЕ СИТУАЦИЈЕ У УЖИЦУ 07/31 БРОЈ 217-3/147-2010 ОД 12.07.2010.Г.
Врста терета:	ЗАБЕЛЕЖБА ОБАВЕЗЕ ПЛАЋАЊА НАКНАДЕ ЗА ПРОМЕНУ НАМЕНЕ ПОЉОПРИВРЕДНОГ ЗЕМЉИШТА
Датум уписа:	12.01.2017.
Трајање терета:	

Датум брисања:

Опис терета:

Напомена (терет парцела)

*** Нема напомене ***

2. Подаци о зградама и другим грађевинским објектима - В1 лист

Број објекта:	1
Назив улице:	АЈДУКОВАЦ
Кућни број:	
Кућни подброј:	
Површина m²:	292
Корисна површина m²:	ПОВРШИНА НИЈЕ ЕВИДЕНТИРАНА
Грађевинска површина m²:	ПОВРШИНА НИЈЕ ЕВИДЕНТИРАНА
Начин коришћења и назив објекта:	ЗГРАДА ЗА ПРОИЗВОДЊУ КАМЕНА, ШЉУНКА, ПЕСКА И ГРАЂЕВИНСКОГ МАТЕРИЈАЛА-КРЕЧАНА БРОЈ 3
Правни статус објекта:	ОБЈЕКАТ ИЗГРАЂЕН ПРЕ ДОНОШЕЊА ПРОПИСА О ИЗГРАДЊИ ОБЈЕКТА
Број етажа под земљом:	
Број етажа у приземљу:	1
Број етажа над земљом:	1
Број етажа у поткровљу:	

Имаоци права на објекту

Назив:	"ЈЕЛЕН ДО" Д.О.О. ЈЕЛЕН ДО
Адреса:	ЈЕЛЕН ДО,
Матични број лица:	0000007219784
Врста права:	СВОЈИНА
Облик својине:	ПРИВАТНА
Удео:	1/1

Терети на објекту - Г лист

*** Нема терета ***

Напомена (терет објекта)

*** Нема напомене ***

* Извод из базе података катастра непокретности.

НАПОМЕНА: Сходно члану 18. Закона о републичким административним таксама и члану 6. Уредбе о условима издавања извода из листа непокретности и листа вода из ГКИС-а, без накнаде се издаје извод из листа непокретности: органима, организацијама и институцијама Републике Србије, аутономних покрајина, односно јединица локалне самоуправе, организацијама обавезног социјалног осигурања, установама основаних од стране Републике Србије, аутономних покрајина, односно јединица локалне самоуправе, Црквама и верским заједницама, Црвеном крсту Србије, дипломатско-конзуларним представништвима страних држава, под условом узајамности, јавним бележницима и геодетским организацијама, и исти се дигитално преузимају преко сервисне магистрале државних органа и електронских сервиса РГЗ-а.

Република Србија
Републички геодетски завод
Геодетско-катастарски информациони систем

*** Број листа непокретности: 73**

katastar.rgz.gov.rs/eKatastar | 24.05.2023. 07:55:37 Број захтева: **951-6-145-9514/2023**

Подаци катастра непокретности

Подаци о непокретности	**7bb16ce5-0bb7-4065-aa4b-25b07f437672**
Матични број општине:	70955
Општина:	ПОЖЕГА
Матични број катастарске општине:	743429
Катастарска општина:	ЈЕЛЕН ДО
Датум ажурности:	23.05.2023. 13:51
Служба:	ПОЖЕГА
Извор податка:	ПОЖЕГА, ЈЕ

1. Подаци о парцели - А лист

Потес / Улица:	АЈДУКОВАЦ
Број парцеле:	515
Површина m²:	75144
Број листа непокретности:	73

Подаци о делу парцеле

Број дела:	2
Врста земљишта:	ГРАЂЕВИНСКО ЗЕМЉИШТЕ ВАН ГРАНИЦА ГГЗ
Култура:	ЗЕМЉИШТЕ ПОД ЗГРАДОМ И ДРУГИМ ОБЈЕКТОМ
Површина m²:	85

Имаоци права на парцели - Б лист

Назив:	"ЈЕЛЕН ДО" Д.О.О. ЈЕЛЕН ДО
Адреса:	ЈЕЛЕН ДО,
Матични број лица:	0000007219784
Врста права:	СВОЈИНА
Облик својине:	ПРИВАТНА
Удео:	1/1

Терети на парцели - Г лист

Врста терета:	ПРАВО ПОСТАВЉАЊА ПОДЗЕМНИХ ВОДОВА
Датум уписа:	18.10.2012.
Трајање терета:	
Датум брисања:	
Опис терета:	УГОВОРОМ ОВ-1884/2010 ОД 29.07.2010.ГОДИНЕ ОВЕРЕНИМ У ОСНОВНОМ СУДУ У ПОЖЕГИ, У КОРИСТ "ЈЕЛЕН ДО" АД ЈЕЛЕН ДО, ВРШИ СЕ УСТАНОВЉАВАЊЕ ПРАВА ТРАЈНЕ СЛУЖБЕНОСТИ РАДИ ИЗГРАДЊЕ И ТРАЈНОГ ОДРЖАВАЊА РАЗВОДНОГ ГАСОВОДА ОД МРС "ЈЕЛЕН ДО" ДО ПОТРОШАЧА ПОСТРОЈЕЊА ЗА ПРОИЗВОДЊУ КРЕЧА Ф5. ЦЕВИ ГАСОВОДА ПРОЛАЗЕ ЈУЖНОМ СТРАНОМ ПАРЦЕЛЕ У ДУЖИНИ ОД 40-45М, СА ДЕСНЕ СТРАНЕ ПОСТОЈЕЋЕГ МОСТА КОЈИ ВОДИ КА СЕПАРАЦИЈИ КАМЕНОЛОМА "СУВОДО" А У СВЕМУ ПРЕМА ЕЛАБОРАТУ СЕКТОРА ЗА ВАНРЕДНЕ СИТУАЦИЈЕ, ОДЕЉЕЊА ЗА ВАНРЕДНЕ СИТУАЦИЈЕ У УЖИЦУ 07/31 БРОЈ 217-3/147-2010 ОД 12.07.2010.Г.
Врста терета:	ЗАБЕЛЕЖБА ОБАВЕЗЕ ПЛАЋАЊА НАКНАДЕ ЗА ПРОМЕНУ НАМЕНЕ ПОЉОПРИВРЕДНОГ ЗЕМЉИШТА
Датум уписа:	12.01.2017.
Трајање терета:	

Датум брисања:

Опис терета:

Напомена (терет парцела)

*** Нема напомене ***

2. Подаци о зградама и другим грађевинским објектима - В1 лист

Број објекта:	2
Назив улице:	АЈДУКОВАЦ
Кућни број:	
Кућни подброј:	
Површина m²:	85
Корисна површина m²:	ПОВРШИНА НИЈЕ ЕВИДЕНТИРАНА
Грађевинска површина m²:	ПОВРШИНА НИЈЕ ЕВИДЕНТИРАНА
Начин коришћења и назив објекта:	ЗГРАДА ЗА ПРОИЗВОДЊУ КАМЕНА, ШЉУНКА, ПЕСКА И ГРАЂЕВИНСКОГ МАТЕРИЈАЛА-ПОМОЋНИ ОБЈЕКАТ УЗ КРЕЧАНУ БРОЈ 3
Правни статус објекта:	ОБЈЕКАТ ИЗГРАЂЕН БЕЗ ОДОБРЕЊА ЗА ГРАДЊУ
Број етажа под земљом:	
Број етажа у приземљу:	1
Број етажа над земљом:	
Број етажа у поткровљу:	

Имаоци права на објекту

Назив:	"ЈЕЛЕН ДО" Д.О.О. ЈЕЛЕН ДО
Адреса:	ЈЕЛЕН ДО,
Матични број лица:	0000007219784
Врста права:	СВОЈИНА
Облик својине:	ПРИВАТНА
Удео:	1/1

Терети на објекту - Г лист

Врста терета:	ОБЈЕКАТ ИЗГРАЂЕН БЕЗ ДОЗВОЛЕ
Датум уписа:	15.03.2000.
Трајање терета:	
Датум брисања:	
Опис терета:	

Напомена (терет објекта)

*** Нема напомене ***

* Извод из базе података катастра непокретности.

НАПОМЕНА: Сходно члану 18. Закона о републичким административним таксама и члану 6. Уредбе о условима издавања извода из листа непокретности и листа вода из ГКИС-а, без накнаде се издаје извод из листа непокретности: органима, организацијама и институцијама Републике Србије, аутономних покрајина, односно јединица локалне самоуправе, организацијама обавезног социјалног осигурања, установама основаних од стране Републике Србије, аутономних покрајина, односно јединица локалне самоуправе, Црквама и верским заједницама, Црвеном крсту Србије, дипломатско-конзуларним представништвима страних држава, под условом узајамности, јавним бележницима и геодетским организацијама, и исти се дигитално преузимају преко сервисне магистрале државних органа и електронских сервиса РГЗ-а.

Република Србија
Републички геодетски завод
Геодетско-катастарски информациони систем

*** Број листа непокретности: 73**

katastar.rgz.gov.rs/eKatastar | 24.05.2023. 07:55:47 Број захтева: **951-6-145-9514/2023**

Подаци катастра непокретности

Подаци о непокретности	**63d30c06-f846-42d2-b72a-68a4fdf3bd5b**
Матични број општине:	70955
Општина:	ПОЖЕГА
Матични број катастарске општине:	743429
Катастарска општина:	ЈЕЛЕН ДО
Датум ажурности:	23.05.2023. 13:51
Служба:	ПОЖЕГА
Извор података:	ПОЖЕГА, ЈЕ

1. Подаци о парцели - А лист

Потес / Улица:	АЈДУКОВАЦ
Број парцеле:	515
Површина m²:	75144
Број листа непокретности:	73

Подаци о делу парцеле

Број дела:	3
Врста земљишта:	ГРАЂЕВИНСКО ЗЕМЉИШТЕ ВАН ГРАНИЦА ГГЗ
Култура:	ЗЕМЉИШТЕ ПОД ЗГРАДОМ И ДРУГИМ ОБЈЕКТОМ
Површина m²:	71

Имаоци права на парцели - Б лист

Назив:	"ЈЕЛЕН ДО" Д.О.О. ЈЕЛЕН ДО
Адреса:	ЈЕЛЕН ДО,
Матични број лица:	0000007219784
Врста права:	СВОЈИНА
Облик својине:	ПРИВАТНА
Удео:	1/1

Терети на парцели - Г лист

Врста терета:	ПРАВО ПОСТАВЉАЊА ПОДЗЕМНИХ ВОДОВА
Датум уписа:	18.10.2012.
Трајање терета:	
Датум брисања:	
Опис терета:	УГОВОРОМ ОВ-1884/2010 ОД 29.07.2010.ГОДИНЕ ОВЕРЕНИМ У ОСНОВНОМ СУДУ У ПОЖЕГИ, У КОРИСТ "ЈЕЛЕН ДО" АД ЈЕЛЕН ДО, ВРШИ СЕ УСТАНОВЉАВАЊЕ ПРАВА ТРАЈНЕ СЛУЖБЕНОСТИ РАДИ ИЗГРАДЊЕ И ТРАЈНОГ ОДРЖАВАЊА РАЗВОДНОГ ГАСОВОДА ОД МРС "ЈЕЛЕН ДО" ДО ПОТРОШАЧА ПОСТРОЈЕЊА ЗА ПРОИЗВОДЊУ КРЕЧА Ф5. ЦЕВИ ГАСОВОДА ПРОЛАЗЕ ЈУЖНОМ СТРАНОМ ПАРЦЕЛЕ У ДУЖИНИ ОД 40-45М, СА ДЕСНЕ СТРАНЕ ПОСТОЈЕЋЕГ МОСТА КОЈИ ВОДИ КА СЕПАРАЦИЈИ КАМЕНОЛОМА "СУВОДО" А У СВЕМУ ПРЕМА ЕЛАБОРАТУ СЕКТОРА ЗА ВАНРЕДНЕ СИТУАЦИЈЕ, ОДЕЉЕЊА ЗА ВАНРЕДНЕ СИТУАЦИЈЕ У УЖИЦУ 07/31 БРОЈ 217-3/147-2010 ОД 12.07.2010.Г.
Врста терета:	ЗАБЕЛЕЖБА ОБАВЕЗЕ ПЛАЋАЊА НАКНАДЕ ЗА ПРОМЕНУ НАМЕНЕ ПОЉОПРИВРЕДНОГ ЗЕМЉИШТА
Датум уписа:	12.01.2017.
Трајање терета:	

Датум брисања:

Опис терета:

Напомена (терет парцела)

*** Нема напомене ***

2. Подаци о зградама и другим грађевинским објектима - В1 лист

Број објекта:	3
Назив улице:	АЈДУКОВАЦ
Кућни број:	
Кућни подброј:	
Површина m²:	71
Корисна површина m²:	ПОВРШИНА НИЈЕ ЕВИДЕНТИРАНА
Грађевинска површина m²:	ПОВРШИНА НИЈЕ ЕВИДЕНТИРАНА
Начин коришћења и назив објекта:	ЗГРАДА ЗА ПРОИЗВОДЊУ КАМЕНА, ШЉУНКА, ПЕСКА И ГРАЂЕВИНСКОГ МАТЕРИЈАЛА-РЕЗЕРВОАР ВОДЕ
Правни статус објекта:	ОБЈЕКАТ ИЗГРАЂЕН БЕЗ ОДОБРЕЊА ЗА ГРАДЊУ
Број етажа под земљом:	
Број етажа у приземљу:	1
Број етажа над земљом:	
Број етажа у поткровљу:	

Имаоци права на објекту

Назив:	"ЈЕЛЕН ДО" Д.О.О. ЈЕЛЕН ДО
Адреса:	ЈЕЛЕН ДО,
Матични број лица:	0000007219784
Врста права:	СВОЈИНА
Облик својине:	ПРИВАТНА
Удео:	1/1

Терети на објекту - Г лист

Врста терета:	ОБЈЕКАТ ИЗГРАЂЕН БЕЗ ДОЗВОЛЕ
Датум уписа:	15.03.2000.
Трајање терета:	
Датум брисања:	
Опис терета:	

Напомена (терет објекта)

*** Нема напомене ***

* Извод из базе података катастра непокретности.

НАПОМЕНА: Сходно члану 18. Закона о републичким административним таксама и члану 6. Уредбе о условима издавања извода из листа непокретности и листа вода из ГКИС-а, без накнаде се издаје извод из листа непокретности: органима, организацијама и институцијама Републике Србије, аутономних покрајина, односно јединица локалне самоуправе, организацијама обавезног социјалног осигурања, установама основаних од стране Републике Србије, аутономних покрајина, односно јединица локалне самоуправе, Црквама и верским заједницама, Црвеном крсту Србије, дипломатско-конзуларним представништвима страних држава, под условом узајамности, јавним бележницима и геодетским организацијама, и исти се дигитално преузимају преко сервисне магистрале државних органа и електронских сервиса РГЗ-а.

Република Србија
Републички геодетски завод
Геодетско-катастарски информациони систем

*** Број листа непокретности: 73**

katastar.rgz.gov.rs/eKatastar | 24.05.2023. 07:56:18 Број захтева: **951-6-145-9514/2023**

Подаци катастра непокретности

Подаци о непокретности	**668afedf-f9ab-4105-a8b7-86d3679[illegible]ad2**
Матични број општине:	70955
Општина:	ПОЖЕГА
Матични број катастарске општине:	743429
Катастарска општина:	ЈЕЛЕН ДО
Датум ажурности:	23.05.2023. 13:51
Служба:	ПОЖЕГА
Извор података:	ПОЖЕГА, ЈЕ

1. Подаци о парцели - А лист

Потес / Улица:	АЈДУКОВАЦ
Број парцеле:	515
Површина m²:	75144
Број листа непокретности:	73

Подаци о делу парцеле

Број дела:	4
Врста земљишта:	ГРАЂЕВИНСКО ЗЕМЉИШТЕ ВАН ГРАНИЦА ГГЗ
Култура:	ЗЕМЉИШТЕ ПОД ЗГРАДОМ И ДРУГИМ ОБЈЕКТОМ
Површина m²:	18

Имаоци права на парцели - Б лист

Назив:	"ЈЕЛЕН ДО" Д.О.О. ЈЕЛЕН ДО
Адреса:	ЈЕЛЕН ДО,
Матични број лица:	0000007219784
Врста права:	СВОЈИНА
Облик својине:	ПРИВАТНА
Удео:	1/1

Терети на парцели - Г лист

Врста терета:	ПРАВО ПОСТАВЉАЊА ПОДЗЕМНИХ ВОДОВА
Датум уписа:	18.10.2012.
Трајање терета:	
Датум брисања:	
Опис терета:	УГОВОРОМ ОВ-1884/2010 ОД 29.07.2010.ГОДИНЕ ОВЕРЕНИМ У ОСНОВНОМ СУДУ У ПОЖЕГИ, У КОРИСТ "ЈЕЛЕН ДО" АД ЈЕЛЕН ДО, ВРШИ СЕ УСТАНОВЉАВАЊЕ ПРАВА ТРАЈНЕ СЛУЖБЕНОСТИ РАДИ ИЗГРАДЊЕ И ТРАЈНОГ ОДРЖАВАЊА РАЗВОДНОГ ГАСОВОДА ОД МРС "ЈЕЛЕН ДО" ДО ПОТРОШАЧА ПОСТРОЈЕЊА ЗА ПРОИЗВОДЊУ КРЕЧА Ф5. ЦЕВИ ГАСОВОДА ПРОЛАЗЕ ЈУЖНОМ СТРАНОМ ПАРЦЕЛЕ У ДУЖИНИ ОД 40-45М, СА ДЕСНЕ СТРАНЕ ПОСТОЈЕЋЕГ МОСТА КОЈИ ВОДИ КА СЕПАРАЦИЈИ КАМЕНОЛОМА "СУВОДО" А У СВЕМУ ПРЕМА ЕЛАБОРАТУ СЕКТОРА ЗА ВАНРЕДНЕ СИТУАЦИЈЕ, ОДЕЉЕЊА ЗА ВАНРЕДНЕ СИТУАЦИЈЕ У УЖИЦУ 07/31 БРОЈ 217-3/147-2010 ОД 12.07.2010.Г.
Врста терета:	ЗАБЕЛЕЖБА ОБАВЕЗЕ ПЛАЋАЊА НАКНАДЕ ЗА ПРОМЕНУ НАМЕНЕ ПОЉОПРИВРЕДНОГ ЗЕМЉИШТА
Датум уписа:	12.01.2017.
Трајање терета:	

Датум брисања:

Опис терета:

Напомена (терет парцела)

*** Нема напомене ***

* Извод из базе података катастра непокретности.

НАПОМЕНА: Сходно члану 18. Закона о републичким административним таксама и члану 6. Уредбе о условима издавања извода из листа непокретности и листа вода из ГКИС-а, без накнаде се издаје извод из листа непокретности: органима, организацијама и институцијама Републике Србије, аутономних покрајина, односно јединица локалне самоуправе, организацијама обавезног социјалног осигурања, установама основаних од стране Републике Србије, аутономних покрајина, односно јединица локалне самоуправе, Црквама и верским заједницама, Црвеном крсту Србије, дипломатско-конзуларним представништвима страних држава, под условом узајамности, јавним бележницима и геодетским организацијама, и исти се дигитално преузимају преко сервисне магистрале државних органа и електронских сервиса РГЗ-а.

Република Србија
Републички геодетски завод
Геодетско-катастарски информациони систем

*** Број листа непокретности: 73**

katastar.rgz.gov.rs/eKatastar | 24.05.2023. 07:56:31 Број захтева: **951-6-145-9514/2023**

Подаци катастра непокретности

Подаци о непокретности	9e812fc2-a886-4c22-b964-29c096282e68
Матични број општине:	70955
Општина:	ПОЖЕГА
Матични број катастарске општине:	743429
Катастарска општина:	ЈЕЛЕН ДО
Датум ажурности:	23.05.2023. 13:51
Служба:	ПОЖЕГА
Извор податка:	ПОЖЕГА, ЈЕ

1. Подаци о парцели - А лист

Потес / Улица:	АЈДУКОВАЦ
Број парцеле:	515
Површина m²:	75144
Број листа непокретности:	73

Подаци о делу парцеле

Број дела:	5
Врста земљишта:	ГРАЂЕВИНСКО ЗЕМЉИШТЕ ВАН ГРАНИЦА ГГЗ
Култура:	ЗЕМЉИШТЕ ПОД ЗГРАДОМ И ДРУГИМ ОБЈЕКТОМ
Површина m²:	16

Имаоци права на парцели - Б лист

Назив:	"ЈЕЛЕН ДО" Д.О.О. ЈЕЛЕН ДО
Адреса:	ЈЕЛЕН ДО,
Матични број лица:	0000007219784
Врста права:	СВОЈИНА
Облик својине:	ПРИВАТНА
Удео:	1/1

Терети на парцели - Г лист

Врста терета:	ПРАВО ПОСТАВЉАЊА ПОДЗЕМНИХ ВОДОВА
Датум уписа:	18.10.2012.
Трајање терета:	
Датум брисања:	
Опис терета:	УГОВОРОМ ОВ-1884/2010 ОД 29.07.2010.ГОДИНЕ ОВЕРЕНИМ У ОСНОВНОМ СУДУ У ПОЖЕГИ, У КОРИСТ "ЈЕЛЕН ДО" АД ЈЕЛЕН ДО, ВРШИ СЕ УСТАНОВЉАВАЊЕ ПРАВА ТРАЈНЕ СЛУЖБЕНОСТИ РАДИ ИЗГРАДЊЕ И ТРАЈНОГ ОДРЖАВАЊА РАЗВОДНОГ ГАСОВОДА ОД МРС "ЈЕЛЕН ДО" ДО ПОТРОШАЧА ПОСТРОЈЕЊА ЗА ПРОИЗВОДЊУ КРЕЧА Ф5. ЦЕВИ ГАСОВОДА ПРОЛАЗЕ ЈУЖНОМ СТРАНОМ ПАРЦЕЛЕ У ДУЖИНИ ОД 40-45М, СА ДЕСНЕ СТРАНЕ ПОСТОЈЕЋЕГ МОСТА КОЈИ ВОДИ КА СЕПАРАЦИЈИ КАМЕНОЛОМА "СУВОДО" А У СВЕМУ ПРЕМА ЕЛАБОРАТУ СЕКТОРА ЗА ВАНРЕДНЕ СИТУАЦИЈЕ, ОДЕЉЕЊА ЗА ВАНРЕДНЕ СИТУАЦИЈЕ У УЖИЦУ 07/31 БРОЈ 217-3/147-2010 ОД 12.07.2010.Г.
Врста терета:	ЗАБЕЛЕЖБА ОБАВЕЗЕ ПЛАЋАЊА НАКНАДЕ ЗА ПРОМЕНУ НАМЕНЕ ПОЉОПРИВРЕДНОГ ЗЕМЉИШТА
Датум уписа:	12.01.2017.
Трајање терета:	

Датум брисања:

Опис терета:

Напомена (терет парцела)

*** Нема напомене ***

2. Подаци о зградама и другим грађевинским објектима - В1 лист

Број објекта:	5
Назив улице:	АЈДУКОВАЦ
Кућни број:	
Кућни подброј:	
Површина m²:	16
Корисна површина m²:	ПОВРШИНА НИЈЕ ЕВИДЕНТИРАНА
Грађевинска површина m²:	ПОВРШИНА НИЈЕ ЕВИДЕНТИРАНА
Начин коришћења и назив објекта:	ЗГРАДА ЗА ПРОИЗВОДЊУ КАМЕНА, ШЉУНКА, ПЕСКА И ГРАЂЕВИНСКОГ МАТЕРИЈАЛА-ПРОСТОРИЈА УЗ ПРИХВАТНИ КОШ
Правни статус објекта:	ОБЈЕКАТ ИЗГРАЂЕН БЕЗ ОДОБРЕЊА ЗА ГРАДЊУ
Број етажа под земљом:	
Број етажа у приземљу:	1
Број етажа над земљом:	
Број етажа у поткровљу:	

Имаоци права на објекту

Назив:	"ЈЕЛЕН ДО" Д.О.О. ЈЕЛЕН ДО
Адреса:	ЈЕЛЕН ДО,
Матични број лица:	0000007219784
Врста права:	СВОЈИНА
Облик својине:	ПРИВАТНА
Удео:	1/1

Терети на објекту - Г лист

Врста терета:	ОБЈЕКАТ ИЗГРАЂЕН БЕЗ ДОЗВОЛЕ
Датум уписа:	15.03.2000.
Трајање терета:	
Датум брисања:	
Опис терета:	

Напомена (терет објекта)

*** Нема напомене ***

* Извод из базе података катастра непокретности.

НАПОМЕНА: Сходно члану 18. Закона о републичким административним таксама и члану 6. Уредбе о условима издавања извода из листа непокретности и листа вода из ГКИС-а, без накнаде се издаје извод из листа непокретности: органима, организацијама и институцијама Републике Србије, аутономних покрајина, односно јединица локалне самоуправе, организацијама обавезног социјалног осигурања, установама основаних од стране Републике Србије, аутономних покрајина, односно јединица локалне самоуправе, Црквама и верским заједницама, Црвеном крсту Србије, дипломатско-конзуларним представништвима страних држава, под условом узајамности, јавним бележницима и геодетским организацијама, и исти се дигитално преузимају преко сервисне магистрале државних органа и електронских сервиса РГЗ-а.

Република Србија
Републички геодетски завод
Геодетско-катастарски информациони систем

*** Број листа непокретности: 73**

katastar.rgz.gov.rs/eKatastar | 24.05.2023. 07:53:56 Број захтева: **951-6-145-9514/2023**

Подаци катастра непокретности

Подаци о непокретности	**f25037ec-4e63-448d-963d-65c366ce876a**
Матични број општине:	70955
Општина:	ПОЖЕГА
Матични број катастарске општине:	743429
Катастарска општина:	ЈЕЛЕН ДО
Датум ажурности:	23.05.2023. 13:51
Служба:	ПОЖЕГА
Извор податка:	ПОЖЕГА, ЈЕ

1. Подаци о парцели - А лист

Потес / Улица:	АЈДУКОВАЦ
Број парцеле:	515
Површина m²:	75144
Број листа непокретности:	73

Подаци о делу парцеле

Број дела:	6
Врста земљишта:	ГРАЂЕВИНСКО ЗЕМЉИШТЕ ВАН ГРАНИЦА ГГЗ
Култура:	ЗЕМЉИШТЕ ПОД ЗГРАДОМ И ДРУГИМ ОБЈЕКТОМ
Површина m²:	48

Имаоци права на парцели - Б лист

Назив:	"ЈЕЛЕН ДО" Д.О.О. ЈЕЛЕН ДО
Адреса:	ЈЕЛЕН ДО,
Матични број лица:	0000007219784
Врста права:	СВОЈИНА
Облик својине:	ПРИВАТНА
Удео:	1/1

Терети на парцели - Г лист

Врста терета:	ПРАВО ПОСТАВЉАЊА ПОДЗЕМНИХ ВОДОВА
Датум уписа:	18.10.2012.
Трајање терета:	
Датум брисања:	
Опис терета:	УГОВОРОМ ОВ-1884/2010 ОД 29.07.2010.ГОДИНЕ ОВЕРЕНИМ У ОСНОВНОМ СУДУ У ПОЖЕГИ, У КОРИСТ "ЈЕЛЕН ДО" АД ЈЕЛЕН ДО, ВРШИ СЕ УСТАНОВЉАВАЊЕ ПРАВА ТРАЈНЕ СЛУЖБЕНОСТИ РАДИ ИЗГРАДЊЕ И ТРАЈНОГ ОДРЖАВАЊА РАЗВОДНОГ ГАСОВОДА ОД МРС "ЈЕЛЕН ДО" ДО ПОТРОШАЧА ПОСТРОЈЕЊА ЗА ПРОИЗВОДЊУ КРЕЧА Ф5. ЦЕВИ ГАСОВОДА ПРОЛАЗЕ ЈУЖНОМ СТРАНОМ ПАРЦЕЛЕ У ДУЖИНИ ОД 40-45М, СА ДЕСНЕ СТРАНЕ ПОСТОЈЕЋЕГ МОСТА КОЈИ ВОДИ КА СЕПАРАЦИЈИ КАМЕНОЛОМА "СУВОДО" А У СВЕМУ ПРЕМА ЕЛАБОРАТУ СЕКТОРА ЗА ВАНРЕДНЕ СИТУАЦИЈЕ, ОДЕЉЕЊА ЗА ВАНРЕДНЕ СИТУАЦИЈЕ У УЖИЦУ 07/31 БРОЈ 217-3/147-2010 ОД 12.07.2010.Г.
Врста терета:	ЗАБЕЛЕЖБА ОБАВЕЗЕ ПЛАЋАЊА НАКНАДЕ ЗА ПРОМЕНУ НАМЕНЕ ПОЉОПРИВРЕДНОГ ЗЕМЉИШТА
Датум уписа:	12.01.2017.
Трајање терета:	

Датум брисања:

Опис терета:

Напомена (терет парцела)

*** Нема напомене ***

2. Подаци о зградама и другим грађевинским објектима - В1 лист

Број објекта:	6
Назив улице:	АЈДУКОВАЦ
Кућни број:	
Кућни подброј:	
Површина m²:	48
Корисна површина m²:	ПОВРШИНА НИЈЕ ЕВИДЕНТИРАНА
Грађевинска површина m²:	ПОВРШИНА НИЈЕ ЕВИДЕНТИРАНА
Начин коришћења и назив објекта:	ЗГРАДА ЗА ПРОИЗВОДЊУ КАМЕНА, ШЉУНКА, ПЕСКА И ГРАЂЕВИНСКОГ МАТЕРИЈАЛА-ПРИХВАТНИ КОШ ЗА КАМЕН
Правни статус објекта:	ОБЈЕКАТ ИЗГРАЂЕН БЕЗ ОДОБРЕЊА ЗА ГРАДЊУ
Број етажа под земљом:	
Број етажа у приземљу:	1
Број етажа над земљом:	
Број етажа у поткровљу:	

Имаоци права на објекту

Назив:	"ЈЕЛЕН ДО" Д.О.О. ЈЕЛЕН ДО
Адреса:	ЈЕЛЕН ДО,
Матични број лица:	0000007219784
Врста права:	СВОЈИНА
Облик својине:	ПРИВАТНА
Удео:	1/1

Терети на објекту - Г лист

Врста терета:	ОБЈЕКАТ ИЗГРАЂЕН БЕЗ ДОЗВОЛЕ
Датум уписа:	15.03.2000.
Трајање терета:	
Датум брисања:	
Опис терета:	

Напомена (терет објекта)

*** Нема напомене ***

* Извод из базе података катастра непокретности.

НАПОМЕНА: Сходно члану 18. Закона о републичким административним таксама и члану 6. Уредбе о условима издавања извода из листа непокретности и листа вода из ГКИС-а, без накнаде се издаје извод из листа непокретности: органима, организацијама и институцијама Републике Србије, аутономних покрајина, односно јединица локалне самоуправе, организацијама обавезног социјалног осигурања, установама основаних од стране Републике Србије, аутономних покрајина, односно јединица локалне самоуправе, Црквама и верским заједницама, Црвеном крсту Србије, дипломатско-конзуларним представништвима страних држава, под условом узајамности, јавним бележницима и геодетским организацијама, и исти се дигитално преузимају преко сервисне магистрале државних органа и електронских сервиса РГЗ-а.

Република Србија
Републички геодетски завод
Геодетско-катастарски информациони систем

*** Број листа непокретности: 73**

katastar.rgz.gov.rs/eKatastar | 24.05.2023. 07:54:16 Број захтева: **951-6-145-9514/2023**

Подаци катастра непокретности

Подаци о непокретности	**0c5ac014-01f9-4540-b976-f78a48896b59**
Матични број општине:	70955
Општина:	ПОЖЕГА
Матични број катастарске општине:	743429
Катастарска општина:	ЈЕЛЕН ДО
Датум ажурности:	23.05.2023. 13:51
Служба:	ПОЖЕГА
Извор податка:	ПОЖЕГА, ЈЕ

1. Подаци о парцели - А лист

Потес / Улица:	АЈДУКОВАЦ
Број парцеле:	515
Површина m²:	75144
Број листа непокретности:	73

Подаци о делу парцеле

Број дела:	7
Врста земљишта:	ГРАЂЕВИНСКО ЗЕМЉИШТЕ ВАН ГРАНИЦА ГГЗ
Култура:	ЗЕМЉИШТЕ ПОД ЗГРАДОМ И ДРУГИМ ОБЈЕКТОМ
Површина m²:	65

Имаоци права на парцели - Б лист

Назив:	"ЈЕЛЕН ДО" Д.О.О. ЈЕЛЕН ДО
Адреса:	ЈЕЛЕН ДО,
Матични број лица:	0000007219784
Врста права:	СВОЈИНА
Облик својине:	ПРИВАТНА
Удео:	1/1

Терети на парцели - Г лист

Врста терета:	ПРАВО ПОСТАВЉАЊА ПОДЗЕМНИХ ВОДОВА
Датум уписа:	18.10.2012.
Трајање терета:	
Датум брисања:	
Опис терета:	УГОВОРОМ ОВ-1884/2010 ОД 29.07.2010.ГОДИНЕ ОВЕРЕНИМ У ОСНОВНОМ СУДУ У ПОЖЕГИ, У КОРИСТ "ЈЕЛЕН ДО" АД ЈЕЛЕН ДО, ВРШИ СЕ УСТАНОВЉАВАЊЕ ПРАВА ТРАЈНЕ СЛУЖБЕНОСТИ РАДИ ИЗГРАДЊЕ И ТРАЈНОГ ОДРЖАВАЊА РАЗВОДНОГ ГАСОВОДА ОД МРС "ЈЕЛЕН ДО" ДО ПОТРОШАЧА ПОСТРОЈЕЊА ЗА ПРОИЗВОДЊУ КРЕЧА Ф5. ЦЕВИ ГАСОВОДА ПРОЛАЗЕ ЈУЖНОМ СТРАНОМ ПАРЦЕЛЕ У ДУЖИНИ ОД 40-45М, СА ДЕСНЕ СТРАНЕ ПОСТОЈЕЋЕГ МОСТА КОЈИ ВОДИ КА СЕПАРАЦИЈИ КАМЕНОЛОМА "СУВОДО" А У СВЕМУ ПРЕМА ЕЛАБОРАТУ СЕКТОРА ЗА ВАНРЕДНЕ СИТУАЦИЈЕ, ОДЕЉЕЊА ЗА ВАНРЕДНЕ СИТУАЦИЈЕ У УЖИЦУ 07/31 БРОЈ 217-3/147-2010 ОД 12.07.2010.Г.
Врста терета:	ЗАБЕЛЕЖБА ОБАВЕЗЕ ПЛАЋАЊА НАКНАДЕ ЗА ПРОМЕНУ НАМЕНЕ ПОЉОПРИВРЕДНОГ ЗЕМЉИШТА
Датум уписа:	12.01.2017.
Трајање терета:	

Датум брисања:

Опис терета:

Напомена (терет парцела)

*** Нема напомене ***

* Извод из базе података катастра непокретности.

НАПОМЕНА: Сходно члану 18. Закона о републичким административним таксама и члану 6. Уредбе о условима издавања извода из листа непокретности и листа вода из ГКИС-а, без накнаде се издаје извод из листа непокретности: органима, организацијама и институцијама Републике Србије, аутономних покрајина, односно јединица локалне самоуправе, организацијама обавезног социјалног осигурања, установама основаних од стране Републике Србије, аутономних покрајина, односно јединица локалне самоуправе, Црквама и верским заједницама, Црвеном крсту Србије, дипломатско-конзуларним представништвима страних држава, под условом узајамности, јавним бележницима и геодетским организацијама, и исти се дигитално преузимају преко сервисне магистрале државних органа и електронских сервиса РГЗ-а.

Република Србија
Републички геодетски завод
Геодетско-катастарски информациони систем

*** Број листа непокретности: 73**

katastar.rgz.gov.rs/eKatastar | 24.05.2023. 07:54:32 Број захтева: **951-6-145-9514/2023**

Подаци катастра непокретности

Подаци о непокретности	**296ed8a6-2f43-4009-9639-695182d17565**
Матични број општине:	70955
Општина:	ПОЖЕГА
Матични број катастарске општине:	743429
Катастарска општина:	ЈЕЛЕН ДО
Датум ажурности:	23.05.2023. 13:51
Служба:	ПОЖЕГА
Извор податка:	ПОЖЕГА, ЈЕ

1. Подаци о парцели - А лист

Потес / Улица:	АЈДУКОВАЦ
Број парцеле:	515
Површина m²:	75144
Број листа непокретности:	73

Подаци о делу парцеле

Број дела:	12
Врста земљишта:	ГРАЂЕВИНСКО ЗЕМЉИШТЕ ВАН ГРАНИЦА ГГЗ
Култура:	ЗЕМЉИШТЕ ПОД ЗГРАДОМ И ДРУГИМ ОБЈЕКТОМ
Површина m²:	45

Имаоци права на парцели - Б лист

Назив:	"ЈЕЛЕН ДО" Д.О.О. ЈЕЛЕН ДО
Адреса:	ЈЕЛЕН ДО,
Матични број лица:	0000007219784
Врста права:	СВОЈИНА
Облик својине:	ПРИВАТНА
Удео:	1/1

Терети на парцели - Г лист

Врста терета:	ПРАВО ПОСТАВЉАЊА ПОДЗЕМНИХ ВОДОВА
Датум уписа:	18.10.2012.
Трајање терета:	
Датум брисања:	
Опис терета:	УГОВОРОМ ОВ-1884/2010 ОД 29.07.2010.ГОДИНЕ ОВЕРЕНИМ У ОСНОВНОМ СУДУ У ПОЖЕГИ, У КОРИСТ "ЈЕЛЕН ДО" АД ЈЕЛЕН ДО, ВРШИ СЕ УСТАНОВЉАВАЊЕ ПРАВА ТРАЈНЕ СЛУЖБЕНОСТИ РАДИ ИЗГРАДЊЕ И ТРАЈНОГ ОДРЖАВАЊА РАЗВОДНОГ ГАСОВОДА ОД МРС "ЈЕЛЕН ДО" ДО ПОТРОШАЧА ПОСТРОЈЕЊА ЗА ПРОИЗВОДЊУ КРЕЧА Ф5. ЦЕВИ ГАСОВОДА ПРОЛАЗЕ ЈУЖНОМ СТРАНОМ ПАРЦЕЛЕ У ДУЖИНИ ОД 40-45М, СА ДЕСНЕ СТРАНЕ ПОСТОЈЕЋЕГ МОСТА КОЈИ ВОДИ КА СЕПАРАЦИЈИ КАМЕНОЛОМА "СУВОДО" А У СВЕМУ ПРЕМА ЕЛАБОРАТУ СЕКТОРА ЗА ВАНРЕДНЕ СИТУАЦИЈЕ, ОДЕЉЕЊА ЗА ВАНРЕДНЕ СИТУАЦИЈЕ У УЖИЦУ 07/31 БРОЈ 217-3/147-2010 ОД 12.07.2010.Г.
Врста терета:	ЗАБЕЛЕЖБА ОБАВЕЗЕ ПЛАЋАЊА НАКНАДЕ ЗА ПРОМЕНУ НАМЕНЕ ПОЉОПРИВРЕДНОГ ЗЕМЉИШТА
Датум уписа:	12.01.2017.
Трајање терета:	

Датум брисања:

Опис терета:

Напомена (терет парцела)

*** Нема напомене ***

2. Подаци о зградама и другим грађевинским објектима - В1 лист

Број објекта:	12
Назив улице:	АЈДУКОВАЦ
Кућни број:	
Кућни подброј:	
Површина m²:	45
Корисна површина m²:	ПОВРШИНА НИЈЕ ЕВИДЕНТИРАНА
Грађевинска површина m²:	ПОВРШИНА НИЈЕ ЕВИДЕНТИРАНА
Начин коришћења и назив објекта:	ПОМОЋНА ЗГРАДА-КОМАНДНА ЗГРАДА СЕПАРАЦИЈЕ К-2
Правни статус објекта:	ОБЈЕКАТ ИМА ОДОБРЕЊЕ ЗА УПОТРЕБУ
Број етажа под земљом:	
Број етажа у приземљу:	1
Број етажа над земљом:	
Број етажа у поткровљу:	

Имаоци права на објекту

Назив:	"ЈЕЛЕН ДО" Д.О.О. ЈЕЛЕН ДО
Адреса:	ЈЕЛЕН ДО,
Матични број лица:	0000007219784
Врста права:	СВОЈИНА
Облик својине:	ПРИВАТНА
Удео:	1/1

Терети на објекту - Г лист

*** Нема терета ***

Напомена (терет објекта)

*** Нема напомене ***

* Извод из базе података катастра непокретности.

НАПОМЕНА: Сходно члану 18. Закона о републичким административним таксама и члану 6. Уредбе о условима издавања извода из листа непокретности и листа вода из ГКИС-а, без накнаде се издаје извод из листа непокретности: органима, организацијама и институцијама Републике Србије, аутономних покрајина, односно јединица локалне самоуправе, организацијама обавезног социјалног осигурања, установама основаних од стране Републике Србије, аутономних покрајина, односно јединица локалне самоуправе, Црквама и верским заједницама, Црвеном крсту Србије, дипломатско-конзуларним представништвима страних држава, под условом узајамности, јавним бележницима и геодетским организацијама, и исти се дигитално преузимају преко сервисне магистрале државних органа и електронских сервиса РГЗ-а.

Република Србија
Републички геодетски завод
Геодетско-катастарски информациони систем

*** Број листа непокретности: 73**

katastar.rgz.gov.rs/eKatastar | 24.05.2023. 07:54:44 Број захтева: **951-6-145-9514/2023**

Подаци катастра непокретности

Подаци о непокретности	**c4b47f86-12dc-4156-9a9f-d69c20a094ce**
Матични број општине:	70955
Општина:	ПОЖЕГА
Матични број катастарске општине:	743429
Катастарска општина:	ЈЕЛЕН ДО
Датум ажурности:	23.05.2023. 13:51
Служба:	ПОЖЕГА
Извор података:	ПОЖЕГА, ЈЕ

1. Подаци о парцели - А лист

Потес / Улица:	АЈДУКОВАЦ
Број парцеле:	515
Површина m²:	75144
Број листа непокретности:	73

Подаци о делу парцеле

Број дела:	13
Врста земљишта:	ГРАЂЕВИНСКО ЗЕМЉИШТЕ ВАН ГРАНИЦА ГГЗ
Култура:	ЗЕМЉИШТЕ ПОД ЗГРАДОМ И ДРУГИМ ОБЈЕКТОМ
Површина m²:	23

Имаоци права на парцели - Б лист

Назив:	"ЈЕЛЕН ДО" Д.О.О. ЈЕЛЕН ДО
Адреса:	ЈЕЛЕН ДО,
Матични број лица:	0000007219784
Врста права:	СВОЈИНА
Облик својине:	ПРИВАТНА
Удео:	1/1

Терети на парцели - Г лист

Врста терета:	ПРАВО ПОСТАВЉАЊА ПОДЗЕМНИХ ВОДОВА
Датум уписа:	18.10.2012.
Трајање терета:	
Датум брисања:	
Опис терета:	УГОВОРОМ ОВ-1884/2010 ОД 29.07.2010.ГОДИНЕ ОВЕРЕНИМ У ОСНОВНОМ СУДУ У ПОЖЕГИ, У КОРИСТ "ЈЕЛЕН ДО" АД ЈЕЛЕН ДО, ВРШИ СЕ УСТАНОВЉАВАЊЕ ПРАВА ТРАЈНЕ СЛУЖБЕНОСТИ РАДИ ИЗГРАДЊЕ И ТРАЈНОГ ОДРЖАВАЊА РАЗВОДНОГ ГАСОВОДА ОД МРС "ЈЕЛЕН ДО" ДО ПОТРОШАЧА ПОСТРОЈЕЊА ЗА ПРОИЗВОДЊУ КРЕЧА Ф5. ЦЕВИ ГАСОВОДА ПРОЛАЗЕ ЈУЖНОМ СТРАНОМ ПАРЦЕЛЕ У ДУЖИНИ ОД 40-45М, СА ДЕСНЕ СТРАНЕ ПОСТОЈЕЋЕГ МОСТА КОЈИ ВОДИ КА СЕПАРАЦИЈИ КАМЕНОЛОМА "СУВОДО" А У СВЕМУ ПРЕМА ЕЛАБОРАТУ СЕКТОРА ЗА ВАНРЕДНЕ СИТУАЦИЈЕ, ОДЕЉЕЊА ЗА ВАНРЕДНЕ СИТУАЦИЈЕ У УЖИЦУ 07/31 БРОЈ 217-3/147-2010 ОД 12.07.2010.Г.
Врста терета:	ЗАБЕЛЕЖБА ОБАВЕЗЕ ПЛАЋАЊА НАКНАДЕ ЗА ПРОМЕНУ НАМЕНЕ ПОЉОПРИВРЕДНОГ ЗЕМЉИШТА
Датум уписа:	12.01.2017.
Трајање терета:	

Датум брисања:

Опис терета:

Напомена (терет парцела)

*** Нема напомене ***

2. Подаци о зградама и другим грађевинским објектима - В1 лист

Број објекта:	13
Назив улице:	АЈДУКОВАЦ
Кућни број:	
Кућни подброј:	
Површина m²:	23
Корисна површина m²:	ПОВРШИНА НИЈЕ ЕВИДЕНТИРАНА
Грађевинска површина m²:	ПОВРШИНА НИЈЕ ЕВИДЕНТИРАНА
Начин коришћења и назив објекта:	ТРАФО СТАНИЦА
Правни статус објекта:	ОБЈЕКАТ ИМА ОДОБРЕЊЕ ЗА УПОТРЕБУ
Број етажа под земљом:	
Број етажа у приземљу:	1
Број етажа над земљом:	
Број етажа у поткровљу:	

Имаоци права на објекту

Назив:	"ЈЕЛЕН ДО" Д.О.О. ЈЕЛЕН ДО
Адреса:	ЈЕЛЕН ДО,
Матични број лица:	0000007219784
Врста права:	СВОЈИНА
Облик својине:	ПРИВАТНА
Удео:	1/1

Терети на објекту - Г лист

*** Нема терета ***

Напомена (терет објекта)

*** Нема напомене ***

* Извод из базе података катастра непокретности.

НАПОМЕНА: Сходно члану 18. Закона о републичким административним таксама и члану 6. Уредбе о условима издавања извода из листа непокретности и листа вода из ГКИС-а, без накнаде се издаје извод из листа непокретности: органима, организацијама и институцијама Републике Србије, аутономних покрајина, односно јединица локалне самоуправе, организацијама обавезног социјалног осигурања, установама основаних од стране Републике Србије, аутономних покрајина, односно јединица локалне самоуправе, Црквама и верским заједницама, Црвеном крсту Србије, дипломатско-конзуларним представништвима страних држава, под условом узајамности, јавним бележницима и геодетским организацијама, и исти се дигитално преузимају преко сервисне магистрале државних органа и електронских сервиса РГЗ-а.

Република Србија
Републички геодетски завод
Геодетско-катастарски информациони систем

*** Број листа непокретности: 73**

katastar.rgz.gov.rs/eKatastar | 24.05.2023. 07:54:56 Број захтева: **951-6-145-9514/2023**

Подаци катастра непокретности

Подаци о непокретности	fbdea9e5-afa1-4259-8dc0-fd0010ef905b
Матични број општине:	70955
Општина:	ПОЖЕГА
Матични број катастарске општине:	743429
Катастарска општина:	ЈЕЛЕН ДО
Датум ажурности:	23.05.2023. 13:51
Служба:	ПОЖЕГА
Извор податка:	ПОЖЕГА, ЈЕ

1. Подаци о парцели - А лист	
Потес / Улица:	АЈДУКОВАЦ
Број парцеле:	515
Површина m²:	75144
Број листа непокретности:	73
Подаци о делу парцеле	
Број дела:	14
Врста земљишта:	ГРАЂЕВИНСКО ЗЕМЉИШТЕ ВАН ГРАНИЦА ГГЗ
Култура:	ЗЕМЉИШТЕ ПОД ЗГРАДОМ И ДРУГИМ ОБЈЕКТОМ
Површина m²:	42
Имаоци права на парцели - Б лист	
Назив:	"ЈЕЛЕН ДО" Д.О.О. ЈЕЛЕН ДО
Адреса:	ЈЕЛЕН ДО,
Матични број лица:	0000007219784
Врста права:	СВОЈИНА
Облик својине:	ПРИВАТНА
Удео:	1/1
Терети на парцели - Г лист	
Врста терета:	ПРАВО ПОСТАВЉАЊА ПОДЗЕМНИХ ВОДОВА
Датум уписа:	18.10.2012.
Трајање терета:	
Датум брисања:	
Опис терета:	УГОВОРОМ ОВ-1884/2010 ОД 29.07.2010.ГОДИНЕ ОВЕРЕНИМ У ОСНОВНОМ СУДУ У ПОЖЕГИ, У КОРИСТ "ЈЕЛЕН ДО" АД ЈЕЛЕН ДО, ВРШИ СЕ УСТАНОВЉАВАЊЕ ПРАВА ТРАЈНЕ СЛУЖБЕНОСТИ РАДИ ИЗГРАДЊЕ И ТРАЈНОГ ОДРЖАВАЊА РАЗВОДНОГ ГАСОВОДА ОД МРС "ЈЕЛЕН ДО" ДО ПОТРОШАЧА ПОСТРОЈЕЊА ЗА ПРОИЗВОДЊУ КРЕЧА Ф5. ЦЕВИ ГАСОВОДА ПРОЛАЗЕ ЈУЖНОМ СТРАНОМ ПАРЦЕЛЕ У ДУЖИНИ ОД 40-45М, СА ДЕСНЕ СТРАНЕ ПОСТОЈЕЋЕГ МОСТА КОЈИ ВОДИ КА СЕПАРАЦИЈИ КАМЕНОЛОМА "СУВОДО" А У СВЕМУ ПРЕМА ЕЛАБОРАТУ СЕКТОРА ЗА ВАНРЕДНЕ СИТУАЦИЈЕ, ОДЕЉЕЊА ЗА ВАНРЕДНЕ СИТУАЦИЈЕ У УЖИЦУ 07/31 БРОЈ 217-3/147-2010 ОД 12.07.2010.Г.
Врста терета:	ЗАБЕЛЕЖБА ОБАВЕЗЕ ПЛАЋАЊА НАКНАДЕ ЗА ПРОМЕНУ НАМЕНЕ ПОЉОПРИВРЕДНОГ ЗЕМЉИШТА
Датум уписа:	12.01.2017.
Трајање терета:	

Датум брисања:

Опис терета:

Напомена (терет парцела)

*** Нема напомене ***

2. Подаци о зградама и другим грађевинским објектима - В1 лист

Број објекта:	14
Назив улице:	АЈДУКОВАЦ
Кућни број:	
Кућни подброј:	
Површина m²:	42
Корисна површина m²:	ПОВРШИНА НИЈЕ ЕВИДЕНТИРАНА
Грађевинска површина m²:	ПОВРШИНА НИЈЕ ЕВИДЕНТИРАНА
Начин коришћења и назив објекта:	ОБЈЕКАТ ЗА ПРОИЗВОДЊА КАМЕНА, ШЉУНКА, ПЕСКА И ГРАЂЕВИНСКОГ МАТЕРИЈАЛА-ГАРАЖА
Правни статус објекта:	ОБЈЕКАТ ИЗГРАЂЕН БЕЗ ОДОБРЕЊА ЗА ГРАДЊУ
Број етажа под земљом:	
Број етажа у приземљу:	1
Број етажа над земљом:	
Број етажа у поткровљу:	

Имаоци права на објекту

Назив:	"ЈЕЛЕН ДО" Д.О.О. ЈЕЛЕН ДО
Адреса:	ЈЕЛЕН ДО,
Матични број лица:	0000007219784
Врста права:	СВОЈИНА
Облик својине:	ПРИВАТНА
Удео:	1/1

Терети на објекту - Г лист

Врста терета:	ОБЈЕКАТ ИЗГРАЂЕН БЕЗ ДОЗВОЛЕ
Датум уписа:	11.02.2010.
Трајање терета:	
Датум брисања:	
Опис терета:	

Напомена (терет објекта)

*** Нема напомене ***

* Извод из базе података катастра непокретности.

НАПОМЕНА: Сходно члану 18. Закона о републичким административним таксама и члану 6. Уредбе о условима издавања извода из листа непокретности и листа вода из ГКИС-а, без накнаде се издаје извод из листа непокретности: органима, организацијама и институцијама Републике Србије, аутономних покрајина, односно јединица локалне самоуправе, организацијама обавезног социјалног осигурања, установама основаних од стране Републике Србије, аутономних покрајина, односно јединица локалне самоуправе, Црквама и верским заједницама, Црвеном крсту Србије, дипломатско-конзуларним представништвима страних држава, под условом узајамности, јавним бележницима и геодетским организацијама, и исти се дигитално преузимају преко сервисне магистрале државних органа и електронских сервиса РГЗ-а.

Република Србија
Републички геодетски завод
Геодетско-катастарски информациони систем

*** Број листа непокретности: 73**

katastar.rgz.gov.rs/eKatastar | 24.05.2023. 07:56:43 Број захтева: **951-6-145-9514/2023**

Подаци катастра непокретности

Подаци о непокретности	**da274272-b0c9-4ecc-9953-f7af9c8cee38**
Матични број општине:	70955
Општина:	ПОЖЕГА
Матични број катастарске општине:	743429
Катастарска општина:	ЈЕЛЕН ДО
Датум ажурности:	23.05.2023. 13:51
Служба:	ПОЖЕГА
Извор података:	ПОЖЕГА, ЈЕ

1. Подаци о парцели - А лист

Потес / Улица:	АЈДУКОВАЦ
Број парцеле:	515
Површина m²:	75144
Број листа непокретности:	73

Подаци о делу парцеле

Број дела:	15
Врста земљишта:	ГРАЂЕВИНСКО ЗЕМЉИШТЕ ВАН ГРАНИЦА ГГЗ
Култура:	ЗЕМЉИШТЕ ПОД ЗГРАДОМ И ДРУГИМ ОБЈЕКТОМ
Површина m²:	6

Имаоци права на парцели - Б лист

Назив:	"ЈЕЛЕН ДО" Д.О.О. ЈЕЛЕН ДО
Адреса:	ЈЕЛЕН ДО,
Матични број лица:	0000007219784
Врста права:	СВОЈИНА
Облик својине:	ПРИВАТНА
Удео:	1/1

Терети на парцели - Г лист

Врста терета:	ПРАВО ПОСТАВЉАЊА ПОДЗЕМНИХ ВОДОВА
Датум уписа:	18.10.2012.
Трајање терета:	
Датум брисања:	
Опис терета:	УГОВОРОМ ОВ-1884/2010 ОД 29.07.2010.ГОДИНЕ ОВЕРЕНИМ У ОСНОВНОМ СУДУ У ПОЖЕГИ, У КОРИСТ "ЈЕЛЕН ДО" АД ЈЕЛЕН ДО, ВРШИ СЕ УСТАНОВЉАВАЊЕ ПРАВА ТРАЈНЕ СЛУЖБЕНОСТИ РАДИ ИЗГРАДЊЕ И ТРАЈНОГ ОДРЖАВАЊА РАЗВОДНОГ ГАСОВОДА ОД МРС "ЈЕЛЕН ДО" ДО ПОТРОШАЧА ПОСТРОЈЕЊА ЗА ПРОИЗВОДЊУ КРЕЧА Ф5. ЦЕВИ ГАСОВОДА ПРОЛАЗЕ ЈУЖНОМ СТРАНОМ ПАРЦЕЛЕ У ДУЖИНИ ОД 40-45М, СА ДЕСНЕ СТРАНЕ ПОСТОЈЕЋЕГ МОСТА КОЈИ ВОДИ КА СЕПАРАЦИЈИ КАМЕНОЛОМА "СУВОДО" А У СВЕМУ ПРЕМА ЕЛАБОРАТУ СЕКТОРА ЗА ВАНРЕДНЕ СИТУАЦИЈЕ, ОДЕЉЕЊА ЗА ВАНРЕДНЕ СИТУАЦИЈЕ У УЖИЦУ 07/31 БРОЈ 217-3/147-2010 ОД 12.07.2010.Г.
Врста терета:	ЗАБЕЛЕЖБА ОБАВЕЗЕ ПЛАЋАЊА НАКНАДЕ ЗА ПРОМЕНУ НАМЕНЕ ПОЉОПРИВРЕДНОГ ЗЕМЉИШТА
Датум уписа:	12.01.2017.
Трајање терета:	

Датум брисања:

Опис терета:

Напомена (терет парцела)

*** Нема напомене ***

2. Подаци о зградама и другим грађевинским објектима - В1 лист

Број објекта:	15
Назив улице:	АЈДУКОВАЦ
Кућни број:	
Кућни подброј:	
Површина m²:	6
Корисна површина m²:	ПОВРШИНА НИЈЕ ЕВИДЕНТИРАНА
Грађевинска површина m²:	ПОВРШИНА НИЈЕ ЕВИДЕНТИРАНА
Начин коришћења и назив објекта:	ТРАФО СТАНИЦА-РАЗВОДНО ПОСТРОЈЕЊЕ 10КВ - Ф5
Правни статус објекта:	ОБЈЕКАТ ИМА ОДОБРЕЊЕ ЗА ГРАДЊУ, А НЕМА ОДОБРЕЊЕ ЗА УПОТРЕБУ
Број етажа под земљом:	
Број етажа у приземљу:	1
Број етажа над земљом:	
Број етажа у поткровљу:	

Имаоци права на објекту

Назив:	"ЈЕЛЕН ДО" Д.О.О. ЈЕЛЕН ДО
Адреса:	ЈЕЛЕН ДО,
Матични број лица:	0000007219784
Врста права:	СВОЈИНА
Облик својине:	ПРИВАТНА
Удео:	1/1

Терети на објекту - Г лист

Врста терета:	ЗА ОБЈЕКАТ НИЈЕ ИЗДАТА УПОТРЕБНА ДОЗВОЛА
Датум уписа:	27.01.2015.
Трајање терета:	
Датум брисања:	
Опис терета:	

Напомена (терет објекта)

*** Нема напомене ***

* Извод из базе података катастра непокретности.

НАПОМЕНА: Сходно члану 18. Закона о републичким административним таксама и члану 6. Уредбе о условима издавања извода из листа непокретности и листа вода из ГКИС-а, без накнаде се издаје извод из листа непокретности: органима, организацијама и институцијама Републике Србије, аутономних покрајина, односно јединица локалне самоуправе, организацијама обавезног социјалног осигурања, установама основаних од стране Републике Србије, аутономних покрајина, односно јединица локалне самоуправе, Црквама и верским заједницама, Црвеном крсту Србије, дипломатско-конзуларним представништвима страних држава, под условом узајамности, јавним бележницима и геодетским организацијама, и исти се дигитално преузимају преко сервисне магистрале државних органа и електронских сервиса РГЗ-а.

Република Србија
Републички геодетски завод
Геодетско-катастарски информациони систем

*** Број листа непокретности: 73**

katastar.rgz.gov.rs/eKatastar | 24.05.2023. 07:57:24 Број захтева: **951-6-145-9514/2023**

Подаци катастра непокретности

Подаци о непокретности	**643a0b29-42a5-4f69-b0b6-cc61cf0b41c1**
Матични број општине:	70955
Општина:	ПОЖЕГА
Матични број катастарске општине:	743429
Катастарска општина:	ЈЕЛЕН ДО
Датум ажурности:	23.05.2023. 13:51
Служба:	ПОЖЕГА
Извор податка:	ПОЖЕГА, ЈЕ

1. Подаци о парцели - А лист

Потес / Улица:	АЈДУКОВАЦ
Број парцеле:	515
Површина m²:	75144
Број листа непокретности:	73

Подаци о делу парцеле

Број дела:	16
Врста земљишта:	ГРАЂЕВИНСКО ЗЕМЉИШТЕ ВАН ГРАНИЦА ГТЗ
Култура:	ЗЕМЉИШТЕ ПОД ЗГРАДОМ И ДРУГИМ ОБЈЕКТОМ
Површина m²:	22

Имаоци права на парцели - Б лист

Назив:	"ЈЕЛЕН ДО" Д.О.О. ЈЕЛЕН ДО
Адреса:	ЈЕЛЕН ДО,
Матични број лица:	0000007219784
Врста права:	СВОЈИНА
Облик својине:	ПРИВАТНА
Удео:	1/1

Терети на парцели - Г лист

Врста терета:	ПРАВО ПОСТАВЉАЊА ПОДЗЕМНИХ ВОДОВА
Датум уписа:	18.10.2012.
Трајање терета:	
Датум брисања:	
Опис терета:	УГОВОРОМ ОВ-1884/2010 ОД 29.07.2010.ГОДИНЕ ОВЕРЕНИМ У ОСНОВНОМ СУДУ У ПОЖЕГИ, У КОРИСТ "ЈЕЛЕН ДО" АД ЈЕЛЕН ДО, ВРШИ СЕ УСТАНОВЉАВАЊЕ ПРАВА ТРАЈНЕ СЛУЖБЕНОСТИ РАДИ ИЗГРАДЊЕ И ТРАЈНОГ ОДРЖАВАЊА РАЗВОДНОГ ГАСОВОДА ОД МРС "ЈЕЛЕН ДО" ДО ПОТРОШАЧА ПОСТРОЈЕЊА ЗА ПРОИЗВОДЊУ КРЕЧА Ф5. ЦЕВИ ГАСОВОДА ПРОЛАЗЕ ЈУЖНОМ СТРАНОМ ПАРЦЕЛЕ У ДУЖИНИ ОД 40-45М, СА ДЕСНЕ СТРАНЕ ПОСТОЈЕЋЕГ МОСТА КОЈИ ВОДИ КА СЕПАРАЦИЈИ КАМЕНОЛОМА "СУВОДО" А У СВЕМУ ПРЕМА ЕЛАБОРАТУ СЕКТОРА ЗА ВАНРЕДНЕ СИТУАЦИЈЕ, ОДЕЉЕЊА ЗА ВАНРЕДНЕ СИТУАЦИЈЕ У УЖИЦУ 07/31 БРОЈ 217-3/147-2010 ОД 12.07.2010.Г.
Врста терета:	ЗАБЕЛЕЖБА ОБАВЕЗЕ ПЛАЋАЊА НАКНАДЕ ЗА ПРОМЕНУ НАМЕНЕ ПОЉОПРИВРЕДНОГ ЗЕМЉИШТА
Датум уписа:	12.01.2017.
Трајање терета:	

Датум брисања:

Опис терета:

Напомена (терет парцела)

*** Нема напомене ***

2. Подаци о зградама и другим грађевинским објектима - В1 лист

Број објекта:	16
Назив улице:	АЈДУКОВАЦ
Кућни број:	
Кућни подброј:	
Површина m²:	22
Корисна површина m²:	ПОВРШИНА НИЈЕ ЕВИДЕНТИРАНА
Грађевинска површина m²:	ПОВРШИНА НИЈЕ ЕВИДЕНТИРАНА
Начин коришћења и назив објекта:	ТРАФО СТАНИЦА-ТРАФО СТАНИЦА 2X1000KB - Ф5
Правни статус објекта:	ОБЈЕКАТ ИМА ОДОБРЕЊЕ ЗА ГРАДЊУ, А НЕМА ОДОБРЕЊЕ ЗА УПОТРЕБУ
Број етажа под земљом:	
Број етажа у приземљу:	1
Број етажа над земљом:	
Број етажа у поткровљу:	

Имаоци права на објекту

Назив:	"ЈЕЛЕН ДО" Д.О.О. ЈЕЛЕН ДО
Адреса:	ЈЕЛЕН ДО,
Матични број лица:	0000007219784
Врста права:	СВОЈИНА
Облик својине:	ПРИВАТНА
Удео:	1/1

Терети на објекту - Г лист

Врста терета:	ЗА ОБЈЕКАТ НИЈЕ ИЗДАТА УПОТРЕБНА ДОЗВОЛА
Датум уписа:	27.01.2015.
Трајање терета:	
Датум брисања:	
Опис терета:	

Напомена (терет објекта)

*** Нема напомене ***

* Извод из базе података катастра непокретности.

НАПОМЕНА: Сходно члану 18. Закона о републичким административним таксама и члану 6. Уредбе о условима издавања извода из листа непокретности и листа вода из ГКИС-а, без накнаде се издаје извод из листа непокретности: органима, организацијама и институцијама Републике Србије, аутономних покрајина, односно јединица локалне самоуправе, организацијама обавезног социјалног осигурања, установама основаних од стране Републике Србије, аутономних покрајина, односно јединица локалне самоуправе, Црквама и верским заједницама, Црвеном крсту Србије, дипломатско-конзуларним представништвима страних држава, под условом узајамности, јавним бележницима и геодетским организацијама, и исти се дигитално преузимају преко сервисне магистрале државних органа и електронских сервиса РГЗ-а.

Република Србија
Републички геодетски завод
Геодетско-катастарски информациони систем

*** Број листа непокретности: 73**

katastar.rgz.gov.rs/eKatastar | 24.05.2023. 07:57:37 Број захтева: **951-6-145-9514/2023**

Подаци катастра непокретности

Подаци о непокретности	**ebd303b6-6ace-4a28-808d-a198313cee64**
Матични број општине:	70955
Општина:	ПОЖЕГА
Матични број катастарске општине:	743429
Катастарска општина:	ЈЕЛЕН ДО
Датум ажурности:	23.05.2023. 13:51
Служба:	ПОЖЕГА
Извор податка:	ПОЖЕГА, ЈЕ

1. Подаци о парцели - А лист

Потес / Улица:	АЈДУКОВАЦ
Број парцеле:	515
Површина m²:	75144
Број листа непокретности:	73

Подаци о делу парцеле

Број дела:	17
Врста земљишта:	ГРАЂЕВИНСКО ЗЕМЉИШТЕ ВАН ГРАНИЦА ГГЗ
Култура:	ЗЕМЉИШТЕ ПОД ЗГРАДОМ И ДРУГИМ ОБЈЕКТОМ
Површина m²:	23

Имаоци права на парцели - Б лист

Назив:	"ЈЕЛЕН ДО" Д.О.О. ЈЕЛЕН ДО
Адреса:	ЈЕЛЕН ДО,
Матични број лица:	0000007219784
Врста права:	СВОЈИНА
Облик својине:	ПРИВАТНА
Удео:	1/1

Терети на парцели - Г лист

Врста терета:	ПРАВО ПОСТАВЉАЊА ПОДЗЕМНИХ ВОДОВА
Датум уписа:	18.10.2012.
Трајање терета:	
Датум брисања:	
Опис терета:	УГОВОРОМ ОВ-1884/2010 ОД 29.07.2010.ГОДИНЕ ОВЕРЕНИМ У ОСНОВНОМ СУДУ У ПОЖЕГИ, У КОРИСТ "ЈЕЛЕН ДО" АД ЈЕЛЕН ДО, ВРШИ СЕ УСТАНОВЉАВАЊЕ ПРАВА ТРАЈНЕ СЛУЖБЕНОСТИ РАДИ ИЗГРАДЊЕ И ТРАЈНОГ ОДРЖАВАЊА РАЗВОДНОГ ГАСОВОДА ОД МРС "ЈЕЛЕН ДО" ДО ПОТРОШАЧА ПОСТРОЈЕЊА ЗА ПРОИЗВОДЊУ КРЕЧА Ф5. ЦЕВИ ГАСОВОДА ПРОЛАЗЕ ЈУЖНОМ СТРАНОМ ПАРЦЕЛЕ У ДУЖИНИ ОД 40-45М, СА ДЕСНЕ СТРАНЕ ПОСТОЈЕЋЕГ МОСТА КОЈИ ВОДИ КА СЕПАРАЦИЈИ КАМЕНОЛОМА "СУВОДО" А У СВЕМУ ПРЕМА ЕЛАБОРАТУ СЕКТОРА ЗА ВАНРЕДНЕ СИТУАЦИЈЕ, ОДЕЉЕЊА ЗА ВАНРЕДНЕ СИТУАЦИЈЕ У УЖИЦУ 07/31 БРОЈ 217-3/147-2010 ОД 12.07.2010.Г.
Врста терета:	ЗАБЕЛЕЖБА ОБАВЕЗЕ ПЛАЋАЊА НАКНАДЕ ЗА ПРОМЕНУ НАМЕНЕ ПОЉОПРИВРЕДНОГ ЗЕМЉИШТА
Датум уписа:	12.01.2017.
Трајање терета:	

Датум брисања:

Опис терета:

Напомена (терет парцела)

*** Нема напомене ***

2. Подаци о зградама и другим грађевинским објектима - В1 лист

Број објекта:	17
Назив улице:	АЈДУКОВАЦ
Кућни број:	
Кућни подброј:	
Површина m²:	23
Корисна површина m²:	ПОВРШИНА НИЈЕ ЕВИДЕНТИРАНА
Грађевинска површина m²:	ПОВРШИНА НИЈЕ ЕВИДЕНТИРАНА
Начин коришћења и назив објекта:	ОБЈЕКАТ ПОСЛОВНИХ УСЛУГА-СИСТЕМ ОТПРАШИВАЊА КРЕЧА - ЦО2 - Ф5
Правни статус објекта:	ОБЈЕКАТ ИМА ОДОБРЕЊЕ ЗА ГРАДЊУ, А НЕМА ОДОБРЕЊЕ ЗА УПОТРЕБУ
Број етажа под земљом:	
Број етажа у приземљу:	1
Број етажа над земљом:	
Број етажа у поткровљу:	

Имаоци права на објекту

Назив:	"ЈЕЛЕН ДО" Д.О.О. ЈЕЛЕН ДО
Адреса:	ЈЕЛЕН ДО,
Матични број лица:	0000007219784
Врста права:	СВОЈИНА
Облик својине:	ПРИВАТНА
Удео:	1/1

Терети на објекту - Г лист

Врста терета:	ЗА ОБЈЕКАТ НИЈЕ ИЗДАТА УПОТРЕБНА ДОЗВОЛА
Датум уписа:	27.01.2015.
Трајање терета:	
Датум брисања:	
Опис терета:	

Напомена (терет објекта)

*** Нема напомене ***

* Извод из базе података катастра непокретности.

НАПОМЕНА: Сходно члану 18. Закона о републичким административним таксама и члану 6. Уредбе о условима издавања извода из листа непокретности и листа вода из ГКИС-а, без накнаде се издаје извод из листа непокретности: органима, организацијама и институцијама Републике Србије, аутономних покрајина, односно јединица локалне самоуправе, организацијама обавезног социјалног осигурања, установама основаних од стране Републике Србије, аутономних покрајина, односно јединица локалне самоуправе, Црквама и верским заједницама, Црвеном крсту Србије, дипломатско-конзуларним представништвима страних држава, под условом узајамности, јавним бележницима и геодетским организацијама, и исти се дигитално преузимају преко сервисне магистрале државних органа и електронских сервиса РГЗ-а.

Република Србија
Републички геодетски завод
Геодетско-катастарски информациони систем

*** Број листа непокретности: 73**

katastar.rgz.gov.rs/eKatastar | 24.05.2023. 07:57:47 Број захтева: **951-6-145-9514/2023**

Подаци катастра непокретности

Подаци о непокретности	**501374ac-d900-487d-a6c5-ca14089c3207**
Матични број општине:	70955
Општина:	ПОЖЕГА
Матични број катастарске општине:	743429
Катастарска општина:	ЈЕЛЕН ДО
Датум ажурности:	23.05.2023. 13:51
Служба:	ПОЖЕГА
Извор података:	ПОЖЕГА, ЈЕ

1. Подаци о парцели - А лист

Потес / Улица:	АЈДУКОВАЦ
Број парцеле:	515
Површина m²:	75144
Број листа непокретности:	73

Подаци о делу парцеле

Број дела:	18
Врста земљишта:	ГРАЂЕВИНСКО ЗЕМЉИШТЕ ВАН ГРАНИЦА ГГЗ
Култура:	ЗЕМЉИШТЕ ПОД ЗГРАДОМ И ДРУГИМ ОБЈЕКТОМ
Површина m²:	165

Имаоци права на парцели - Б лист

Назив:	"ЈЕЛЕН ДО" Д.О.О. ЈЕЛЕН ДО
Адреса:	ЈЕЛЕН ДО,
Матични број лица:	0000007219784
Врста права:	СВОЈИНА
Облик својине:	ПРИВАТНА
Удео:	1/1

Терети на парцели - Г лист

Врста терета:	ПРАВО ПОСТАВЉАЊА ПОДЗЕМНИХ ВОДОВА
Датум уписа:	18.10.2012.
Трајање терета:	
Датум брисања:	
Опис терета:	УГОВОРОМ ОВ-1884/2010 ОД 29.07.2010.ГОДИНЕ ОВЕРЕНИМ У ОСНОВНОМ СУДУ У ПОЖЕГИ, У КОРИСТ "ЈЕЛЕН ДО" АД ЈЕЛЕН ДО, ВРШИ СЕ УСТАНОВЉАВАЊЕ ПРАВА ТРАЈНЕ СЛУЖБЕНОСТИ РАДИ ИЗГРАДЊЕ И ТРАЈНОГ ОДРЖАВАЊА РАЗВОДНОГ ГАСОВОДА ОД МРС "ЈЕЛЕН ДО" ДО ПОТРОШАЧА ПОСТРОЈЕЊА ЗА ПРОИЗВОДЊУ КРЕЧА Ф5. ЦЕВИ ГАСОВОДА ПРОЛАЗЕ ЈУЖНОМ СТРАНОМ ПАРЦЕЛЕ У ДУЖИНИ ОД 40-45М, СА ДЕСНЕ СТРАНЕ ПОСТОЈЕЋЕГ МОСТА КОЈИ ВОДИ КА СЕПАРАЦИЈИ КАМЕНОЛОМА "СУВОДО" А У СВЕМУ ПРЕМА ЕЛАБОРАТУ СЕКТОРА ЗА ВАНРЕДНЕ СИТУАЦИЈЕ, ОДЕЉЕЊА ЗА ВАНРЕДНЕ СИТУАЦИЈЕ У УЖИЦУ 07/31 БРОЈ 217-3/147-2010 ОД 12.07.2010.Г.
Врста терета:	ЗАБЕЛЕЖБА ОБАВЕЗЕ ПЛАЋАЊА НАКНАДЕ ЗА ПРОМЕНУ НАМЕНЕ ПОЉОПРИВРЕДНОГ ЗЕМЉИШТА
Датум уписа:	12.01.2017.
Трајање терета:	

Датум брисања:

Опис терета:

Напомена (терет парцела)

*** Нема напомене ***

2. Подаци о зградама и другим грађевинским објектима - В1 лист

Број објекта:	18
Назив улице:	АЈДУКОВАЦ
Кућни број:	
Кућни подброј:	
Површина m²:	165
Корисна површина m²:	ПОВРШИНА НИЈЕ ЕВИДЕНТИРАНА
Грађевинска површина m²:	ПОВРШИНА НИЈЕ ЕВИДЕНТИРАНА
Начин коришћења и назив објекта:	ОБЈЕКАТ ПОСЛОВНИХ УСЛУГА-ЗГРАДА ДУВАЉКИ - Ф5
Правни статус објекта:	ОБЈЕКАТ ИМА ОДОБРЕЊЕ ЗА ГРАДЊУ, А НЕМА ОДОБРЕЊЕ ЗА УПОТРЕБУ
Број етажа под земљом:	
Број етажа у приземљу:	1
Број етажа над земљом:	
Број етажа у поткровљу:	

Имаоци права на објекту

Назив:	"ЈЕЛЕН ДО" Д.О.О. ЈЕЛЕН ДО
Адреса:	ЈЕЛЕН ДО,
Матични број лица:	0000007219784
Врста права:	СВОЈИНА
Облик својине:	ПРИВАТНА
Удео:	1/1

Терети на објекту - Г лист

Врста терета:	ЗА ОБЈЕКАТ НИЈЕ ИЗДАТА УПОТРЕБНА ДОЗВОЛА
Датум уписа:	27.01.2015.
Трајање терета:	
Датум брисања:	
Опис терета:	

Напомена (терет објекта)

*** Нема напомене ***

* Извод из базе података катастра непокретности.

НАПОМЕНА: Сходно члану 18. Закона о републичким административним таксама и члану 6. Уредбе о условима издавања извода из листа непокретности и листа вода из ГКИС-а, без накнаде се издаје извод из листа непокретности: органима, организацијама и институцијама Републике Србије, аутономних покрајина, односно јединица локалне самоуправе, организацијама обавезног социјалног осигурања, установама основаних од стране Републике Србије, аутономних покрајина, односно јединица локалне самоуправе, Црквама и верским заједницама, Црвеном крсту Србије, дипломатско-конзуларним представништвима страних држава, под условом узајамности, јавним бележницима и геодетским организацијама, и исти се дигитално преузимају преко сервисне магистрале државних органа и електронских сервиса РГЗ-а.

Република Србија
Републички геодетски завод
Геодетско-катастарски информациони систем

*** Број листа непокретности: 73**

katastar.rgz.gov.rs/eKatastar | 24.05.2023. 07:58:06 Број захтева: **951-6-145-9514/2023**

Подаци катастра непокретности

Подаци о непокретности	ccc50a74-c48b-4fbd-9309-55c36febb3dd
Матични број општине:	70955
Општина:	ПОЖЕГА
Матични број катастарске општине:	743429
Катастарска општина:	ЈЕЛЕН ДО
Датум ажурности:	23.05.2023. 13:51
Служба:	ПОЖЕГА
Извор податка:	ПОЖЕГА, ЈЕ
1. Подаци о парцели - А лист	
Потес / Улица:	АЈДУКОВАЦ
Број парцеле:	515
Површина m²:	75144
Број листа непокретности:	73
Подаци о делу парцеле	
Број дела:	19
Врста земљишта:	ГРАЂЕВИНСКО ЗЕМЉИШТЕ ВАН ГРАНИЦА ГГЗ
Култура:	ЗЕМЉИШТЕ ПОД ЗГРАДОМ И ДРУГИМ ОБЈЕКТОМ
Површина m²:	128
Имаоци права на парцели - Б лист	
Назив:	"ЈЕЛЕН ДО" Д.О.О. ЈЕЛЕН ДО
Адреса:	ЈЕЛЕН ДО,
Матични број лица:	0000007219784
Врста права:	СВОЈИНА
Облик својине:	ПРИВАТНА
Удео:	1/1
Терети на парцели - Г лист	
Врста терета:	ПРАВО ПОСТАВЉАЊА ПОДЗЕМНИХ ВОДОВА
Датум уписа:	18.10.2012.
Трајање терета:	
Датум брисања:	
Опис терета:	УГОВОРОМ ОВ-1884/2010 ОД 29.07.2010.ГОДИНЕ ОВЕРЕНИМ У ОСНОВНОМ СУДУ У ПОЖЕГИ, У КОРИСТ "ЈЕЛЕН ДО" АД ЈЕЛЕН ДО, ВРШИ СЕ УСТАНОВЉАВАЊЕ ПРАВА ТРАЈНЕ СЛУЖБЕНОСТИ РАДИ ИЗГРАДЊЕ И ТРАЈНОГ ОДРЖАВАЊА РАЗВОДНОГ ГАСОВОДА ОД МРС "ЈЕЛЕН ДО" ДО ПОТРОШАЧА ПОСТРОЈЕЊА ЗА ПРОИЗВОДЊУ КРЕЧА Ф5. ЦЕВИ ГАСОВОДА ПРОЛАЗЕ ЈУЖНОМ СТРАНОМ ПАРЦЕЛЕ У ДУЖИНИ ОД 40-45М, СА ДЕСНЕ СТРАНЕ ПОСТОЈЕЋЕГ МОСТА КОЈИ ВОДИ КА СЕПАРАЦИЈИ КАМЕНОЛОМА "СУВОДО" А У СВЕМУ ПРЕМА ЕЛАБОРАТУ СЕКТОРА ЗА ВАНРЕДНЕ СИТУАЦИЈЕ, ОДЕЉЕЊА ЗА ВАНРЕДНЕ СИТУАЦИЈЕ У УЖИЦУ 07/31 БРОЈ 217-3/147-2010 ОД 12.07.2010.Г.
Врста терета:	ЗАБЕЛЕЖБА ОБАВЕЗЕ ПЛАЋАЊА НАКНАДЕ ЗА ПРОМЕНУ НАМЕНЕ ПОЉОПРИВРЕДНОГ ЗЕМЉИШТА
Датум уписа:	12.01.2017.
Трајање терета:	

Датум брисања:

Опис терета:

Напомена (терет парцела)

*** Нема напомене ***

2. Подаци о зградама и другим грађевинским објектима - В1 лист

Број објекта:	19
Назив улице:	АЈДУКОВАЦ
Кућни број:	
Кућни подброј:	
Површина m²:	128
Корисна површина m²:	ПОВРШИНА НИЈЕ ЕВИДЕНТИРАНА
Грађевинска површина m²:	ПОВРШИНА НИЈЕ ЕВИДЕНТИРАНА
Начин коришћења и назив објекта:	ОБЈЕКАТ ПОСЛОВНИХ УСЛУГА-КРЕЧНА ПЕЋ - Ф5
Правни статус објекта:	ОБЈЕКАТ ИМА ОДОБРЕЊЕ ЗА ГРАДЊУ, А НЕМА ОДОБРЕЊЕ ЗА УПОТРЕБУ
Број етажа под земљом:	
Број етажа у приземљу:	1
Број етажа над земљом:	
Број етажа у поткровљу:	

Имаоци права на објекту

Назив:	"ЈЕЛЕН ДО" Д.О.О. ЈЕЛЕН ДО
Адреса:	ЈЕЛЕН ДО,
Матични број лица:	0000007219784
Врста права:	СВОЈИНА
Облик својине:	ПРИВАТНА
Удео:	1/1

Терети на објекту - Г лист

Врста терета:	ЗА ОБЈЕКАТ НИЈЕ ИЗДАТА УПОТРЕБНА ДОЗВОЛА
Датум уписа:	27.01.2015.
Трајање терета:	
Датум брисања:	
Опис терета:	

Напомена (терет објекта)

*** Нема напомене ***

* Извод из базе података катастра непокретности.

НАПОМЕНА: Сходно члану 18. Закона о републичким административним таксама и члану 6. Уредбе о условима издавања извода из листа непокретности и листа вода из ГКИС-а, без накнаде се издаје извод из листа непокретности: органима, организацијама и институцијама Републике Србије, аутономних покрајина, односно јединица локалне самоуправе, организацијама обавезног социјалног осигурања, установама основаних од стране Републике Србије, аутономних покрајина, односно јединица локалне самоуправе, Црквама и верским заједницама, Црвеном крсту Србије, дипломатско-конзуларним представништвима страних држава, под условом узајамности, јавним бележницима и геодетским организацијама, и исти се дигитално преузимају преко сервисне магистрале државних органа и електронских сервиса РГЗ-а.

Република Србија
Републички геодетски завод
Геодетско-катастарски информациони систем

*** Број листа непокретности: 73**

katastar.rgz.gov.rs/eKatastar | 24.05.2023. 07:58:18 Број захтева: **951-6-145-9514/2023**

Подаци катастра непокретности

Подаци о непокретности	**a6ea6405-da69-4d31-8dfd-dd720cd8a928**
Матични број општине:	70955
Општина:	ПОЖЕГА
Матични број катастарске општине:	743429
Катастарска општина:	ЈЕЛЕН ДО
Датум ажурности:	23.05.2023. 13:51
Служба:	ПОЖЕГА
Извор података:	ПОЖЕГА, ЈЕ
1. Подаци о парцели - А лист	
Потес / Улица:	АЈДУКОВАЦ
Број парцеле:	515
Површина m²:	75144
Број листа непокретности:	73
Подаци о делу парцеле	
Број дела:	20
Врста земљишта:	ГРАЂЕВИНСКО ЗЕМЉИШТЕ ВАН ГРАНИЦА ГГЗ
Култура:	ЗЕМЉИШТЕ ПОД ЗГРАДОМ И ДРУГИМ ОБЈЕКТОМ
Површина m²:	14
Имаоци права на парцели - Б лист	
Назив:	"ЈЕЛЕН ДО" Д.О.О. ЈЕЛЕН ДО
Адреса:	ЈЕЛЕН ДО,
Матични број лица:	0000007219784
Врста права:	СВОЈИНА
Облик својине:	ПРИВАТНА
Удео:	1/1
Терети на парцели - Г лист	
Врста терета:	ПРАВО ПОСТАВЉАЊА ПОДЗЕМНИХ ВОДОВА
Датум уписа:	18.10.2012.
Трајање терета:	
Датум брисања:	
Опис терета:	УГОВОРОМ ОВ-1884/2010 ОД 29.07.2010.ГОДИНЕ ОВЕРЕНИМ У ОСНОВНОМ СУДУ У ПОЖЕГИ, У КОРИСТ "ЈЕЛЕН ДО" АД ЈЕЛЕН ДО, ВРШИ СЕ УСТАНОВЉАВАЊЕ ПРАВА ТРАЈНЕ СЛУЖБЕНОСТИ РАДИ ИЗГРАДЊЕ И ТРАЈНОГ ОДРЖАВАЊА РАЗВОДНОГ ГАСОВОДА ОД МРС "ЈЕЛЕН ДО" ДО ПОТРОШАЧА ПОСТРОЈЕЊА ЗА ПРОИЗВОДЊУ КРЕЧА Ф5. ЦЕВИ ГАСОВОДА ПРОЛАЗЕ ЈУЖНОМ СТРАНОМ ПАРЦЕЛЕ У ДУЖИНИ ОД 40-45М, СА ДЕСНЕ СТРАНЕ ПОСТОЈЕЋЕГ МОСТА КОЈИ ВОДИ КА СЕПАРАЦИЈИ КАМЕНОЛОМА "СУВОДО" А У СВЕМУ ПРЕМА ЕЛАБОРАТУ СЕКТОРА ЗА ВАНРЕДНЕ СИТУАЦИЈЕ, ОДЕЉЕЊА ЗА ВАНРЕДНЕ СИТУАЦИЈЕ У УЖИЦУ 07/31 БРОЈ 217-3/147-2010 ОД 12.07.2010.Г.
Врста терета:	ЗАБЕЛЕЖБА ОБАВЕЗЕ ПЛАЋАЊА НАКНАДЕ ЗА ПРОМЕНУ НАМЕНЕ ПОЉОПРИВРЕДНОГ ЗЕМЉИШТА
Датум уписа:	12.01.2017.
Трајање терета:	

Датум брисања:

Опис терета:

Напомена (терет парцела)

*** Нема напомене ***

2. Подаци о зградама и другим грађевинским објектима - В1 лист

Број објекта:	20
Назив улице:	АЈДУКОВАЦ
Кућни број:	
Кућни подброј:	
Површина m²:	14
Корисна површина m²:	ПОВРШИНА НИЈЕ ЕВИДЕНТИРАНА
Грађевинска површина m²:	ПОВРШИНА НИЈЕ ЕВИДЕНТИРАНА
Начин коришћења и назив објекта:	ОБЈЕКАТ ПОСЛОВНИХ УСЛУГА-ПРЕСИП - Ф5
Правни статус објекта:	ОБЈЕКАТ ИМА ОДОБРЕЊЕ ЗА ГРАДЊУ, А НЕМА ОДОБРЕЊЕ ЗА УПОТРЕБУ
Број етажа под земљом:	
Број етажа у приземљу:	1
Број етажа над земљом:	
Број етажа у поткровљу:	

Имаоци права на објекту

Назив:	"ЈЕЛЕН ДО" Д.О.О. ЈЕЛЕН ДО
Адреса:	ЈЕЛЕН ДО,
Матични број лица:	0000007219784
Врста права:	СВОЈИНА
Облик својине:	ПРИВАТНА
Удео:	1/1

Терети на објекту - Г лист

Врста терета:	ЗА ОБЈЕКАТ НИЈЕ ИЗДАТА УПОТРЕБНА ДОЗВОЛА
Датум уписа:	27.01.2015.
Трајање терета:	
Датум брисања:	
Опис терета:	

Напомена (терет објекта)

*** Нема напомене ***

* Извод из базе података катастра непокретности.

НАПОМЕНА: Сходно члану 18. Закона о републичким административним таксама и члану 6. Уредбе о условима издавања извода из листа непокретности и листа вода из ГКИС-а, без накнаде се издаје извод из листа непокретности: органима, организацијама и институцијама Републике Србије, аутономних покрајина, односно јединица локалне самоуправе, организацијама обавезног социјалног осигурања, установама основаних од стране Републике Србије, аутономних покрајина, односно јединица локалне самоуправе, Црквама и верским заједницама, Црвеном крсту Србије, дипломатско-конзуларним представништвима страних држава, под условом узајамности, јавним бележницима и геодетским организацијама, и исти се дигитално преузимају преко сервисне магистрале државних органа и електронских сервиса РГЗ-а.

Република Србија
Републички геодетски завод
Геодетско-катастарски информациони систем

*** Број листа непокретности: 73**

katastar.rgz.gov.rs/eKatastar | 24.05.2023. 07:58:47 Број захтева: **951-6-145-9514/2023**

Подаци катастра непокретности

Подаци о непокретности	**385019e9-010b-4c62-9142-ddba2f7caa65**
Матични број општине:	70955
Општина:	ПОЖЕГА
Матични број катастарске општине:	743429
Катастарска општина:	ЈЕЛЕН ДО
Датум ажурности:	23.05.2023. 13:51
Служба:	ПОЖЕГА
Извор података:	ПОЖЕГА, ЈЕ

1. Подаци о парцели - А лист

Потес / Улица:	АЈДУКОВАЦ
Број парцеле:	515
Површина m²:	75144
Број листа непокретности:	73

Подаци о делу парцеле

Број дела:	21
Врста земљишта:	ГРАЂЕВИНСКО ЗЕМЉИШТЕ ВАН ГРАНИЦА ГГЗ
Култура:	ЗЕМЉИШТЕ ПОД ЗГРАДОМ И ДРУГИМ ОБЈЕКТОМ
Површина m²:	8

Имаоци права на парцели - Б лист

Назив:	"ЈЕЛЕН ДО" Д.О.О. ЈЕЛЕН ДО
Адреса:	ЈЕЛЕН ДО,
Матични број лица:	0000007219784
Врста права:	СВОЈИНА
Облик својине:	ПРИВАТНА
Удео:	1/1

Терети на парцели - Г лист

Врста терета:	ПРАВО ПОСТАВЉАЊА ПОДЗЕМНИХ ВОДОВА
Датум уписа:	18.10.2012.
Трајање терета:	
Датум брисања:	
Опис терета:	УГОВОРОМ ОВ-1884/2010 ОД 29.07.2010.ГОДИНЕ ОВЕРЕНИМ У ОСНОВНОМ СУДУ У ПОЖЕГИ, У КОРИСТ "ЈЕЛЕН ДО" АД ЈЕЛЕН ДО, ВРШИ СЕ УСТАНОВЉАВАЊЕ ПРАВА ТРАЈНЕ СЛУЖБЕНОСТИ РАДИ ИЗГРАДЊЕ И ТРАЈНОГ ОДРЖАВАЊА РАЗВОДНОГ ГАСОВОДА ОД МРС "ЈЕЛЕН ДО" ДО ПОТРОШАЧА ПОСТРОЈЕЊА ЗА ПРОИЗВОДЊУ КРЕЧА Ф5. ЦЕВИ ГАСОВОДА ПРОЛАЗЕ ЈУЖНОМ СТРАНОМ ПАРЦЕЛЕ У ДУЖИНИ ОД 40-45М, СА ДЕСНЕ СТРАНЕ ПОСТОЈЕЋЕГ МОСТА КОЈИ ВОДИ КА СЕПАРАЦИЈИ КАМЕНОЛОМА "СУВОДО" А У СВЕМУ ПРЕМА ЕЛАБОРАТУ СЕКТОРА ЗА ВАНРЕДНЕ СИТУАЦИЈЕ, ОДЕЉЕЊА ЗА ВАНРЕДНЕ СИТУАЦИЈЕ У УЖИЦУ 07/31 БРОЈ 217-3/147-2010 ОД 12.07.2010.Г.
Врста терета:	ЗАБЕЛЕЖБА ОБАВЕЗЕ ПЛАЋАЊА НАКНАДЕ ЗА ПРОМЕНУ НАМЕНЕ ПОЉОПРИВРЕДНОГ ЗЕМЉИШТА
Датум уписа:	12.01.2017.
Трајање терета:	

Датум брисања:

Опис терета:

Напомена (терет парцела)

*** Нема напомене ***

2. Подаци о зградама и другим грађевинским објектима - В1 лист

Број објекта:	21
Назив улице:	АЈДУКОВАЦ
Кућни број:	
Кућни подброј:	
Површина m²:	8
Корисна површина m²:	ПОВРШИНА НИЈЕ ЕВИДЕНТИРАНА
Грађевинска површина m²:	ПОВРШИНА НИЈЕ ЕВИДЕНТИРАНА
Начин коришћења и назив објекта:	ОБЈЕКАТ ПОСЛОВНИХ УСЛУГА-АГРЕГАТ 100КВ - Ф5
Правни статус објекта:	ОБЈЕКАТ ИМА ОДОБРЕЊЕ ЗА ГРАДЊУ, А НЕМА ОДОБРЕЊЕ ЗА УПОТРЕБУ
Број етажа под земљом:	
Број етажа у приземљу:	1
Број етажа над земљом:	
Број етажа у поткровљу:	

Имаоци права на објекту

Назив:	"ЈЕЛЕН ДО" Д.О.О. ЈЕЛЕН ДО
Адреса:	ЈЕЛЕН ДО,
Матични број лица:	0000007219784
Врста права:	СВОЈИНА
Облик својине:	ПРИВАТНА
Удео:	1/1

Терети на објекту - Г лист

Врста терета:	ЗА ОБЈЕКАТ НИЈЕ ИЗДАТА УПОТРЕБНА ДОЗВОЛА
Датум уписа:	27.01.2015.
Трајање терета:	
Датум брисања:	
Опис терета:	

Напомена (терет објекта)

*** Нема напомене ***

* Извод из базе података катастра непокретности.

НАПОМЕНА: Сходно члану 18. Закона о републичким административним таксама и члану 6. Уредбе о условима издавања извода из листа непокретности и листа вода из ГКИС-а, без накнаде се издаје извод из листа непокретности: органима, организацијама и институцијама Републике Србије, аутономних покрајина, односно јединица локалне самоуправе, организацијама обавезног социјалног осигурања, установама основаних од стране Републике Србије, аутономних покрајина, односно јединица локалне самоуправе, Црквама и верским заједницама, Црвеном крсту Србије, дипломатско-конзуларним представништвима страних држава, под условом узајамности, јавним бележницима и геодетским организацијама, и исти се дигитално преузимају преко сервисне магистрале државних органа и електронских сервиса РГЗ-а.

Република Србија
Републички геодетски завод
Геодетско-катастарски информациони систем

*** Број листа непокретности: 73**

katastar.rgz.gov.rs/eKatastar | 24.05.2023. 07:59:01 Број захтева: **951-6-145-9514/2023**

Подаци катастра непокретности

Подаци о непокретности	**0de149c8-0bed-448b-995a-6413539b68ca**
Матични број општине:	70955
Општина:	ПОЖЕГА
Матични број катастарске општине:	743429
Катастарска општина:	ЈЕЛЕН ДО
Датум ажурности:	23.05.2023. 13:51
Служба:	ПОЖЕГА
Извор података:	ПОЖЕГА, ЈЕ

1. Подаци о парцели - А лист

Потес / Улица:	АЈДУКОВАЦ
Број парцеле:	515
Површина m²:	75144
Број листа непокретности:	73

Подаци о делу парцеле

Број дела:	22
Врста земљишта:	ГРАЂЕВИНСКО ЗЕМЉИШТЕ ВАН ГРАНИЦА ГГЗ
Култура:	ЗЕМЉИШТЕ ПОД ЗГРАДОМ И ДРУГИМ ОБЈЕКТОМ
Површина m²:	82

Имаоци права на парцели - Б лист

Назив:	"ЈЕЛЕН ДО" Д.О.О. ЈЕЛЕН ДО
Адреса:	ЈЕЛЕН ДО,
Матични број лица:	0000007219784
Врста права:	СВОЈИНА
Облик својине:	ПРИВАТНА
Удео:	1/1

Терети на парцели - Г лист

Врста терета:	ПРАВО ПОСТАВЉАЊА ПОДЗЕМНИХ ВОДОВА
Датум уписа:	18.10.2012.
Трајање терета:	
Датум брисања:	
Опис терета:	УГОВОРОМ ОВ-1884/2010 ОД 29.07.2010.ГОДИНЕ ОВЕРЕНИМ У ОСНОВНОМ СУДУ У ПОЖЕГИ, У КОРИСТ "ЈЕЛЕН ДО" АД ЈЕЛЕН ДО, ВРШИ СЕ УСТАНОВЉАВАЊЕ ПРАВА ТРАЈНЕ СЛУЖБЕНОСТИ РАДИ ИЗГРАДЊЕ И ТРАЈНОГ ОДРЖАВАЊА РАЗВОДНОГ ГАСОВОДА ОД МРС "ЈЕЛЕН ДО" ДО ПОТРОШАЧА ПОСТРОЈЕЊА ЗА ПРОИЗВОДЊУ КРЕЧА Ф5. ЦЕВИ ГАСОВОДА ПРОЛАЗЕ ЈУЖНОМ СТРАНОМ ПАРЦЕЛЕ У ДУЖИНИ ОД 40-45М, СА ДЕСНЕ СТРАНЕ ПОСТОЈЕЋЕГ МОСТА КОЈИ ВОДИ КА СЕПАРАЦИЈИ КАМЕНОЛОМА "СУВОДО" А У СВЕМУ ПРЕМА ЕЛАБОРАТУ СЕКТОРА ЗА ВАНРЕДНЕ СИТУАЦИЈЕ, ОДЕЉЕЊА ЗА ВАНРЕДНЕ СИТУАЦИЈЕ У УЖИЦУ 07/31 БРОЈ 217-3/147-2010 ОД 12.07.2010.Г.
Врста терета:	ЗАБЕЛЕЖБА ОБАВЕЗЕ ПЛАЋАЊА НАКНАДЕ ЗА ПРОМЕНУ НАМЕНЕ ПОЉОПРИВРЕДНОГ ЗЕМЉИШТА
Датум уписа:	12.01.2017.
Трајање терета:	

Датум брисања:

Опис терета:

Напомена (терет парцела)

*** Нема напомене ***

2. Подаци о зградама и другим грађевинским објектима - В1 лист

Број објекта:	22
Назив улице:	АЈДУКОВАЦ
Кућни број:	
Кућни подброј:	
Површина m²:	82
Корисна површина m²:	ПОВРШИНА НИЈЕ ЕВИДЕНТИРАНА
Грађевинска површина m²:	ПОВРШИНА НИЈЕ ЕВИДЕНТИРАНА
Начин коришћења и назив објекта:	ОБЈЕКАТ ПОСЛОВНИХ УСЛУГА-ЗГРАДА ДРОБИЛИЧНОГ ПОСТРОЈЕЊА - Ф5
Правни статус објекта:	ОБЈЕКАТ ИМА ОДОБРЕЊЕ ЗА ГРАДЊУ, А НЕМА ОДОБРЕЊЕ ЗА УПОТРЕБУ
Број етажа под земљом:	
Број етажа у приземљу:	1
Број етажа над земљом:	
Број етажа у поткровљу:	

Имаоци права на објекту

Назив:	"ЈЕЛЕН ДО" Д.О.О. ЈЕЛЕН ДО
Адреса:	ЈЕЛЕН ДО,
Матични број лица:	0000007219784
Врста права:	СВОЈИНА
Облик својине:	ПРИВАТНА
Удео:	1/1

Терети на објекту - Г лист

Врста терета:	ЗА ОБЈЕКАТ НИЈЕ ИЗДАТА УПОТРЕБНА ДОЗВОЛА
Датум уписа:	27.01.2015.
Трајање терета:	
Датум брисања:	
Опис терета:	

Напомена (терет објекта)

*** Нема напомене ***

* Извод из базе података катастра непокретности.

НАПОМЕНА: Сходно члану 18. Закона о републичким административним таксама и члану 6. Уредбе о условима издавања извода из листа непокретности и листа вода из ГКИС-а, без накнаде се издаје извод из листа непокретности: органима, организацијама и институцијама Републике Србије, аутономних покрајина, односно јединица локалне самоуправе, организацијама обавезног социјалног осигурања, установама основаних од стране Републике Србије, аутономних покрајина, односно јединица локалне самоуправе, Црквама и верским заједницама, Црвеном крсту Србије, дипломатско-конзуларним представништвима страних држава, под условом узајамности, јавним бележницима и геодетским организацијама, и исти се дигитално преузимају преко сервисне магистрале државних органа и електронских сервиса РГЗ-а.

Република Србија
Републички геодетски завод
Геодетско-катастарски информациони систем

*** Број листа непокретности: 73**

katastar.rgz.gov.rs/eKatastar | 24.05.2023. 07:59:23 Број захтева: **951-6-145-9514/2023**

Подаци катастра непокретности

Подаци о непокретности	**f65692fc-3288-48b1-9a9b-f0f3b6e880e8**
Матични број општине:	70955
Општина:	ПОЖЕГА
Матични број катастарске општине:	743429
Катастарска општина:	ЈЕЛЕН ДО
Датум ажурности:	23.05.2023. 13:51
Служба:	ПОЖЕГА
Извор податка:	ПОЖЕГА, ЈЕ

1. Подаци о парцели - А лист

Потес / Улица:	АЈДУКОВАЦ
Број парцеле:	515
Површина m²:	75144
Број листа непокретности:	73

Подаци о делу парцеле

Број дела:	24
Врста земљишта:	ГРАЂЕВИНСКО ЗЕМЉИШТЕ ВАН ГРАНИЦА ГГЗ
Култура:	ЗЕМЉИШТЕ ПОД ЗГРАДОМ И ДРУГИМ ОБЈЕКТОМ
Површина m²:	25

Имаоци права на парцели - Б лист

Назив:	"ЈЕЛЕН ДО" Д.О.О. ЈЕЛЕН ДО
Адреса:	ЈЕЛЕН ДО,
Матични број лица:	0000007219784
Врста права:	СВОЈИНА
Облик својине:	ПРИВАТНА
Удео:	1/1

Терети на парцели - Г лист

Врста терета:	ПРАВО ПОСТАВЉАЊА ПОДЗЕМНИХ ВОДОВА
Датум уписа:	18.10.2012.
Трајање терета:	
Датум брисања:	
Опис терета:	УГОВОРОМ ОВ-1884/2010 ОД 29.07.2010.ГОДИНЕ ОВЕРЕНИМ У ОСНОВНОМ СУДУ У ПОЖЕГИ, У КОРИСТ "ЈЕЛЕН ДО" АД ЈЕЛЕН ДО, ВРШИ СЕ УСТАНОВЉАВАЊЕ ПРАВА ТРАЈНЕ СЛУЖБЕНОСТИ РАДИ ИЗГРАДЊЕ И ТРАЈНОГ ОДРЖАВАЊА РАЗВОДНОГ ГАСОВОДА ОД МРС "ЈЕЛЕН ДО" ДО ПОТРОШАЧА ПОСТРОЈЕЊА ЗА ПРОИЗВОДЊУ КРЕЧА Ф5. ЦЕВИ ГАСОВОДА ПРОЛАЗЕ ЈУЖНОМ СТРАНОМ ПАРЦЕЛЕ У ДУЖИНИ ОД 40-45М, СА ДЕСНЕ СТРАНЕ ПОСТОЈЕЋЕГ МОСТА КОЈИ ВОДИ КА СЕПАРАЦИЈИ КАМЕНОЛОМА "СУВОДО" А У СВЕМУ ПРЕМА ЕЛАБОРАТУ СЕКТОРА ЗА ВАНРЕДНЕ СИТУАЦИЈЕ, ОДЕЉЕЊА ЗА ВАНРЕДНЕ СИТУАЦИЈЕ У УЖИЦУ 07/31 БРОЈ 217-3/147-2010 ОД 12.07.2010.Г.
Врста терета:	ЗАБЕЛЕЖБА ОБАВЕЗЕ ПЛАЋАЊА НАКНАДЕ ЗА ПРОМЕНУ НАМЕНЕ ПОЉОПРИВРЕДНОГ ЗЕМЉИШТА
Датум уписа:	12.01.2017.
Трајање терета:	

Датум брисања:

Опис терета:

Напомена (терет парцела)

*** Нема напомене ***

2. Подаци о зградама и другим грађевинским објектима - В1 лист

Број објекта:	24
Назив улице:	АЈДУКОВАЦ
Кућни број:	
Кућни подброј:	
Површина m²:	25
Корисна површина m²:	ПОВРШИНА НИЈЕ ЕВИДЕНТИРАНА
Грађевинска површина m²:	ПОВРШИНА НИЈЕ ЕВИДЕНТИРАНА
Начин коришћења и назив објекта:	ОБЈЕКАТ ПОСЛОВНИХ УСЛУГА-ВИБРО СИТО - 1 - Ф5
Правни статус објекта:	ОБЈЕКАТ ИМА ОДОБРЕЊЕ ЗА ГРАДЊУ, А НЕМА ОДОБРЕЊЕ ЗА УПОТРЕБУ
Број етажа под земљом:	
Број етажа у приземљу:	1
Број етажа над земљом:	
Број етажа у поткровљу:	

Имаоци права на објекту

Назив:	"ЈЕЛЕН ДО" Д.О.О. ЈЕЛЕН ДО
Адреса:	ЈЕЛЕН ДО,
Матични број лица:	0000007219784
Врста права:	СВОЈИНА
Облик својине:	ПРИВАТНА
Удео:	1/1

Терети на објекту - Г лист

Врста терета:	ЗА ОБЈЕКАТ НИЈЕ ИЗДАТА УПОТРЕБНА ДОЗВОЛА
Датум уписа:	27.01.2015.
Трајање терета:	
Датум брисања:	
Опис терета:	

Напомена (терет објекта)

*** Нема напомене ***

* Извод из базе података катастра непокретности.

НАПОМЕНА: Сходно члану 18. Закона о републичким административним таксама и члану 6. Уредбе о условима издавања извода из листа непокретности и листа вода из ГКИС-а, без накнаде се издаје извод из листа непокретности: органима, организацијама и институцијама Републике Србије, аутономних покрајина, односно јединица локалне самоуправе, организацијама обавезног социјалног осигурања, установама основаних од стране Републике Србије, аутономних покрајина, односно јединица локалне самоуправе, Црквама и верским заједницама, Црвеном крсту Србије, дипломатско-конзуларним представништвима страних држава, под условом узајамности, јавним бележницима и геодетским организацијама, и исти се дигитално преузимају преко сервисне магистрале државних органа и електронских сервиса РГЗ-а.

Република Србија
Републички геодетски завод
Геодетско-катастарски информациони систем

*** Број листа непокретности: 73**

katastar.rgz.gov.rs/eKatastar | 24.05.2023. 07:59:10 Број захтева: **951-6-145-9514/2023**

Подаци катастра непокретности

Подаци о непокретности	**0f140bf7-5c13-498d-9613-938409a5cf53**
Матични број општине:	70955
Општина:	ПОЖЕГА
Матични број катастарске општине:	743429
Катастарска општина:	ЈЕЛЕН ДО
Датум ажурности:	23.05.2023. 13:51
Служба:	ПОЖЕГА
Извор података:	ПОЖЕГА, ЈЕ

1. Подаци о парцели - А лист

Потес / Улица:	АЈДУКОВАЦ
Број парцеле:	515
Површина m²:	75144
Број листа непокретности:	73

Подаци о делу парцеле

Број дела:	23
Врста земљишта:	ГРАЂЕВИНСКО ЗЕМЉИШТЕ ВАН ГРАНИЦА ГТЗ
Култура:	ЗЕМЉИШТЕ ПОД ЗГРАДОМ И ДРУГИМ ОБЈЕКТОМ
Површина m²:	7

Имаоци права на парцели - Б лист

Назив:	"ЈЕЛЕН ДО" Д.О.О. ЈЕЛЕН ДО
Адреса:	ЈЕЛЕН ДО,
Матични број лица:	0000007219784
Врста права:	СВОЈИНА
Облик својине:	ПРИВАТНА
Удео:	1/1

Терети на парцели - Г лист

Врста терета:	ПРАВО ПОСТАВЉАЊА ПОДЗЕМНИХ ВОДОВА
Датум уписа:	18.10.2012.
Трајање терета:	
Датум брисања:	
Опис терета:	УГОВОРОМ ОВ-1884/2010 ОД 29.07.2010.ГОДИНЕ ОВЕРЕНИМ У ОСНОВНОМ СУДУ У ПОЖЕГИ, У КОРИСТ "ЈЕЛЕН ДО" АД ЈЕЛЕН ДО, ВРШИ СЕ УСТАНОВЉАВАЊЕ ПРАВА ТРАЈНЕ СЛУЖБЕНОСТИ РАДИ ИЗГРАДЊЕ И ТРАЈНОГ ОДРЖАВАЊА РАЗВОДНОГ ГАСОВОДА ОД МРС "ЈЕЛЕН ДО" ДО ПОТРОШАЧА ПОСТРОЈЕЊА ЗА ПРОИЗВОДЊУ КРЕЧА Ф5. ЦЕВИ ГАСОВОДА ПРОЛАЗЕ ЈУЖНОМ СТРАНОМ ПАРЦЕЛЕ У ДУЖИНИ ОД 40-45М, СА ДЕСНЕ СТРАНЕ ПОСТОЈЕЋЕГ МОСТА КОЈИ ВОДИ КА СЕПАРАЦИЈИ КАМЕНОЛОМА "СУВОДО" А У СВЕМУ ПРЕМА ЕЛАБОРАТУ СЕКТОРА ЗА ВАНРЕДНЕ СИТУАЦИЈЕ, ОДЕЉЕЊА ЗА ВАНРЕДНЕ СИТУАЦИЈЕ У УЖИЦУ 07/31 БРОЈ 217-3/147-2010 ОД 12.07.2010.Г.
Врста терета:	ЗАБЕЛЕЖБА ОБАВЕЗЕ ПЛАЋАЊА НАКНАДЕ ЗА ПРОМЕНУ НАМЕНЕ ПОЉОПРИВРЕДНОГ ЗЕМЉИШТА
Датум уписа:	12.01.2017.
Трајање терета:	

Датум брисања:

Опис терета:

Напомена (терет парцела)

*** Нема напомене ***

2. Подаци о зградама и другим грађевинским објектима - В1 лист

Број објекта:	23
Назив улице:	АЈДУКОВАЦ
Кућни број:	
Кућни подброј:	
Површина m²:	7
Корисна површина m²:	ПОВРШИНА НИЈЕ ЕВИДЕНТИРАНА
Грађевинска површина m²:	ПОВРШИНА НИЈЕ ЕВИДЕНТИРАНА
Начин коришћења и назив објекта:	ОБЈЕКАТ ПОСЛОВНИХ УСЛУГА-ВИТЛО - Ф5
Правни статус објекта:	ОБЈЕКАТ ИМА ОДОБРЕЊЕ ЗА ГРАДЊУ, А НЕМА ОДОБРЕЊЕ ЗА УПОТРЕБУ
Број етажа под земљом:	
Број етажа у приземљу:	1
Број етажа над земљом:	
Број етажа у поткровљу:	

Имаоци права на објекту

Назив:	"ЈЕЛЕН ДО" Д.О.О. ЈЕЛЕН ДО
Адреса:	ЈЕЛЕН ДО,
Матични број лица:	0000007219784
Врста права:	СВОЈИНА
Облик својине:	ПРИВАТНА
Удео:	1/1

Терети на објекту - Г лист

Врста терета:	ЗА ОБЈЕКАТ НИЈЕ ИЗДАТА УПОТРЕБНА ДОЗВОЛА
Датум уписа:	27.01.2015.
Трајање терета:	
Датум брисања:	
Опис терета:	

Напомена (терет објекта)

*** Нема напомене ***

* Извод из базе података катастра непокретности.

НАПОМЕНА: Сходно члану 18. Закона о републичким административним таксама и члану 6. Уредбе о условима издавања извода из листа непокретности и листа вода из ГКИС-а, без накнаде се издаје извод из листа непокретности: органима, организацијама и институцијама Републике Србије, аутономних покрајина, односно јединица локалне самоуправе, организацијама обавезног социјалног осигурања, установама основаних од стране Републике Србије, аутономних покрајина, односно јединица локалне самоуправе, Црквама и верским заједницама, Црвеном крсту Србије, дипломатско-конзуларним представништвима страних држава, под условом узајамности, јавним бележницима и геодетским организацијама, и исти се дигитално преузимају преко сервисне магистрале државних органа и електронских сервиса РГЗ-а.

Република Србија
Републички геодетски завод
Геодетско-катастарски информациони систем

*** Број листа непокретности: 73**

katastar.rgz.gov.rs/eKatastar | 24.05.2023. 07:59:36 Број захтева: **951-6-145-9514/2023**

Подаци катастра непокретности

Подаци о непокретности	**a7709566-54c8-4c8c-9652-6eaa1bfe7c02**
Матични број општине:	70955
Општина:	ПОЖЕГА
Матични број катастарске општине:	743429
Катастарска општина:	ЈЕЛЕН ДО
Датум ажурности:	23.05.2023. 13:51
Служба:	ПОЖЕГА
Извор податка:	ПОЖЕГА, ЈЕ

1. Подаци о парцели - А лист

Потес / Улица:	АЈДУКОВАЦ
Број парцеле:	515
Површина m²:	75144
Број листа непокретности:	73

Подаци о делу парцеле

Број дела:	25
Врста земљишта:	ГРАЂЕВИНСКО ЗЕМЉИШТЕ ВАН ГРАНИЦА ГТЗ
Култура:	ЗЕМЉИШТЕ ПОД ЗГРАДОМ И ДРУГИМ ОБЈЕКТОМ
Површина m²:	38

Имаоци права на парцели - Б лист

Назив:	"ЈЕЛЕН ДО" Д.О.О. ЈЕЛЕН ДО
Адреса:	ЈЕЛЕН ДО,
Матични број лица:	0000007219784
Врста права:	СВОЈИНА
Облик својине:	ПРИВАТНА
Удео:	1/1

Терети на парцели - Г лист

Врста терета:	ПРАВО ПОСТАВЉАЊА ПОДЗЕМНИХ ВОДОВА
Датум уписа:	18.10.2012.
Трајање терета:	
Датум брисања:	
Опис терета:	УГОВОРОМ ОВ-1884/2010 ОД 29.07.2010.ГОДИНЕ ОВЕРЕНИМ У ОСНОВНОМ СУДУ У ПОЖЕГИ, У КОРИСТ "ЈЕЛЕН ДО" АД ЈЕЛЕН ДО, ВРШИ СЕ УСТАНОВЉАВАЊЕ ПРАВА ТРАЈНЕ СЛУЖБЕНОСТИ РАДИ ИЗГРАДЊЕ И ТРАЈНОГ ОДРЖАВАЊА РАЗВОДНОГ ГАСОВОДА ОД МРС "ЈЕЛЕН ДО" ДО ПОТРОШАЧА ПОСТРОЈЕЊА ЗА ПРОИЗВОДЊУ КРЕЧА Ф5. ЦЕВИ ГАСОВОДА ПРОЛАЗЕ ЈУЖНОМ СТРАНОМ ПАРЦЕЛЕ У ДУЖИНИ ОД 40-45М, СА ДЕСНЕ СТРАНЕ ПОСТОЈЕЋЕГ МОСТА КОЈИ ВОДИ КА СЕПАРАЦИЈИ КАМЕНОЛОМА "СУВОДО" А У СВЕМУ ПРЕМА ЕЛАБОРАТУ СЕКТОРА ЗА ВАНРЕДНЕ СИТУАЦИЈЕ, ОДЕЉЕЊА ЗА ВАНРЕДНЕ СИТУАЦИЈЕ У УЖИЦУ 07/31 БРОЈ 217-3/147-2010 ОД 12.07.2010.Г.
Врста терета:	ЗАБЕЛЕЖБА ОБАВЕЗЕ ПЛАЋАЊА НАКНАДЕ ЗА ПРОМЕНУ НАМЕНЕ ПОЉОПРИВРЕДНОГ ЗЕМЉИШТА
Датум уписа:	12.01.2017.
Трајање терета:	

Датум брисања:

Опис терета:

Напомена (терет парцела)

*** Нема напомене ***

2. Подаци о зградама и другим грађевинским објектима - В1 лист

Број објекта:	25
Назив улице:	АЈДУКОВАЦ
Кућни број:	
Кућни подброј:	
Површина m²:	38
Корисна површина m²:	ПОВРШИНА НИЈЕ ЕВИДЕНТИРАНА
Грађевинска површина m²:	ПОВРШИНА НИЈЕ ЕВИДЕНТИРАНА
Начин коришћења и назив објекта:	ОБЈЕКАТ ПОСЛОВНИХ УСЛУГА-ДЕПОНИЈА КАМЕНА - Ф5
Правни статус објекта:	ОБЈЕКАТ ИМА ОДОБРЕЊЕ ЗА ГРАДЊУ, А НЕМА ОДОБРЕЊЕ ЗА УПОТРЕБУ
Број етажа под земљом:	
Број етажа у приземљу:	1
Број етажа над земљом:	
Број етажа у поткровљу:	

Имаоци права на објекту

Назив:	"ЈЕЛЕН ДО" Д.О.О. ЈЕЛЕН ДО
Адреса:	ЈЕЛЕН ДО,
Матични број лица:	0000007219784
Врста права:	СВОЈИНА
Облик својине:	ПРИВАТНА
Удео:	1/1

Терети на објекту - Г лист

Врста терета:	ЗА ОБЈЕКАТ НИЈЕ ИЗДАТА УПОТРЕБНА ДОЗВОЛА
Датум уписа:	27.01.2015.
Трајање терета:	
Датум брисања:	
Опис терета:	

Напомена (терет објекта)

*** Нема напомене ***

* Извод из базе података катастра непокретности.

НАПОМЕНА: Сходно члану 18. Закона о републичким административним таксама и члану 6. Уредбе о условима издавања извода из листа непокретности и листа вода из ГКИС-а, без накнаде се издаје извод из листа непокретности: органима, организацијама и институцијама Републике Србије, аутономних покрајина, односно јединица локалне самоуправе, организацијама обавезног социјалног осигурања, установама основаних од стране Републике Србије, аутономних покрајина, односно јединица локалне самоуправе, Црквама и верским заједницама, Црвеном крсту Србије, дипломатско-конзуларним представништвима страних држава, под условом узајамности, јавним бележницима и геодетским организацијама, и исти се дигитално преузимају преко сервисне магистрале државних органа и електронских сервиса РГЗ-а.

Република Србија
Републички геодетски завод
Геодетско-катастарски информациони систем

*** Број листа непокретности: 73**

katastar.rgz.gov.rs/eKatastar | 24.05.2023. 07:59:48 Број захтева: **951-6-145-9514/2023**

Подаци катастра непокретности

Подаци о непокретности	**5ccd3d5e-acd3-4b39-a364-b1309f6beb58**
Матични број општине:	70955
Општина:	ПОЖЕГА
Матични број катастарске општине:	743429
Катастарска општина:	ЈЕЛЕН ДО
Датум ажурности:	23.05.2023. 13:51
Служба:	ПОЖЕГА
Извор податка:	ПОЖЕГА, ЈЕ

1. Подаци о парцели - А лист

Потес / Улица:	АЈДУКОВАЦ
Број парцеле:	515
Површина m²:	75144
Број листа непокретности:	73

Подаци о делу парцеле

Број дела:	26
Врста земљишта:	ГРАЂЕВИНСКО ЗЕМЉИШТЕ ВАН ГРАНИЦА ГГЗ
Култура:	ЗЕМЉИШТЕ ПОД ЗГРАДОМ И ДРУГИМ ОБЈЕКТОМ
Површина m²:	32

Имаоци права на парцели - Б лист

Назив:	"ЈЕЛЕН ДО" Д.О.О. ЈЕЛЕН ДО
Адреса:	ЈЕЛЕН ДО,
Матични број лица:	0000007219784
Врста права:	СВОЈИНА
Облик својине:	ПРИВАТНА
Удео:	1/1

Терети на парцели - Г лист

Врста терета:	ПРАВО ПОСТАВЉАЊА ПОДЗЕМНИХ ВОДОВА
Датум уписа:	18.10.2012.
Трајање терета:	
Датум брисања:	
Опис терета:	УГОВОРОМ ОВ-1884/2010 ОД 29.07.2010.ГОДИНЕ ОВЕРЕНИМ У ОСНОВНОМ СУДУ У ПОЖЕГИ, У КОРИСТ "ЈЕЛЕН ДО" АД ЈЕЛЕН ДО, ВРШИ СЕ УСТАНОВЉАВАЊЕ ПРАВА ТРАЈНЕ СЛУЖБЕНОСТИ РАДИ ИЗГРАДЊЕ И ТРАЈНОГ ОДРЖАВАЊА РАЗВОДНОГ ГАСОВОДА ОД МРС "ЈЕЛЕН ДО" ДО ПОТРОШАЧА ПОСТРОЈЕЊА ЗА ПРОИЗВОДЊУ КРЕЧА Ф5. ЦЕВИ ГАСОВОДА ПРОЛАЗЕ ЈУЖНОМ СТРАНОМ ПАРЦЕЛЕ У ДУЖИНИ ОД 40-45М, СА ДЕСНЕ СТРАНЕ ПОСТОЈЕЋЕГ МОСТА КОЈИ ВОДИ КА СЕПАРАЦИЈИ КАМЕНОЛОМА "СУВОДО" А У СВЕМУ ПРЕМА ЕЛАБОРАТУ СЕКТОРА ЗА ВАНРЕДНЕ СИТУАЦИЈЕ, ОДЕЉЕЊА ЗА ВАНРЕДНЕ СИТУАЦИЈЕ У УЖИЦУ 07/31 БРОЈ 217-3/147-2010 ОД 12.07.2010.Г.
Врста терета:	ЗАБЕЛЕЖБА ОБАВЕЗЕ ПЛАЋАЊА НАКНАДЕ ЗА ПРОМЕНУ НАМЕНЕ ПОЉОПРИВРЕДНОГ ЗЕМЉИШТА
Датум уписа:	12.01.2017.
Трајање терета:	

Датум брисања:

Опис терета:

Напомена (терет парцела)

*** Нема напомене ***

2. Подаци о зградама и другим грађевинским објектима - В1 лист

Број објекта:	26
Назив улице:	АЈДУКОВАЦ
Кућни број:	
Кућни подброј:	
Површина m²:	32
Корисна површина m²:	ПОВРШИНА НИЈЕ ЕВИДЕНТИРАНА
Грађевинска површина m²:	ПОВРШИНА НИЈЕ ЕВИДЕНТИРАНА
Начин коришћења и назив објекта:	ОБЈЕКАТ ПОСЛОВНИХ УСЛУГА-ДЕПОНИЈА КРЕЧА - Ф5
Правни статус објекта:	ОБЈЕКАТ ИМА ОДОБРЕЊЕ ЗА ГРАДЊУ, А НЕМА ОДОБРЕЊЕ ЗА УПОТРЕБУ
Број етажа под земљом:	
Број етажа у приземљу:	1
Број етажа над земљом:	
Број етажа у поткровљу:	

Имаоци права на објекту

Назив:	"ЈЕЛЕН ДО" Д.О.О. ЈЕЛЕН ДО
Адреса:	ЈЕЛЕН ДО,
Матични број лица:	0000007219784
Врста права:	СВОЈИНА
Облик својине:	ПРИВАТНА
Удео:	1/1

Терети на објекту - Г лист

Врста терета:	ЗА ОБЈЕКАТ НИЈЕ ИЗДАТА УПОТРЕБНА ДОЗВОЛА
Датум уписа:	27.01.2015.
Трајање терета:	
Датум брисања:	
Опис терета:	

Напомена (терет објекта)

*** Нема напомене ***

* Извод из базе података катастра непокретности.

НАПОМЕНА: Сходно члану 18. Закона о републичким административним таксама и члану 6. Уредбе о условима издавања извода из листа непокретности и листа вода из ГКИС-а, без накнаде се издаје извод из листа непокретности: органима, организацијама и институцијама Републике Србије, аутономних покрајина, односно јединица локалне самоуправе, организацијама обавезног социјалног осигурања, установама основаних од стране Републике Србије, аутономних покрајина, односно јединица локалне самоуправе, Црквама и верским заједницама, Црвеном крсту Србије, дипломатско-конзуларним представништвима страних држава, под условом узајамности, јавним бележницима и геодетским организацијама, и исти се дигитално преузимају преко сервисне магистрале државних органа и електронских сервиса РГЗ-а.

Република Србија
Републички геодетски завод
Геодетско-катастарски информациони систем

*** Број листа непокретности: 73**

katastar.rgz.gov.rs/eKatastar | 24.05.2023. 08:00:20 Број захтева: **951-6-145-9514/2023**

Подаци катастра непокретности

Подаци о непокретности	**d38fbd5b-a1aa-489c-ac23-c3beb5a9a4dd**
Матични број општине:	70955
Општина:	ПОЖЕГА
Матични број катастарске општине:	743429
Катастарска општина:	ЈЕЛЕН ДО
Датум ажурности:	23.05.2023. 13:51
Служба:	ПОЖЕГА
Извор података:	ПОЖЕГА, ЈЕ

1. Подаци о парцели - А лист

Потес / Улица:	АЈДУКОВАЦ
Број парцеле:	515
Површина m²:	75144
Број листа непокретности:	73

Подаци о делу парцеле

Број дела:	27
Врста земљишта:	ГРАЂЕВИНСКО ЗЕМЉИШТЕ ВАН ГРАНИЦА ГГЗ
Култура:	ЗЕМЉИШТЕ ПОД ЗГРАДОМ И ДРУГИМ ОБЈЕКТОМ
Површина m²:	92

Имаоци права на парцели - Б лист

Назив:	"ЈЕЛЕН ДО" Д.О.О. ЈЕЛЕН ДО
Адреса:	ЈЕЛЕН ДО,
Матични број лица:	0000007219784
Врста права:	СВОЈИНА
Облик својине:	ПРИВАТНА
Удео:	1/1

Терети на парцели - Г лист

Врста терета:	ПРАВО ПОСТАВЉАЊА ПОДЗЕМНИХ ВОДОВА
Датум уписа:	18.10.2012.
Трајање терета:	
Датум брисања:	
Опис терета:	УГОВОРОМ ОВ-1884/2010 ОД 29.07.2010.ГОДИНЕ ОВЕРЕНИМ У ОСНОВНОМ СУДУ У ПОЖЕГИ, У КОРИСТ "ЈЕЛЕН ДО" АД ЈЕЛЕН ДО, ВРШИ СЕ УСТАНОВЉАВАЊЕ ПРАВА ТРАЈНЕ СЛУЖБЕНОСТИ РАДИ ИЗГРАДЊЕ И ТРАЈНОГ ОДРЖАВАЊА РАЗВОДНОГ ГАСОВОДА ОД МРС "ЈЕЛЕН ДО" ДО ПОТРОШАЧА ПОСТРОЈЕЊА ЗА ПРОИЗВОДЊУ КРЕЧА Ф5. ЦЕВИ ГАСОВОДА ПРОЛАЗЕ ЈУЖНОМ СТРАНОМ ПАРЦЕЛЕ У ДУЖИНИ ОД 40-45М, СА ДЕСНЕ СТРАНЕ ПОСТОЈЕЋЕГ МОСТА КОЈИ ВОДИ КА СЕПАРАЦИЈИ КАМЕНОЛОМА "СУВОДО" А У СВЕМУ ПРЕМА ЕЛАБОРАТУ СЕКТОРА ЗА ВАНРЕДНЕ СИТУАЦИЈЕ, ОДЕЉЕЊА ЗА ВАНРЕДНЕ СИТУАЦИЈЕ У УЖИЦУ 07/31 БРОЈ 217-3/147-2010 ОД 12.07.2010.Г.
Врста терета:	ЗАБЕЛЕЖБА ОБАВЕЗЕ ПЛАЋАЊА НАКНАДЕ ЗА ПРОМЕНУ НАМЕНЕ ПОЉОПРИВРЕДНОГ ЗЕМЉИШТА
Датум уписа:	12.01.2017.
Трајање терета:	

Датум брисања:

Опис терета:

Напомена (терет парцела)

*** Нема напомене ***

2. Подаци о зградама и другим грађевинским објектима - В1 лист

Број објекта:	27
Назив улице:	АЈДУКОВАЦ
Кућни број:	
Кућни подброј:	
Површина m²:	92
Корисна површина m²:	ПОВРШИНА НИЈЕ ЕВИДЕНТИРАНА
Грађевинска површина m²:	ПОВРШИНА НИЈЕ ЕВИДЕНТИРАНА
Начин коришћења и назив објекта:	ОБЈЕКАТ ПОСЛОВНИХ УСЛУГА-ВИБРО СИТО - 2 - Ф5
Правни статус објекта:	ОБЈЕКАТ ИМА ОДОБРЕЊЕ ЗА ГРАДЊУ, А НЕМА ОДОБРЕЊЕ ЗА УПОТРЕБУ
Број етажа под земљом:	
Број етажа у приземљу:	1
Број етажа над земљом:	
Број етажа у поткровљу:	

Имаоци права на објекту

Назив:	"ЈЕЛЕН ДО" Д.О.О. ЈЕЛЕН ДО
Адреса:	ЈЕЛЕН ДО,
Матични број лица:	0000007219784
Врста права:	СВОЈИНА
Облик својине:	ПРИВАТНА
Удео:	1/1

Терети на објекту - Г лист

Врста терета:	ЗА ОБЈЕКАТ НИЈЕ ИЗДАТА УПОТРЕБНА ДОЗВОЛА
Датум уписа:	27.01.2015.
Трајање терета:	
Датум брисања:	
Опис терета:	

Напомена (терет објекта)

*** Нема напомене ***

* Извод из базе података катастра непокретности.

НАПОМЕНА: Сходно члану 18. Закона о републичким административним таксама и члану 6. Уредбе о условима издавања извода из листа непокретности и листа вода из ГКИС-а, без накнаде се издаје извод из листа непокретности: органима, организацијама и институцијама Републике Србије, аутономних покрајина, односно јединица локалне самоуправе, организацијама обавезног социјалног осигурања, установама основаних од стране Републике Србије, аутономних покрајина, односно јединица локалне самоуправе, Црквама и верским заједницама, Црвеном крсту Србије, дипломатско-конзуларним представништвима страних држава, под условом узајамности, јавним бележницима и геодетским организацијама, и исти се дигитално преузимају преко сервисне магистрале државних органа и електронских сервиса РГЗ-а.

Република Србија
Републички геодетски завод
Геодетско-катастарски информациони систем

*** Број листа непокретности: 73**

katastar.rgz.gov.rs/eKatastar | 24.05.2023. 08:00:30 Број захтева: **951-6-145-9514/2023**

Подаци катастра непокретности

Подаци о непокретности	**8d20a3c0-cd6a-482e-88ae-21b24941ba43**
Матични број општине:	70955
Општина:	ПОЖЕГА
Матични број катастарске општине:	743429
Катастарска општина:	ЈЕЛЕН ДО
Датум ажурности:	23.05.2023. 13:51
Служба:	ПОЖЕГА
Извор података:	ПОЖЕГА, ЈЕ
1. Подаци о парцели - А лист	
Потес / Улица:	АЈДУКОВАЦ
Број парцеле:	515
Површина m²:	75144
Број листа непокретности:	73
Подаци о делу парцеле	
Број дела:	28
Врста земљишта:	ГРАЂЕВИНСКО ЗЕМЉИШТЕ ВАН ГРАНИЦА ГТЗ
Култура:	ЗЕМЉИШТЕ ПОД ЗГРАДОМ И ДРУГИМ ОБЈЕКТОМ
Површина m²:	14
Имаоци права на парцели - Б лист	
Назив:	"ЈЕЛЕН ДО" Д.О.О. ЈЕЛЕН ДО
Адреса:	ЈЕЛЕН ДО,
Матични број лица:	0000007219784
Врста права:	СВОЈИНА
Облик својине:	ПРИВАТНА
Удео:	1/1
Терети на парцели - Г лист	
Врста терета:	ПРАВО ПОСТАВЉАЊА ПОДЗЕМНИХ ВОДОВА
Датум уписа:	18.10.2012.
Трајање терета:	
Датум брисања:	
Опис терета:	УГОВОРОМ ОВ-1884/2010 ОД 29.07.2010.ГОДИНЕ ОВЕРЕНИМ У ОСНОВНОМ СУДУ У ПОЖЕГИ, У КОРИСТ "ЈЕЛЕН ДО" АД ЈЕЛЕН ДО, ВРШИ СЕ УСТАНОВЉАВАЊЕ ПРАВА ТРАЈНЕ СЛУЖБЕНОСТИ РАДИ ИЗГРАДЊЕ И ТРАЈНОГ ОДРЖАВАЊА РАЗВОДНОГ ГАСОВОДА ОД МРС "ЈЕЛЕН ДО" ДО ПОТРОШАЧА ПОСТРОЈЕЊА ЗА ПРОИЗВОДЊУ КРЕЧА Ф5. ЦЕВИ ГАСОВОДА ПРОЛАЗЕ ЈУЖНОМ СТРАНОМ ПАРЦЕЛЕ У ДУЖИНИ ОД 40-45М, СА ДЕСНЕ СТРАНЕ ПОСТОЈЕЋЕГ МОСТА КОЈИ ВОДИ КА СЕПАРАЦИЈИ КАМЕНОЛОМА "СУВОДО" А У СВЕМУ ПРЕМА ЕЛАБОРАТУ СЕКТОРА ЗА ВАНРЕДНЕ СИТУАЦИЈЕ, ОДЕЉЕЊА ЗА ВАНРЕДНЕ СИТУАЦИЈЕ У УЖИЦУ 07/31 БРОЈ 217-3/147-2010 ОД 12.07.2010.Г.
Врста терета:	ЗАБЕЛЕЖБА ОБАВЕЗЕ ПЛАЋАЊА НАКНАДЕ ЗА ПРОМЕНУ НАМЕНЕ ПОЉОПРИВРЕДНОГ ЗЕМЉИШТА
Датум уписа:	12.01.2017.
Трајање терета:	

- **Датум брисања:**

Опис терета:

Напомена (терет парцела)

*** Нема напомене ***

2. Подаци о зградама и другим грађевинским објектима - В1 лист

Број објекта:	28
Назив улице:	АЈДУКОВАЦ
Кућни број:	
Кућни подброј:	
Површина m²:	14
Корисна површина m²:	ПОВРШИНА НИЈЕ ЕВИДЕНТИРАНА
Грађевинска површина m²:	ПОВРШИНА НИЈЕ ЕВИДЕНТИРАНА
Начин коришћења и назив објекта:	ОБЈЕКАТ ПОСЛОВНИХ УСЛУГА-СИСТЕМ ОТПРАШИВАЊА КРЕЧА ЦО-3 - Ф5
Правни статус објекта:	ОБЈЕКАТ ИМА ОДОБРЕЊЕ ЗА ГРАДЊУ, А НЕМА ОДОБРЕЊЕ ЗА УПОТРЕБУ
Број етажа под земљом:	
Број етажа у приземљу:	1
Број етажа над земљом:	
Број етажа у поткровљу:	

Имаоци права на објекту

Назив:	"ЈЕЛЕН ДО" Д.О.О. ЈЕЛЕН ДО
Адреса:	ЈЕЛЕН ДО,
Матични број лица:	0000007219784
Врста права:	СВОЈИНА
Облик својине:	ПРИВАТНА
Удео:	1/1

Терети на објекту - Г лист

Врста терета:	ЗА ОБЈЕКАТ НИЈЕ ИЗДАТА УПОТРЕБНА ДОЗВОЛА
Датум уписа:	27.01.2015.
Трајање терета:	
Датум брисања:	
Опис терета:	

Напомена (терет објекта)

*** Нема напомене ***

* Извод из базе података катастра непокретности.

НАПОМЕНА: Сходно члану 18. Закона о републичким административним таксама и члану 6. Уредбе о условима издавања извода из листа непокретности и листа вода из ГКИС-а, без накнаде се издаје извод из листа непокретности: органима, организацијама и институцијама Републике Србије, аутономних покрајина, односно јединица локалне самоуправе, организацијама обавезног социјалног осигурања, установама основаних од стране Републике Србије, аутономних покрајина, односно јединица локалне самоуправе, Црквама и верским заједницама, Црвеном крсту Србије, дипломатско-конзуларним представништвима страних држава, под условом узајамности, јавним бележницима и геодетским организацијама, и исти се дигитално преузимају преко сервисне магистрале државних органа и електронских сервиса РГЗ-а.

Република Србија
Републички геодетски завод
Геодетско-катастарски информациони систем

*** Број листа непокретности: 73**

katastar.rgz.gov.rs/eKatastar | 24.05.2023. 08:00:43 Број захтева: **951-6-145-9514/2023**

Подаци катастра непокретности

Подаци о непокретности	f83be083-fd90-4a98-88cb-4468745faee7
Матични број општине:	70955
Општина:	ПОЖЕГА
Матични број катастарске општине:	743429
Катастарска општина:	ЈЕЛЕН ДО
Датум ажурности:	23.05.2023. 13:51
Служба:	ПОЖЕГА
Извор податка:	ПОЖЕГА, ЈЕ

1. Подаци о парцели - А лист

Потес / Улица:	АЈДУКОВАЦ
Број парцеле:	515
Површина m²:	75144
Број листа непокретности:	73

Подаци о делу парцеле

Број дела:	29
Врста земљишта:	ГРАЂЕВИНСКО ЗЕМЉИШТЕ ВАН ГРАНИЦА ГТЗ
Култура:	ЗЕМЉИШТЕ ПОД ЗГРАДОМ И ДРУГИМ ОБЈЕКТОМ
Површина m²:	193

Имаоци права на парцели - Б лист

Назив:	"ЈЕЛЕН ДО" Д.О.О. ЈЕЛЕН ДО
Адреса:	ЈЕЛЕН ДО,
Матични број лица:	0000007219784
Врста права:	СВОЈИНА
Облик својине:	ПРИВАТНА
Удео:	1/1

Терети на парцели - Г лист

Врста терета:	ПРАВО ПОСТАВЉАЊА ПОДЗЕМНИХ ВОДОВА
Датум уписа:	18.10.2012.
Трајање терета:	
Датум брисања:	
Опис терета:	УГОВОРОМ ОВ-1884/2010 ОД 29.07.2010.ГОДИНЕ ОВЕРЕНИМ У ОСНОВНОМ СУДУ У ПОЖЕГИ, У КОРИСТ "ЈЕЛЕН ДО" АД ЈЕЛЕН ДО, ВРШИ СЕ УСТАНОВЉАВАЊЕ ПРАВА ТРАЈНЕ СЛУЖБЕНОСТИ РАДИ ИЗГРАДЊЕ И ТРАЈНОГ ОДРЖАВАЊА РАЗВОДНОГ ГАСОВОДА ОД МРС "ЈЕЛЕН ДО" ДО ПОТРОШАЧА ПОСТРОЈЕЊА ЗА ПРОИЗВОДЊУ КРЕЧА Ф5. ЦЕВИ ГАСОВОДА ПРОЛАЗЕ ЈУЖНОМ СТРАНОМ ПАРЦЕЛЕ У ДУЖИНИ ОД 40-45М, СА ДЕСНЕ СТРАНЕ ПОСТОЈЕЋЕГ МОСТА КОЈИ ВОДИ КА СЕПАРАЦИЈИ КАМЕНОЛОМА "СУВОДО" А У СВЕМУ ПРЕМА ЕЛАБОРАТУ СЕКТОРА ЗА ВАНРЕДНЕ СИТУАЦИЈЕ, ОДЕЉЕЊА ЗА ВАНРЕДНЕ СИТУАЦИЈЕ У УЖИЦУ 07/31 БРОЈ 217-3/147-2010 ОД 12.07.2010.Г.
Врста терета:	ЗАБЕЛЕЖБА ОБАВЕЗЕ ПЛАЋАЊА НАКНАДЕ ЗА ПРОМЕНУ НАМЕНЕ ПОЉОПРИВРЕДНОГ ЗЕМЉИШТА
Датум уписа:	12.01.2017.
Трајање терета:	

Датум брисања:

Опис терета:

Напомена (терет парцела)

*** Нема напомене ***

2. Подаци о зградама и другим грађевинским објектима - В1 лист

Број објекта:	29
Назив улице:	АЈДУКОВАЦ
Кућни број:	
Кућни подброј:	
Површина m²:	193
Корисна површина m²:	ПОВРШИНА НИЈЕ ЕВИДЕНТИРАНА
Грађевинска површина m²:	ПОВРШИНА НИЈЕ ЕВИДЕНТИРАНА
Начин коришћења и назив објекта:	ОБЈЕКАТ ПОСЛОВНИХ УСЛУГА-СИЛОС КРЕЧА - Ф5
Правни статус објекта:	ОБЈЕКАТ ИМА ОДОБРЕЊЕ ЗА ГРАДЊУ, А НЕМА ОДОБРЕЊЕ ЗА УПОТРЕБУ
Број етажа под земљом:	
Број етажа у приземљу:	1
Број етажа над земљом:	
Број етажа у поткровљу:	

Имаоци права на објекту

Назив:	"ЈЕЛЕН ДО" Д.О.О. ЈЕЛЕН ДО
Адреса:	ЈЕЛЕН ДО,
Матични број лица:	0000007219784
Врста права:	СВОЈИНА
Облик својине:	ПРИВАТНА
Удео:	1/1

Терети на објекту - Г лист

Врста терета:	ЗА ОБЈЕКАТ НИЈЕ ИЗДАТА УПОТРЕБНА ДОЗВОЛА
Датум уписа:	27.01.2015.
Трајање терета:	
Датум брисања:	
Опис терета:	

Напомена (терет објекта)

*** Нема напомене ***

* Извод из базе података катастра непокретности.

НАПОМЕНА: Сходно члану 18. Закона о републичким административним таксама и члану 6. Уредбе о условима издавања извода из листа непокретности и листа вода из ГКИС-а, без накнаде се издаје извод из листа непокретности: органима, организацијама и институцијама Републике Србије, аутономних покрајина, односно јединица локалне самоуправе, организацијама обавезног социјалног осигурања, установама основаних од стране Републике Србије, аутономних покрајина, односно јединица локалне самоуправе, Црквама и верским заједницама, Црвеном крсту Србије, дипломатско-конзуларним представништвима страних држава, под условом узајамности, јавним бележницима и геодетским организацијама, и исти се дигитално преузимају преко сервисне магистрале државних органа и електронских сервиса РГЗ-а.

Република Србија
Републички геодетски завод
Геодетско-катастарски информациони систем

*** Број листа непокретности: 73**

katastar.rgz.gov.rs/eKatastar | 24.05.2023. 08:00:54 Број захтева: **951-6-145-9514/2023**

Подаци катастра непокретности

Подаци о непокретности	**28e7a2bc-0b01-4a35-bab2-81a4b96bc132**
Матични број општине:	70955
Општина:	ПОЖЕГА
Матични број катастарске општине:	743429
Катастарска општина:	ЈЕЛЕН ДО
Датум ажурности:	23.05.2023. 13:51
Служба:	ПОЖЕГА
Извор податка:	ПОЖЕГА, ЈЕ

1. Подаци о парцели - А лист

Потес / Улица:	АЈДУКОВАЦ
Број парцеле:	515
Површина m²:	75144
Број листа непокретности:	73

Подаци о делу парцеле

Број дела:	30
Врста земљишта:	ГРАЂЕВИНСКО ЗЕМЉИШТЕ ВАН ГРАНИЦА ГГЗ
Култура:	ЗЕМЉИШТЕ ПОД ЗГРАДОМ И ДРУГИМ ОБЈЕКТОМ
Површина m²:	97

Имаоци права на парцели - Б лист

Назив:	"ЈЕЛЕН ДО" Д.О.О. ЈЕЛЕН ДО
Адреса:	ЈЕЛЕН ДО,
Матични број лица:	0000007219784
Врста права:	СВОЈИНА
Облик својине:	ПРИВАТНА
Удео:	1/1

Терети на парцели - Г лист

Врста терета:	ПРАВО ПОСТАВЉАЊА ПОДЗЕМНИХ ВОДОВА
Датум уписа:	18.10.2012.
Трајање терета:	
Датум брисања:	
Опис терета:	УГОВОРОМ ОВ-1884/2010 ОД 29.07.2010.ГОДИНЕ ОВЕРЕНИМ У ОСНОВНОМ СУДУ У ПОЖЕГИ, У КОРИСТ "ЈЕЛЕН ДО" АД ЈЕЛЕН ДО, ВРШИ СЕ УСТАНОВЉАВАЊЕ ПРАВА ТРАЈНЕ СЛУЖБЕНОСТИ РАДИ ИЗГРАДЊЕ И ТРАЈНОГ ОДРЖАВАЊА РАЗВОДНОГ ГАСОВОДА ОД МРС "ЈЕЛЕН ДО" ДО ПОТРОШАЧА ПОСТРОЈЕЊА ЗА ПРОИЗВОДЊУ КРЕЧА Ф5. ЦЕВИ ГАСОВОДА ПРОЛАЗЕ ЈУЖНОМ СТРАНОМ ПАРЦЕЛЕ У ДУЖИНИ ОД 40-45М, СА ДЕСНЕ СТРАНЕ ПОСТОЈЕЋЕГ МОСТА КОЈИ ВОДИ КА СЕПАРАЦИЈИ КАМЕНОЛОМА "СУВОДО" А У СВЕМУ ПРЕМА ЕЛАБОРАТУ СЕКТОРА ЗА ВАНРЕДНЕ СИТУАЦИЈЕ, ОДЕЉЕЊА ЗА ВАНРЕДНЕ СИТУАЦИЈЕ У УЖИЦУ 07/31 БРОЈ 217-3/147-2010 ОД 12.07.2010.Г.
Врста терета:	ЗАБЕЛЕЖБА ОБАВЕЗЕ ПЛАЋАЊА НАКНАДЕ ЗА ПРОМЕНУ НАМЕНЕ ПОЉОПРИВРЕДНОГ ЗЕМЉИШТА
Датум уписа:	12.01.2017.
Трајање терета:	

Датум брисања:

Опис терета:

Напомена (терет парцела)

*** Нема напомене ***

2. Подаци о зградама и другим грађевинским објектима - В1 лист

Број објекта:	30
Назив улице:	АЈДУКОВАЦ
Кућни број:	
Кућни подброј:	
Површина m²:	97
Корисна површина m²:	ПОВРШИНА НИЈЕ ЕВИДЕНТИРАНА
Грађевинска површина m²:	ПОВРШИНА НИЈЕ ЕВИДЕНТИРАНА
Начин коришћења и назив објекта:	ОБЈЕКАТ ПОСЛОВНИХ УСЛУГА-КОЛСКА ВАГА - Ф5
Правни статус објекта:	ОБЈЕКАТ ИМА ОДОБРЕЊЕ ЗА ГРАДЊУ, А НЕМА ОДОБРЕЊЕ ЗА УПОТРЕБУ
Број етажа под земљом:	
Број етажа у приземљу:	1
Број етажа над земљом:	
Број етажа у поткровљу:	

Имаоци права на објекту

Назив:	"ЈЕЛЕН ДО" Д.О.О. ЈЕЛЕН ДО
Адреса:	ЈЕЛЕН ДО,
Матични број лица:	0000007219784
Врста права:	СВОЈИНА
Облик својине:	ПРИВАТНА
Удео:	1/1

Терети на објекту - Г лист

Врста терета:	ЗА ОБЈЕКАТ НИЈЕ ИЗДАТА УПОТРЕБНА ДОЗВОЛА
Датум уписа:	27.01.2015.
Трајање терета:	
Датум брисања:	
Опис терета:	

Напомена (терет објекта)

*** Нема напомене ***

* Извод из базе података катастра непокретности.

НАПОМЕНА: Сходно члану 18. Закона о републичким административним таксама и члану 6. Уредбе о условима издавања извода из листа непокретности и листа вода из ГКИС-а, без накнаде се издаје извод из листа непокретности: органима, организацијама и институцијама Републике Србије, аутономних покрајина, односно јединица локалне самоуправе, организацијама обавезног социјалног осигурања, установама основаних од стране Републике Србије, аутономних покрајина, односно јединица локалне самоуправе, Црквама и верским заједницама, Црвеном крсту Србије, дипломатско-конзуларним представништвима страних држава, под условом узајамности, јавним бележницима и геодетским организацијама, и исти се дигитално преузимају преко сервисне магистрале државних органа и електронских сервиса РГЗ-а.

Република Србија
Републички геодетски завод
Геодетско-катастарски информациони систем

*** Број листа непокретности: 73**

katastar.rgz.gov.rs/eKatastar | 24.05.2023. 08:01:14 Број захтева: **951-6-145-9514/2023**

Подаци катастра непокретности

Подаци о непокретности	**e1cadd8b-09f8-4bb8-9cf3-38afb67c5c21**
Матични број општине:	70955
Општина:	ПОЖЕГА
Матични број катастарске општине:	743429
Катастарска општина:	ЈЕЛЕН ДО
Датум ажурности:	23.05.2023. 13:51
Служба:	ПОЖЕГА
Извор података:	ПОЖЕГА, ЈЕ

1. Подаци о парцели - А лист

Потес / Улица:	АЈДУКОВАЦ
Број парцеле:	515
Површина m²:	75144
Број листа непокретности:	73

Подаци о делу парцеле

Број дела:	31
Врста земљишта:	ГРАЂЕВИНСКО ЗЕМЉИШТЕ ВАН ГРАНИЦА ГГЗ
Култура:	ЗЕМЉИШТЕ ПОД ЗГРАДОМ И ДРУГИМ ОБЈЕКТОМ
Површина m²:	17

Имаоци права на парцели - Б лист

Назив:	"ЈЕЛЕН ДО" Д.О.О. ЈЕЛЕН ДО
Адреса:	ЈЕЛЕН ДО,
Матични број лица:	0000007219784
Врста права:	СВОЈИНА
Облик својине:	ПРИВАТНА
Удео:	1/1

Терети на парцели - Г лист

Врста терета:	ПРАВО ПОСТАВЉАЊА ПОДЗЕМНИХ ВОДОВА
Датум уписа:	18.10.2012.
Трајање терета:	
Датум брисања:	
Опис терета:	УГОВОРОМ ОВ-1884/2010 ОД 29.07.2010.ГОДИНЕ ОВЕРЕНИМ У ОСНОВНОМ СУДУ У ПОЖЕГИ, У КОРИСТ "ЈЕЛЕН ДО" АД ЈЕЛЕН ДО, ВРШИ СЕ УСТАНОВЉАВАЊЕ ПРАВА ТРАЈНЕ СЛУЖБЕНОСТИ РАДИ ИЗГРАДЊЕ И ТРАЈНОГ ОДРЖАВАЊА РАЗВОДНОГ ГАСОВОДА ОД МРС "ЈЕЛЕН ДО" ДО ПОТРОШАЧА ПОСТРОЈЕЊА ЗА ПРОИЗВОДЊУ КРЕЧА Ф5. ЦЕВИ ГАСОВОДА ПРОЛАЗЕ ЈУЖНОМ СТРАНОМ ПАРЦЕЛЕ У ДУЖИНИ ОД 40-45М, СА ДЕСНЕ СТРАНЕ ПОСТОЈЕЋЕГ МОСТА КОЈИ ВОДИ КА СЕПАРАЦИЈИ КАМЕНОЛОМА "СУВОДО" А У СВЕМУ ПРЕМА ЕЛАБОРАТУ СЕКТОРА ЗА ВАНРЕДНЕ СИТУАЦИЈЕ, ОДЕЉЕЊА ЗА ВАНРЕДНЕ СИТУАЦИЈЕ У УЖИЦУ 07/31 БРОЈ 217-3/147-2010 ОД 12.07.2010.Г.
Врста терета:	ЗАБЕЛЕЖБА ОБАВЕЗЕ ПЛАЋАЊА НАКНАДЕ ЗА ПРОМЕНУ НАМЕНЕ ПОЉОПРИВРЕДНОГ ЗЕМЉИШТА
Датум уписа:	12.01.2017.
Трајање терета:	

Датум брисања:

Опис терета:

Напомена (терет парцела)

*** Нема напомене ***

2. Подаци о зградама и другим грађевинским објектима - В1 лист

Број објекта:	31
Назив улице:	АЈДУКОВАЦ
Кућни број:	
Кућни подброј:	
Површина m²:	17
Корисна површина m²:	ПОВРШИНА НИЈЕ ЕВИДЕНТИРАНА
Грађевинска површина m²:	ПОВРШИНА НИЈЕ ЕВИДЕНТИРАНА
Начин коришћења и назив објекта:	ОБЈЕКАТ ПОСЛОВНИХ УСЛУГА-КОНТРОЛНА СОБА - Ф5
Правни статус објекта:	ОБЈЕКАТ ИМА ОДОБРЕЊЕ ЗА ГРАДЊУ, А НЕМА ОДОБРЕЊЕ ЗА УПОТРЕБУ
Број етажа под земљом:	
Број етажа у приземљу:	1
Број етажа над земљом:	
Број етажа у поткровљу:	

Имаоци права на објекту

Назив:	"ЈЕЛЕН ДО" Д.О.О. ЈЕЛЕН ДО
Адреса:	ЈЕЛЕН ДО,
Матични број лица:	0000007219784
Врста права:	СВОЈИНА
Облик својине:	ПРИВАТНА
Удео:	1/1

Терети на објекту - Г лист

Врста терета:	ЗА ОБЈЕКАТ НИЈЕ ИЗДАТА УПОТРЕБНА ДОЗВОЛА
Датум уписа:	27.01.2015.
Трајање терета:	
Датум брисања:	
Опис терета:	

Напомена (терет објекта)

*** Нема напомене ***

* Извод из базе података катастра непокретности.

НАПОМЕНА: Сходно члану 18. Закона о републичким административним таксама и члану 6. Уредбе о условима издавања извода из листа непокретности и листа вода из ГКИС-а, без накнаде се издаје извод из листа непокретности: органима, организацијама и институцијама Републике Србије, аутономних покрајина, односно јединица локалне самоуправе, организацијама обавезног социјалног осигурања, установама основаних од стране Републике Србије, аутономних покрајина, односно јединица локалне самоуправе, Црквама и верским заједницама, Црвеном крсту Србије, дипломатско-конзуларним представништвима страних држава, под условом узајамности, јавним бележницима и геодетским организацијама, и исти се дигитално преузимају преко сервисне магистрале државних органа и електронских сервиса РГЗ-а.

Република Србија
Републички геодетски завод
Геодетско-катастарски информациони систем

*** Број листа непокретности: 73**

katastar.rgz.gov.rs/eKatastar | 24.05.2023. 08:01:28 Број захтева: **951-6-145-9514/2023**

Подаци катастра непокретности

Подаци о непокретности	**80f0048b-3059-4767-bdda-a8b1086aaf39**
Матични број општине:	70955
Општина:	ПОЖЕГА
Матични број катастарске општине:	743429
Катастарска општина:	ЈЕЛЕН ДО
Датум ажурности:	23.05.2023. 13:51
Служба:	ПОЖЕГА
Извор податка:	ПОЖЕГА, ЈЕ

1. Подаци о парцели - А лист

Потес / Улица:	АЈДУКОВАЦ
Број парцеле:	515
Површина m²:	75144
Број листа непокретности:	73

Подаци о делу парцеле

Број дела:	32
Врста земљишта:	ГРАЂЕВИНСКО ЗЕМЉИШТЕ ВАН ГРАНИЦА ГГЗ
Култура:	ЗЕМЉИШТЕ ПОД ЗГРАДОМ И ДРУГИМ ОБЈЕКТОМ
Површина m²:	54

Имаоци права на парцели - Б лист

Назив:	"ЈЕЛЕН ДО" Д.О.О. ЈЕЛЕН ДО
Адреса:	ЈЕЛЕН ДО,
Матични број лица:	0000007219784
Врста права:	СВОЈИНА
Облик својине:	ПРИВАТНА
Удео:	1/1

Терети на парцели - Г лист

Врста терета:	ПРАВО ПОСТАВЉАЊА ПОДЗЕМНИХ ВОДОВА
Датум уписа:	18.10.2012.
Трајање терета:	
Датум брисања:	
Опис терета:	УГОВОРОМ ОВ-1884/2010 ОД 29.07.2010.ГОДИНЕ ОВЕРЕНИМ У ОСНОВНОМ СУДУ У ПОЖЕГИ, У КОРИСТ "ЈЕЛЕН ДО" АД ЈЕЛЕН ДО, ВРШИ СЕ УСТАНОВЉАВАЊЕ ПРАВА ТРАЈНЕ СЛУЖБЕНОСТИ РАДИ ИЗГРАДЊЕ И ТРАЈНОГ ОДРЖАВАЊА РАЗВОДНОГ ГАСОВОДА ОД МРС "ЈЕЛЕН ДО" ДО ПОТРОШАЧА ПОСТРОЈЕЊА ЗА ПРОИЗВОДЊУ КРЕЧА Ф5. ЦЕВИ ГАСОВОДА ПРОЛАЗЕ ЈУЖНОМ СТРАНОМ ПАРЦЕЛЕ У ДУЖИНИ ОД 40-45М, СА ДЕСНЕ СТРАНЕ ПОСТОЈЕЋЕГ МОСТА КОЈИ ВОДИ КА СЕПАРАЦИЈИ КАМЕНОЛОМА "СУВОДО" А У СВЕМУ ПРЕМА ЕЛАБОРАТУ СЕКТОРА ЗА ВАНРЕДНЕ СИТУАЦИЈЕ, ОДЕЉЕЊА ЗА ВАНРЕДНЕ СИТУАЦИЈЕ У УЖИЦУ 07/31 БРОЈ 217-3/147-2010 ОД 12.07.2010.Г.
Врста терета:	ЗАБЕЛЕЖБА ОБАВЕЗЕ ПЛАЋАЊА НАКНАДЕ ЗА ПРОМЕНУ НАМЕНЕ ПОЉОПРИВРЕДНОГ ЗЕМЉИШТА
Датум уписа:	12.01.2017.
Трајање терета:	

Датум брисања:

Опис терета:

Напомена (терет парцела)

*** Нема напомене ***

2. Подаци о зградама и другим грађевинским објектима - В1 лист

Број објекта:	32
Назив улице:	АЈДУКОВАЦ
Кућни број:	
Кућни подброј:	
Површина m²:	54
Корисна површина m²:	ПОВРШИНА НИЈЕ ЕВИДЕНТИРАНА
Грађевинска површина m²:	ПОВРШИНА НИЈЕ ЕВИДЕНТИРАНА
Начин коришћења и назив објекта:	ОБЈЕКАТ ПОСЛОВНИХ УСЛУГА-ТАЛОЖНА ЈАМА - 1 - Ф5
Правни статус објекта:	ОБЈЕКАТ ИМА ОДОБРЕЊЕ ЗА ГРАДЊУ, А НЕМА ОДОБРЕЊЕ ЗА УПОТРЕБУ
Број етажа под земљом:	
Број етажа у приземљу:	1
Број етажа над земљом:	
Број етажа у поткровљу:	

Имаоци права на објекту

Назив:	"ЈЕЛЕН ДО" Д.О.О. ЈЕЛЕН ДО
Адреса:	ЈЕЛЕН ДО,
Матични број лица:	0000007219784
Врста права:	СВОЈИНА
Облик својине:	ПРИВАТНА
Удео:	1/1

Терети на објекту - Г лист

Врста терета:	ЗА ОБЈЕКАТ НИЈЕ ИЗДАТА УПОТРЕБНА ДОЗВОЛА
Датум уписа:	27.01.2015.
Трајање терета:	
Датум брисања:	
Опис терета:	

Напомена (терет објекта)

*** Нема напомене ***

* Извод из базе података катастра непокретности.

НАПОМЕНА: Сходно члану 18. Закона о републичким административним таксама и члану 6. Уредбе о условима издавања извода из листа непокретности и листа вода из ГКИС-а, без накнаде се издаје извод из листа непокретности: органима, организацијама и институцијама Републике Србије, аутономних покрајина, односно јединица локалне самоуправе, организацијама обавезног социјалног осигурања, установама основаних од стране Републике Србије, аутономних покрајина, односно јединица локалне самоуправе, Црквама и верским заједницама, Црвеном крсту Србије, дипломатско-конзуларним представништвима страних држава, под условом узајамности, јавним бележницима и геодетским организацијама, и исти се дигитално преузимају преко сервисне магистрале државних органа и електронских сервиса РГЗ-а.

Република Србија
Републички геодетски завод
Геодетско-катастарски информациони систем

*** Број листа непокретности: 73**

katastar.rgz.gov.rs/eKatastar | 24.05.2023. 08:01:37 Број захтева: **951-6-145-9514/2023**

Подаци катастра непокретности

Подаци о непокретности	**8d0c709b-f205-4871-83c8-58e74fde3d63**
Матични број општине:	70955
Општина:	ПОЖЕГА
Матични број катастарске општине:	743429
Катастарска општина:	ЈЕЛЕН ДО
Датум ажурности:	23.05.2023. 13:51
Служба:	ПОЖЕГА
Извор података:	ПОЖЕГА, ЈЕ

1. Подаци о парцели - А лист

Потес / Улица:	АЈДУКОВАЦ
Број парцеле:	515
Површина m²:	75144
Број листа непокретности:	73

Подаци о делу парцеле

Број дела:	33
Врста земљишта:	ГРАЂЕВИНСКО ЗЕМЉИШТЕ ВАН ГРАНИЦА ГТЗ
Култура:	ЗЕМЉИШТЕ ПОД ЗГРАДОМ И ДРУГИМ ОБЈЕКТОМ
Површина m²:	16

Имаоци права на парцели - Б лист

Назив:	"ЈЕЛЕН ДО" Д.О.О. ЈЕЛЕН ДО
Адреса:	ЈЕЛЕН ДО,
Матични број лица:	0000007219784
Врста права:	СВОЈИНА
Облик својине:	ПРИВАТНА
Удео:	1/1

Терети на парцели - Г лист

Врста терета:	ПРАВО ПОСТАВЉАЊА ПОДЗЕМНИХ ВОДОВА
Датум уписа:	18.10.2012.
Трајање терета:	
Датум брисања:	
Опис терета:	УГОВОРОМ ОВ-1884/2010 ОД 29.07.2010.ГОДИНЕ ОВЕРЕНИМ У ОСНОВНОМ СУДУ У ПОЖЕГИ, У КОРИСТ "ЈЕЛЕН ДО" АД ЈЕЛЕН ДО, ВРШИ СЕ УСТАНОВЉАВАЊЕ ПРАВА ТРАЈНЕ СЛУЖБЕНОСТИ РАДИ ИЗГРАДЊЕ И ТРАЈНОГ ОДРЖАВАЊА РАЗВОДНОГ ГАСОВОДА ОД МРС "ЈЕЛЕН ДО" ДО ПОТРОШАЧА ПОСТРОЈЕЊА ЗА ПРОИЗВОДЊУ КРЕЧА Ф5. ЦЕВИ ГАСОВОДА ПРОЛАЗЕ ЈУЖНОМ СТРАНОМ ПАРЦЕЛЕ У ДУЖИНИ ОД 40-45М, СА ДЕСНЕ СТРАНЕ ПОСТОЈЕЋЕГ МОСТА КОЈИ ВОДИ КА СЕПАРАЦИЈИ КАМЕНОЛОМА "СУВОДО" А У СВЕМУ ПРЕМА ЕЛАБОРАТУ СЕКТОРА ЗА ВАНРЕДНЕ СИТУАЦИЈЕ, ОДЕЉЕЊА ЗА ВАНРЕДНЕ СИТУАЦИЈЕ У УЖИЦУ 07/31 БРОЈ 217-3/147-2010 ОД 12.07.2010.Г.
Врста терета:	ЗАБЕЛЕЖБА ОБАВЕЗЕ ПЛАЋАЊА НАКНАДЕ ЗА ПРОМЕНУ НАМЕНЕ ПОЉОПРИВРЕДНОГ ЗЕМЉИШТА
Датум уписа:	12.01.2017.
Трајање терета:	

Датум брисања:

Опис терета:

Напомена (терет парцела)

*** Нема напомене ***

2. Подаци о зградама и другим грађевинским објектима - В1 лист

Број објекта:	33
Назив улице:	АЈДУКОВАЦ
Кућни број:	
Кућни подброј:	
Површина m²:	16
Корисна површина m²:	ПОВРШИНА НИЈЕ ЕВИДЕНТИРАНА
Грађевинска површина m²:	ПОВРШИНА НИЈЕ ЕВИДЕНТИРАНА
Начин коришћења и назив објекта:	ОБЈЕКАТ ПОСЛОВНИХ УСЛУГА-СЕПТИЧКА ЈАМА - Ф5
Правни статус објекта:	ОБЈЕКАТ ИМА ОДОБРЕЊЕ ЗА ГРАДЊУ, А НЕМА ОДОБРЕЊЕ ЗА УПОТРЕБУ
Број етажа под земљом:	
Број етажа у приземљу:	1
Број етажа над земљом:	
Број етажа у поткровљу:	

Имаоци права на објекту

Назив:	"ЈЕЛЕН ДО" Д.О.О. ЈЕЛЕН ДО
Адреса:	ЈЕЛЕН ДО,
Матични број лица:	0000007219784
Врста права:	СВОЈИНА
Облик својине:	ПРИВАТНА
Удео:	1/1

Терети на објекту - Г лист

Врста терета:	ЗА ОБЈЕКАТ НИЈЕ ИЗДАТА УПОТРЕБНА ДОЗВОЛА
Датум уписа:	27.01.2015.
Трајање терета:	
Датум брисања:	
Опис терета:	

Напомена (терет објекта)

*** Нема напомене ***

* Извод из базе података катастра непокретности.

НАПОМЕНА: Сходно члану 18. Закона о републичким административним таксама и члану 6. Уредбе о условима издавања извода из листа непокретности и листа вода из ГКИС-а, без накнаде се издаје извод из листа непокретности: органима, организацијама и институцијама Републике Србије, аутономних покрајина, односно јединица локалне самоуправе, организацијама обавезног социјалног осигурања, установама основаних од стране Републике Србије, аутономних покрајина, односно јединица локалне самоуправе, Црквама и верским заједницама, Црвеном крсту Србије, дипломатско-конзуларним представништвима страних држава, под условом узајамности, јавним бележницима и геодетским организацијама, и исти се дигитално преузимају преко сервисне магистрале државних органа и електронских сервиса РГЗ-а.

Република Србија
Републички геодетски завод
Геодетско-катастарски информациони систем

*** Број листа непокретности: 73**

katastar.rgz.gov.rs/eKatastar | 24.05.2023. 08:01:54 Број захтева: **951-6-145-9514/2023**

Подаци катастра непокретности

Подаци о непокретности	**9b3b97c6-2f60-4b58-8abd-8c4d9c699430**
Матични број општине:	70955
Општина:	ПОЖЕГА
Матични број катастарске општине:	743429
Катастарска општина:	ЈЕЛЕН ДО
Датум ажурности:	23.05.2023. 13:51
Служба:	ПОЖЕГА
Извор податка:	ПОЖЕГА, ЈЕ
1. Подаци о парцели - А лист	
Потес / Улица:	АЈДУКОВАЦ
Број парцеле:	515
Површина m²:	75144
Број листа непокретности:	73
Подаци о делу парцеле	
Број дела:	34
Врста земљишта:	ГРАЂЕВИНСКО ЗЕМЉИШТЕ ВАН ГРАНИЦА ГГЗ
Култура:	ЗЕМЉИШТЕ ПОД ЗГРАДОМ И ДРУГИМ ОБЈЕКТОМ
Површина m²:	40
Имаоци права на парцели - Б лист	
Назив:	"ЈЕЛЕН ДО" Д.О.О. ЈЕЛЕН ДО
Адреса:	ЈЕЛЕН ДО,
Матични број лица:	0000007219784
Врста права:	СВОЈИНА
Облик својине:	ПРИВАТНА
Удео:	1/1
Терети на парцели - Г лист	
Врста терета:	ПРАВО ПОСТАВЉАЊА ПОДЗЕМНИХ ВОДОВА
Датум уписа:	18.10.2012.
Трајање терета:	
Датум брисања:	
Опис терета:	УГОВОРОМ ОВ-1884/2010 ОД 29.07.2010.ГОДИНЕ ОВЕРЕНИМ У ОСНОВНОМ СУДУ У ПОЖЕГИ, У КОРИСТ "ЈЕЛЕН ДО" АД ЈЕЛЕН ДО, ВРШИ СЕ УСТАНОВЉАВАЊЕ ПРАВА ТРАЈНЕ СЛУЖБЕНОСТИ РАДИ ИЗГРАДЊЕ И ТРАЈНОГ ОДРЖАВАЊА РАЗВОДНОГ ГАСОВОДА ОД МРС "ЈЕЛЕН ДО" ДО ПОТРОШАЧА ПОСТРОЈЕЊА ЗА ПРОИЗВОДЊУ КРЕЧА Ф5. ЦЕВИ ГАСОВОДА ПРОЛАЗЕ ЈУЖНОМ СТРАНОМ ПАРЦЕЛЕ У ДУЖИНИ ОД 40-45М, СА ДЕСНЕ СТРАНЕ ПОСТОЈЕЋЕГ МОСТА КОЈИ ВОДИ КА СЕПАРАЦИЈИ КАМЕНОЛОМА "СУВОДО" А У СВЕМУ ПРЕМА ЕЛАБОРАТУ СЕКТОРА ЗА ВАНРЕДНЕ СИТУАЦИЈЕ, ОДЕЉЕЊА ЗА ВАНРЕДНЕ СИТУАЦИЈЕ У УЖИЦУ 07/31 БРОЈ 217-3/147-2010 ОД 12.07.2010.Г.
Врста терета:	ЗАБЕЛЕЖБА ОБАВЕЗЕ ПЛАЋАЊА НАКНАДЕ ЗА ПРОМЕНУ НАМЕНЕ ПОЉОПРИВРЕДНОГ ЗЕМЉИШТА
Датум уписа:	12.01.2017.
Трајање терета:	

Датум брисања:

Опис терета:

Напомена (терет парцела)

*** Нема напомене ***

2. Подаци о зградама и другим грађевинским објектима - В1 лист

Број објекта:	34
Назив улице:	АЈДУКОВАЦ
Кућни број:	
Кућни подброј:	
Површина m²:	40
Корисна површина m²:	ПОВРШИНА НИЈЕ ЕВИДЕНТИРАНА
Грађевинска површина m²:	ПОВРШИНА НИЈЕ ЕВИДЕНТИРАНА
Начин коришћења и назив објекта:	ОБЈЕКАТ ПОСЛОВНИХ УСЛУГА-ТАЛОЖНА ЈАМА - 2 - Ф5
Правни статус објекта:	ОБЈЕКАТ ИМА ОДОБРЕЊЕ ЗА ГРАДЊУ, А НЕМА ОДОБРЕЊЕ ЗА УПОТРЕБУ
Број етажа под земљом:	
Број етажа у приземљу:	1
Број етажа над земљом:	
Број етажа у поткровљу:	

Имаоци права на објекту

Назив:	"ЈЕЛЕН ДО" Д.О.О. ЈЕЛЕН ДО
Адреса:	ЈЕЛЕН ДО,
Матични број лица:	0000007219784
Врста права:	СВОЈИНА
Облик својине:	ПРИВАТНА
Удео:	1/1

Терети на објекту - Г лист

Врста терета:	ЗА ОБЈЕКАТ НИЈЕ ИЗДАТА УПОТРЕБНА ДОЗВОЛА
Датум уписа:	27.01.2015.
Трајање терета:	
Датум брисања:	
Опис терета:	

Напомена (терет објекта)

*** Нема напомене ***

* Извод из базе података катастра непокретности.

НАПОМЕНА: Сходно члану 18. Закона о републичким административним таксама и члану 6. Уредбе о условима издавања извода из листа непокретности и листа вода из ГКИС-а, без накнаде се издаје извод из листа непокретности: органима, организацијама и институцијама Републике Србије, аутономних покрајина, односно јединица локалне самоуправе, организацијама обавезног социјалног осигурања, установама основаних од стране Републике Србије, аутономних покрајина, односно јединица локалне самоуправе, Црквама и верским заједницама, Црвеном крсту Србије, дипломатско-конзуларним представништвима страних држава, под условом узајамности, јавним бележницима и геодетским организацијама, и исти се дигитално преузимају преко сервисне магистрале државних органа и електронских сервиса РГЗ-а.

Република Србија
Републички геодетски завод
Геодетско-катастарски информациони систем

*** Број листа непокретности: 73**

katastar.rgz.gov.rs/eKatastar | 24.05.2023. 08:02:07 Број захтева: **951-6-145-9514/2023**

Подаци катастра непокретности

Подаци о непокретности	**ebca5b99-1697-42fe-a804-a4bec550a86b**
Матични број општине:	70955
Општина:	ПОЖЕГА
Матични број катастарске општине:	743429
Катастарска општина:	ЈЕЛЕН ДО
Датум ажурности:	23.05.2023. 13:51
Служба:	ПОЖЕГА
Извор податка:	ПОЖЕГА, ЈЕ

1. Подаци о парцели - А лист

Потес / Улица:	АЈДУКОВАЦ
Број парцеле:	515
Површина m²:	75144
Број листа непокретности:	73

Подаци о делу парцеле

Број дела:	35
Врста земљишта:	ГРАЂЕВИНСКО ЗЕМЉИШТЕ ВАН ГРАНИЦА ГГЗ
Култура:	ЗЕМЉИШТЕ ПОД ЗГРАДОМ И ДРУГИМ ОБЈЕКТОМ
Површина m²:	21

Имаоци права на парцели - Б лист

Назив:	"ЈЕЛЕН ДО" Д.О.О. ЈЕЛЕН ДО
Адреса:	ЈЕЛЕН ДО,
Матични број лица:	0000007219784
Врста права:	СВОЈИНА
Облик својине:	ПРИВАТНА
Удео:	1/1

Терети на парцели - Г лист

Врста терета:	ПРАВО ПОСТАВЉАЊА ПОДЗЕМНИХ ВОДОВА
Датум уписа:	18.10.2012.
Трајање терета:	
Датум брисања:	
Опис терета:	УГОВОРОМ ОВ-1884/2010 ОД 29.07.2010.ГОДИНЕ ОВЕРЕНИМ У ОСНОВНОМ СУДУ У ПОЖЕГИ, У КОРИСТ "ЈЕЛЕН ДО" АД ЈЕЛЕН ДО, ВРШИ СЕ УСТАНОВЉАВАЊЕ ПРАВА ТРАЈНЕ СЛУЖБЕНОСТИ РАДИ ИЗГРАДЊЕ И ТРАЈНОГ ОДРЖАВАЊА РАЗВОДНОГ ГАСОВОДА ОД МРС "ЈЕЛЕН ДО" ДО ПОТРОШАЧА ПОСТРОЈЕЊА ЗА ПРОИЗВОДЊУ КРЕЧА Ф5. ЦЕВИ ГАСОВОДА ПРОЛАЗЕ ЈУЖНОМ СТРАНОМ ПАРЦЕЛЕ У ДУЖИНИ ОД 40-45М, СА ДЕСНЕ СТРАНЕ ПОСТОЈЕЋЕГ МОСТА КОЈИ ВОДИ КА СЕПАРАЦИЈИ КАМЕНОЛОМА "СУВОДО" А У СВЕМУ ПРЕМА ЕЛАБОРАТУ СЕКТОРА ЗА ВАНРЕДНЕ СИТУАЦИЈЕ, ОДЕЉЕЊА ЗА ВАНРЕДНЕ СИТУАЦИЈЕ У УЖИЦУ 07/31 БРОЈ 217-3/147-2010 ОД 12.07.2010.Г.
Врста терета:	ЗАБЕЛЕЖБА ОБАВЕЗЕ ПЛАЋАЊА НАКНАДЕ ЗА ПРОМЕНУ НАМЕНЕ ПОЉОПРИВРЕДНОГ ЗЕМЉИШТА
Датум уписа:	12.01.2017.
Трајање терета:	

Датум брисања:

Опис терета:

Напомена (терет парцела)

*** Нема напомене ***

2. Подаци о зградама и другим грађевинским објектима - В1 лист

Број објекта:	35
Назив улице:	АЈДУКОВАЦ
Кућни број:	
Кућни подброј:	
Површина m²:	21
Корисна површина m²:	ПОВРШИНА НИЈЕ ЕВИДЕНТИРАНА
Грађевинска површина m²:	ПОВРШИНА НИЈЕ ЕВИДЕНТИРАНА
Начин коришћења и назив објекта:	ОБЈЕКАТ ПОСЛОВНИХ УСЛУГА-СИСТЕМ ОТПРАШИВАЊА КРЕЧА ЦО - 1 - Ф5
Правни статус објекта:	ОБЈЕКАТ ИМА ОДОБРЕЊЕ ЗА ГРАДЊУ, А НЕМА ОДОБРЕЊЕ ЗА УПОТРЕБУ
Број етажа под земљом:	
Број етажа у приземљу:	1
Број етажа над земљом:	
Број етажа у поткровљу:	

Имаоци права на објекту

Назив:	"ЈЕЛЕН ДО" Д.О.О. ЈЕЛЕН ДО
Адреса:	ЈЕЛЕН ДО,
Матични број лица:	0000007219784
Врста права:	СВОЈИНА
Облик својине:	ПРИВАТНА
Удео:	1/1

Терети на објекту - Г лист

Врста терета:	ЗА ОБЈЕКАТ НИЈЕ ИЗДАТА УПОТРЕБНА ДОЗВОЛА
Датум уписа:	27.01.2015.
Трајање терета:	
Датум брисања:	
Опис терета:	

Напомена (терет објекта)

*** Нема напомене ***

* Извод из базе података катастра непокретности.

НАПОМЕНА: Сходно члану 18. Закона о републичким административним таксама и члану 6. Уредбе о условима издавања извода из листа непокретности и листа вода из ГКИС-а, без накнаде се издаје извод из листа непокретности: органима, организацијама и институцијама Републике Србије, аутономних покрајина, односно јединица локалне самоуправе, организацијама обавезног социјалног осигурања, установама основаних од стране Републике Србије, аутономних покрајина, односно јединица локалне самоуправе, Црквама и верским заједницама, Црвеном крсту Србије, дипломатско-конзуларним представништвима страних држава, под условом узајамности, јавним бележницима и геодетским организацијама, и исти се дигитално преузимају преко сервисне магистрале државних органа и електронских сервиса РГЗ-а.

Република Србија
Републички геодетски завод
Геодетско-катастарски информациони систем

*** Број листа непокретности: 73**

katastar.rgz.gov.rs/eKatastar | 24.05.2023. 08:02:19 Број захтева: **951-6-145-9514/2023**

Подаци катастра непокретности

Подаци о непокретности	**268acb89-1811-4bae-9e5a-2f7746712e96**
Матични број општине:	70955
Општина:	ПОЖЕГА
Матични број катастарске општине:	743429
Катастарска општина:	ЈЕЛЕН ДО
Датум ажурности:	23.05.2023. 13:51
Служба:	ПОЖЕГА
Извор податка:	ПОЖЕГА, ЈЕ

1. Подаци о парцели - А лист

Потес / Улица:	АЈДУКОВАЦ
Број парцеле:	515
Површина m²:	75144
Број листа непокретности:	73

Подаци о делу парцеле

Број дела:	36
Врста земљишта:	ГРАЂЕВИНСКО ЗЕМЉИШТЕ ВАН ГРАНИЦА ГГЗ
Култура:	ЗЕМЉИШТЕ ПОД ЗГРАДОМ И ДРУГИМ ОБЈЕКТОМ
Површина m²:	445

Имаоци права на парцели - Б лист

Назив:	"ЈЕЛЕН ДО" Д.О.О. ЈЕЛЕН ДО
Адреса:	ЈЕЛЕН ДО,
Матични број лица:	0000007219784
Врста права:	СВОЈИНА
Облик својине:	ПРИВАТНА
Удео:	1/1

Терети на парцели - Г лист

Врста терета:	ПРАВО ПОСТАВЉАЊА ПОДЗЕМНИХ ВОДОВА
Датум уписа:	18.10.2012.
Трајање терета:	
Датум брисања:	
Опис терета:	УГОВОРОМ ОВ-1884/2010 ОД 29.07.2010.ГОДИНЕ ОВЕРЕНИМ У ОСНОВНОМ СУДУ У ПОЖЕГИ, У КОРИСТ "ЈЕЛЕН ДО" АД ЈЕЛЕН ДО, ВРШИ СЕ УСТАНОВЉАВАЊЕ ПРАВА ТРАЈНЕ СЛУЖБЕНОСТИ РАДИ ИЗГРАДЊЕ И ТРАЈНОГ ОДРЖАВАЊА РАЗВОДНОГ ГАСОВОДА ОД МРС "ЈЕЛЕН ДО" ДО ПОТРОШАЧА ПОСТРОЈЕЊА ЗА ПРОИЗВОДЊУ КРЕЧА Ф5. ЦЕВИ ГАСОВОДА ПРОЛАЗЕ ЈУЖНОМ СТРАНОМ ПАРЦЕЛЕ У ДУЖИНИ ОД 40-45М, СА ДЕСНЕ СТРАНЕ ПОСТОЈЕЋЕГ МОСТА КОЈИ ВОДИ КА СЕПАРАЦИЈИ КАМЕНОЛОМА "СУВОДО" А У СВЕМУ ПРЕМА ЕЛАБОРАТУ СЕКТОРА ЗА ВАНРЕДНЕ СИТУАЦИЈЕ, ОДЕЉЕЊА ЗА ВАНРЕДНЕ СИТУАЦИЈЕ У УЖИЦУ 07/31 БРОЈ 217-3/147-2010 ОД 12.07.2010.Г.
Врста терета:	ЗАБЕЛЕЖБА ОБАВЕЗЕ ПЛАЋАЊА НАКНАДЕ ЗА ПРОМЕНУ НАМЕНЕ ПОЉОПРИВРЕДНОГ ЗЕМЉИШТА
Датум уписа:	12.01.2017.
Трајање терета:	

Датум брисања:

Опис терета:

Напомена (терет парцела)

*** Нема напомене ***

2. Подаци о зградама и другим грађевинским објектима - В1 лист

Број објекта:	36
Назив улице:	АЈДУКОВАЦ
Кућни број:	
Кућни подброј:	
Површина m²:	445
Корисна површина m²:	ПОВРШИНА НИЈЕ ЕВИДЕНТИРАНА
Грађевинска површина m²:	ПОВРШИНА НИЈЕ ЕВИДЕНТИРАНА
Начин коришћења и назив објекта:	ОБЈЕКАТ ПОСЛОВНИХ УСЛУГА-ДЕПОНИЈА - Ф5
Правни статус објекта:	ОБЈЕКАТ ИМА ОДОБРЕЊЕ ЗА ГРАДЊУ, А НЕМА ОДОБРЕЊЕ ЗА УПОТРЕБУ
Број етажа под земљом:	
Број етажа у приземљу:	1
Број етажа над земљом:	
Број етажа у поткровљу:	

Имаоци права на објекту

Назив:	"ЈЕЛЕН ДО" Д.О.О. ЈЕЛЕН ДО
Адреса:	ЈЕЛЕН ДО,
Матични број лица:	0000007219784
Врста права:	СВОЈИНА
Облик својине:	ПРИВАТНА
Удео:	1/1

Терети на објекту - Г лист

Врста терета:	ЗА ОБЈЕКАТ НИЈЕ ИЗДАТА УПОТРЕБНА ДОЗВОЛА
Датум уписа:	27.01.2015.
Трајање терета:	
Датум брисања:	
Опис терета:	

Напомена (терет објекта)

*** Нема напомене ***

* Извод из базе података катастра непокретности.

НАПОМЕНА: Сходно члану 18. Закона о републичким административним таксама и члану 6. Уредбе о условима издавања извода из листа непокретности и листа вода из ГКИС-а, без накнаде се издаје извод из листа непокретности: органима, организацијама и институцијама Републике Србије, аутономних покрајина, односно јединица локалне самоуправе, организацијама обавезног социјалног осигурања, установама основаних од стране Републике Србије, аутономних покрајина, односно јединица локалне самоуправе, Црквама и верским заједницама, Црвеном крсту Србије, дипломатско-конзуларним представништвима страних држава, под условом узајамности, јавним бележницима и геодетским организацијама, и исти се дигитално преузимају преко сервисне магистрале државних органа и електронских сервиса РГЗ-а.

Република Србија
Републички геодетски завод
Геодетско-катастарски информациони систем

*** Број листа непокретности: 73**

katastar.rgz.gov.rs/eKatastar | 24.05.2023. 08:02:29 Број захтева: **951-6-145-9514/2023**

Подаци катастра непокретности

Подаци о непокретности	**94830780-6b75-40a7-8b14-249d0c12720f**
Матични број општине:	70955
Општина:	ПОЖЕГА
Матични број катастарске општине:	743429
Катастарска општина:	ЈЕЛЕН ДО
Датум ажурности:	23.05.2023. 13:51
Служба:	ПОЖЕГА
Извор податка:	ПОЖЕГА, ЈЕ

1. Подаци о парцели - А лист

Потес / Улица:	АЈДУКОВАЦ
Број парцеле:	515
Површина m²:	75144
Број листа непокретности:	73

Подаци о делу парцеле

Број дела:	37
Врста земљишта:	ГРАЂЕВИНСКО ЗЕМЉИШТЕ ВАН ГРАНИЦА ГГЗ
Култура:	ЗЕМЉИШТЕ ПОД ЗГРАДОМ И ДРУГИМ ОБЈЕКТОМ
Површина m²:	58

Имаоци права на парцели - Б лист

Назив:	"ЈЕЛЕН ДО" Д.О.О. ЈЕЛЕН ДО
Адреса:	ЈЕЛЕН ДО,
Матични број лица:	0000007219784
Врста права:	СВОЈИНА
Облик својине:	ПРИВАТНА
Удео:	1/1

Терети на парцели - Г лист

Врста терета:	ПРАВО ПОСТАВЉАЊА ПОДЗЕМНИХ ВОДОВА
Датум уписа:	18.10.2012.
Трајање терета:	
Датум брисања:	
Опис терета:	УГОВОРОМ ОВ-1884/2010 ОД 29.07.2010.ГОДИНЕ ОВЕРЕНИМ У ОСНОВНОМ СУДУ У ПОЖЕГИ, У КОРИСТ "ЈЕЛЕН ДО" АД ЈЕЛЕН ДО, ВРШИ СЕ УСТАНОВЉАВАЊЕ ПРАВА ТРАЈНЕ СЛУЖБЕНОСТИ РАДИ ИЗГРАДЊЕ И ТРАЈНОГ ОДРЖАВАЊА РАЗВОДНОГ ГАСОВОДА ОД МРС "ЈЕЛЕН ДО" ДО ПОТРОШАЧА ПОСТРОЈЕЊА ЗА ПРОИЗВОДЊУ КРЕЧА Ф5. ЦЕВИ ГАСОВОДА ПРОЛАЗЕ ЈУЖНОМ СТРАНОМ ПАРЦЕЛЕ У ДУЖИНИ ОД 40-45М, СА ДЕСНЕ СТРАНЕ ПОСТОЈЕЋЕГ МОСТА КОЈИ ВОДИ КА СЕПАРАЦИЈИ КАМЕНОЛОМА "СУВОДО" А У СВЕМУ ПРЕМА ЕЛАБОРАТУ СЕКТОРА ЗА ВАНРЕДНЕ СИТУАЦИЈЕ, ОДЕЉЕЊА ЗА ВАНРЕДНЕ СИТУАЦИЈЕ У УЖИЦУ 07/31 БРОЈ 217-3/147-2010 ОД 12.07.2010.Г.
Врста терета:	ЗАБЕЛЕЖБА ОБАВЕЗЕ ПЛАЋАЊА НАКНАДЕ ЗА ПРОМЕНУ НАМЕНЕ ПОЉОПРИВРЕДНОГ ЗЕМЉИШТА
Датум уписа:	12.01.2017.
Трајање терета:	

Датум брисања:

Опис терета:

Напомена (терет парцела)

*** Нема напомене ***

2. Подаци о зградама и другим грађевинским објектима - В1 лист

Број објекта:	37
Назив улице:	АЈДУКОВАЦ
Кућни број:	
Кућни подброј:	
Површина m²:	58
Корисна површина m²:	ПОВРШИНА НИЈЕ ЕВИДЕНТИРАНА
Грађевинска површина m²:	58
Начин коришћења и назив објекта:	ОБЈЕКАТ ЗА ПРОИЗВОДЊА КАМЕНА, ШЉУНКА, ПЕСКА И ГРАЂЕВИНСКОГ МАТЕРИЈАЛА-СИЛОСИ ЗА СКЛАДИШТЕЊЕ ЧВРСТОГ ГОРИВА
Правни статус објекта:	ОБЈЕКАТ ИМА ОДОБРЕЊЕ ЗА ГРАДЊУ, А НЕМА ОДОБРЕЊЕ ЗА УПОТРЕБУ
Број етажа под земљом:	
Број етажа у приземљу:	1
Број етажа над земљом:	
Број етажа у поткровљу:	

Имаоци права на објекту

Назив:	ВЛАСНИК НИЈЕ УТВРЂЕН
Адреса:	ЈЕЛЕН ДО,
Врста права:	СВОЈИНА
Облик својине:	ПРИВАТНА
Удео:	1/1

Терети на објекту - Г лист

Врста терета:	ОСТАЛЕ ЗАБЕЛЕЖБЕ ПРОПИСАНЕ ЗАКОНОМ
Датум уписа:	25.10.2021.
Трајање терета:	
Датум брисања:	
Опис терета:	ЗА ЗГРАДУ БР. 37 НА КАТ. ПАРЦЕЛИ БР. 515 КО ЈЕЛЕН ДО, ИЗДАТА ГРАЂЕВИНСКА ДОЗВОЛА ROP-MSGI-1945-CPI-4/2019 (351-02-00316/2019-07) У КОРИСТ ПРЕДУЗЕЋА "ЈЕЛЕН ДО" ДОО.
Врста терета:	ЗА ОБЈЕКАТ НИЈЕ ИЗДАТА УПОТРЕБНА ДОЗВОЛА
Датум уписа:	25.10.2021.
Трајање терета:	
Датум брисања:	
Опис терета:	

Напомена (терет објекта)

*** Нема напомене ***

* Извод из базе података катастра непокретности.

НАПОМЕНА: Сходно члану 18. Закона о републичким административним таксама и члану 6. Уредбе о условима издавања извода из листа непокретности и листа вода из ГКИС-а, без накнаде се издаје извод из листа непокретности: органима, организацијама и институцијама Републике Србије, аутономних покрајина, односно јединица локалне самоуправе, организацијама обавезног социјалног осигурања, установама основаних од стране Републике Србије, аутономних покрајина, односно јединица локалне самоуправе, Црквама и верским заједницама, Црвеном крсту Србије, дипломатско-конзуларним представништвима страних држава, под условом узајамности, јавним бележницима и геодетским организацијама, и исти се дигитално преузимају преко сервисне магистрале државних органа и електронских сервиса РГЗ-а.

Република Србија
Републички геодетски завод
Геодетско-катастарски информациони систем

*** Број листа непокретности: 73**

katastar.rgz.gov.rs/eKatastar | 24.05.2023. 08:02:40 Број захтева: **951-6-145-9514/2023**

Подаци катастра непокретности

Подаци о непокретности	**89e6ec24-df1a-4cdd-b68c-2a3e8d286b9b**
Матични број општине:	70955
Општина:	ПОЖЕГА
Матични број катастарске општине:	743429
Катастарска општина:	ЈЕЛЕН ДО
Датум ажурности:	23.05.2023. 13:51
Служба:	ПОЖЕГА
Извор податка:	ПОЖЕГА, ЈЕ

1. Подаци о парцели - А лист

Потес / Улица:	АЈДУКОВАЦ
Број парцеле:	515
Површина m²:	75144
Број листа непокретности:	73

Подаци о делу парцеле

Број дела:	38
Врста земљишта:	ГРАЂЕВИНСКО ЗЕМЉИШТЕ ВАН ГРАНИЦА ГТЗ
Култура:	ШУМА 8. КЛАСЕ
Површина m²:	1443

Имаоци права на парцели - Б лист

Назив:	"ЈЕЛЕН ДО" Д.О.О. ЈЕЛЕН ДО
Адреса:	ЈЕЛЕН ДО,
Матични број лица:	0000007219784
Врста права:	СВОЈИНА
Облик својине:	ПРИВАТНА
Удео:	1/1

Терети на парцели - Г лист

Врста терета:	ПРАВО ПОСТАВЉАЊА ПОДЗЕМНИХ ВОДОВА
Датум уписа:	18.10.2012.
Трајање терета:	
Датум брисања:	
Опис терета:	УГОВОРОМ ОВ-1884/2010 ОД 29.07.2010.ГОДИНЕ ОВЕРЕНИМ У ОСНОВНОМ СУДУ У ПОЖЕГИ, У КОРИСТ "ЈЕЛЕН ДО" АД ЈЕЛЕН ДО, ВРШИ СЕ УСТАНОВЉАВАЊЕ ПРАВА ТРАЈНЕ СЛУЖБЕНОСТИ РАДИ ИЗГРАДЊЕ И ТРАЈНОГ ОДРЖАВАЊА РАЗВОДНОГ ГАСОВОДА ОД МРС "ЈЕЛЕН ДО" ДО ПОТРОШАЧА ПОСТРОЈЕЊА ЗА ПРОИЗВОДЊУ КРЕЧА Ф5. ЦЕВИ ГАСОВОДА ПРОЛАЗЕ ЈУЖНОМ СТРАНОМ ПАРЦЕЛЕ У ДУЖИНИ ОД 40-45М, СА ДЕСНЕ СТРАНЕ ПОСТОЈЕЋЕГ МОСТА КОЈИ ВОДИ КА СЕПАРАЦИЈИ КАМЕНОЛОМА "СУВОДО" А У СВЕМУ ПРЕМА ЕЛАБОРАТУ СЕКТОРА ЗА ВАНРЕДНЕ СИТУАЦИЈЕ, ОДЕЉЕЊА ЗА ВАНРЕДНЕ СИТУАЦИЈЕ У УЖИЦУ 07/31 БРОЈ 217-3/147-2010 ОД 12.07.2010.Г.
Врста терета:	ЗАБЕЛЕЖБА ОБАВЕЗЕ ПЛАЋАЊА НАКНАДЕ ЗА ПРОМЕНУ НАМЕНЕ ПОЉОПРИВРЕДНОГ ЗЕМЉИШТА
Датум уписа:	12.01.2017.
Трајање терета:	

Датум брисања:

Опис терета:

Напомена (терет парцела)

*** Нема напомене ***

* Извод из базе података катастра непокретности.

НАПОМЕНА: Сходно члану 18. Закона о републичким административним таксама и члану 6. Уредбе о условима издавања извода из листа непокретности и листа вода из ГКИС-а, без накнаде се издаје извод из листа непокретности: органима, организацијама и институцијама Републике Србије, аутономних покрајина, односно јединица локалне самоуправе, организацијама обавезног социјалног осигурања, установама основаних од стране Републике Србије, аутономних покрајина, односно јединица локалне самоуправе, Црквама и верским заједницама, Црвеном крсту Србије, дипломатско-конзуларним представништвима страних држава, под условом узајамности, јавним бележницима и геодетским организацијама, и исти се дигитално преузимају преко сервисне магистрале државних органа и електронских сервиса РГЗ-а.

Република Србија
Републички геодетски завод
Геодетско-катастарски информациони систем

*** Број листа непокретности: 73**

katastar.rgz.gov.rs/eKatastar | 24.05.2023. 08:02:52 Број захтева: **951-6-145-9514/2023**

Подаци катастра непокретности

Подаци о непокретности	**ddb0948e-8a8d-44f5-ad2[illegible]892c8[illegible]cc2**
Матични број општине:	70955
Општина:	ПОЖЕГА
Матични број катастарске општине:	743429
Катастарска општина:	ЈЕЛЕН ДО
Датум ажурности:	23.05.2023. 13:51
Служба:	ПОЖЕГА
Извор податка:	ПОЖЕГА, ЈЕ
1. Подаци о парцели - А лист	
Потес / Улица:	АЈДУКОВАЦ
Број парцеле:	515
Површина m²:	75144
Број листа непокретности:	73
Подаци о делу парцеле	
Број дела:	39
Врста земљишта:	ГРАЂЕВИНСКО ЗЕМЉИШТЕ ВАН ГРАНИЦА ГГЗ
Култура:	ОСТАЛО ВЕШТАЧКИ СТВОРЕНО НЕПЛОДНО ЗЕМЉИШТЕ
Површина m²:	71399
Имаоци права на парцели - Б лист	
Назив:	"ЈЕЛЕН ДО" Д.О.О. ЈЕЛЕН ДО
Адреса:	ЈЕЛЕН ДО,
Матични број лица:	0000007219784
Врста права:	СВОЈИНА
Облик својине:	ПРИВАТНА
Удео:	1/1
Терети на парцели - Г лист	
Врста терета:	ПРАВО ПОСТАВЉАЊА ПОДЗЕМНИХ ВОДОВА
Датум уписа:	18.10.2012.
Трајање терета:	
Датум брисања:	
Опис терета:	УГОВОРОМ ОВ-1884/2010 ОД 29.07.2010.ГОДИНЕ ОВЕРЕНИМ У ОСНОВНОМ СУДУ У ПОЖЕГИ, У КОРИСТ "ЈЕЛЕН ДО" АД ЈЕЛЕН ДО, ВРШИ СЕ УСТАНОВЉАВАЊЕ ПРАВА ТРАЈНЕ СЛУЖБЕНОСТИ РАДИ ИЗГРАДЊЕ И ТРАЈНОГ ОДРЖАВАЊА РАЗВОДНОГ ГАСОВОДА ОД МРС "ЈЕЛЕН ДО" ДО ПОТРОШАЧА ПОСТРОЈЕЊА ЗА ПРОИЗВОДЊУ КРЕЧА Ф5. ЦЕВИ ГАСОВОДА ПРОЛАЗЕ ЈУЖНОМ СТРАНОМ ПАРЦЕЛЕ У ДУЖИНИ ОД 40-45М, СА ДЕСНЕ СТРАНЕ ПОСТОЈЕЋЕГ МОСТА КОЈИ ВОДИ КА СЕПАРАЦИЈИ КАМЕНОЛОМА "СУВОДО" А У СВЕМУ ПРЕМА ЕЛАБОРАТУ СЕКТОРА ЗА ВАНРЕДНЕ СИТУАЦИЈЕ, ОДЕЉЕЊА ЗА ВАНРЕДНЕ СИТУАЦИЈЕ У УЖИЦУ 07/31 БРОЈ 217-3/147-2010 ОД 12.07.2010.Г.
Врста терета:	ЗАБЕЛЕЖБА ОБАВЕЗЕ ПЛАЋАЊА НАКНАДЕ ЗА ПРОМЕНУ НАМЕНЕ ПОЉОПРИВРЕДНОГ ЗЕМЉИШТА
Датум уписа:	12.01.2017.
Трајање терета:	

Датум брисања:

Опис терета:

Напомена (терет парцела)

*** Нема напомене ***

* Извод из базе података катастра непокретности.

НАПОМЕНА: Сходно члану 18. Закона о републичким административним таксама и члану 6. Уредбе о условима издавања извода из листа непокретности и листа вода из ГКИС-а, без накнаде се издаје извод из листа непокретности: органима, организацијама и институцијама Републике Србије, аутономних покрајина, односно јединица локалне самоуправе, организацијама обавезног социјалног осигурања, установама основаних од стране Републике Србије, аутономних покрајина, односно јединица локалне самоуправе, Црквама и верским заједницама, Црвеном крсту Србије, дипломатско-конзуларним представништвима страних држава, под условом узајамности, јавним бележницима и геодетским организацијама, и исти се дигитално преузимају преко сервисне магистрале државних органа и електронских сервиса РГЗ-а.

217-5/23-2023

Министарство унутрашњих послова Републике Србије, Сектор за ванредне ситуације, Одељење за ванредне ситуације у Ужицу, на основу члана 27. став 5. Закона о заштити од пожара („Сл. гласник РС“ број 111/2009, 20/2015 и 87/2018) и Закона о општем управном поступку („Сл. гласник РС“ број 18/2016 и 95/2018- аутентично тумачење), а по овлашћењу министра број 137/22-17 од 04.04.2022. године, решавајући по захтеву број 196 од 11.05.2023. године поднетог од стране субјекта заштите од пожара, **„Јелен До“ д.о.о. Јелен До**, доноси

Р Е Ш Е Њ Е

ДАЈЕ СЕ сагласност субјекту заштите од пожара, **„Јелен До“ д.о.о. Јелен До**, на измене и допуне акта, „План заштите од пожара“, за комплекс објеката субјекта заштите од пожара у месту Јелен До, Општина Пожега.

О б р а з л о ж е њ е

Субјекат заштите од пожара, **„Јелен До“ д.о.о. Јелен До,** поднео је захтев број 196 од 11.05.2023. за давање сагласности на измене и допуне акта, „План заштите од пожара“, за комплекс објеката субјекта заштите од пожара у месту Јелен До, Општина Пожега.

Уз захтев је приложен примерак акта, „Допуна плана заштите од пожара“, акт број 23-441/4-2 од 10.05.2023. године, израђен од стране овлашћеног правног лица, Заштита на раду и заштита животне средине „Београд“ д.о.о. Београд.

Извршеним прегледом приложеног акта утврђено је да је исти израђен у складу са одредбама члана 27. став 1. и 3. Закона о заштити од пожара („Службени гласник РС“ број 111/2009, 20/2015 и 87/2018) и Правилника о начину израде и садржају плана заштите од пожара аутономне покрајине, јединице локалне самоуправе и субјеката разврстаних у прву и другу категорију („Службени гласник РС“ број 73/2010).

На основу изложеног, решено је као у диспозитиву.

Поука о правном средству: Против овог Решења може се изјавити жалба Министарству унутрашњих послова Републике Србије у Београду у року од 15 дана од дана пријема овог Решења. Жалба се подноси преко овог Одсека, непосредно или поштом, са таксом од 490,00 динара, уплаћеном у корист жиро рачуна 840-742221843-57.

Такса за ово решење, у износу од 34.180,00 динара, је обрачуната и наплаћена, по тарифним бројевима 1. и 46. Закона о републичким административним таксма („Сл. гласник РС“ бр. 43/2003, 51/2003 - испр., 61/2005, 101/2005 - др. закон, 5/2009, 54/2009, 50/2011, 70/2011 - усклађени дин. изн., 55/2012 - усклађени дин. изн., 93/2012, 47/2013 - усклађени дин. изн., 65/2013 - др. закон, 57/2014 - усклађени дин. изн., 45/2015 - усклађени дин. изн., 83/2015, 112/2015, 50/2016 - усклађени дин. изн., 61/2017 - усклађени дин. изн., 113/2017, 3/2018 - испр., 50/2018 - усклађени дин. изн., 95/2018, 38/2019 - усклађени дин. изн., 86/2019, 90/2019 - испр., 98/2020 - усклађени дин. изн., 144/2020, 62/2021- усклађени дин. изн. и 138/2022).

Решено у Министарству унутрашњих послова Републике Србије, Сектор за ванредне ситуације, Одељење за ванредне ситуације у Ужицу, дана 15.05.2023. године под бројем 09.31 број 217-8-141/23.
/ЗА/

Достављено:
- Подносиоцу захтева
- Архиви

НАЧЕЛНИК ОДЕЉЕЊА

пуковник полиције
Саша Цицварић

Министарство унутрашњих послова Републике Србије, Сектор за ванредне ситуације, Одељење за ванредне ситуације у Ужицу, Наде Матић 8, на основу члана 25. став 2. тачке 6. Закона о смањењу ризика од катастрофа и управљања ванредним ситуацијама ("Сл. гласник РС", бр. 87/18) и члана 104. Закона о општем управном поступку ("Службени гласник РС", бр. 18/16 и 95/18), по овлашћењу Министра унутрашњих послова Републике Србије 01 број 35/18-17 од 15. 3. 2018. године, начелник одељења Саша Цицварић решавајући по захтеву Друштво са ограниченом одговорношћу Јелен До, Јелен До Пожега, од 05.07.2023. године, доноси под бројем: 217-24-480/23-1 од 11.07. 2023. године

Р Е Ш Е Њ Е

Даје се сагласност на израђени План заштите од удеса Јелен До д.о.о.

О б р а з л о ж е њ е

Дана 05.07.2023. године примљен је захтев , за давање сагласности на израђени План заштите од удеса Јелен До д.о.о.

У прилогу захтева достављен је предметни План заштите од удеса у електронској форми и електронски читљив документ на USB.

План је израдило лиценцирано правно лице Заштита на раду и заштита животне средине Београд д.о.о. Београд , Дескашева број 7, Београд, МБ 07030266, ПИБ 100005037,и на основу овлашћења за израду Плана заштите од удеса, издатог од Министарства унутрашњих послова Републике Србије, Сектора за ванредне ситуације, под 09 бр. 217-1010/20 од 30.06.2020. године.

Увидом у достављену документацију утврђено је да је План заштите од удеса за Јелен До д.о.о. урађен у складу са чланом 20, 64. став 2. и чланом 65. Закона о смањењу ризика од катастрофа и управљању ванредним ситуацијама ("Сл. гласник РС", бр. 87/18), Правилником о врсти и количини опасних супстанци на основу којих се израђује План заштите од удеса ("Сл. гласник РС", бр. 34/19) и Правилником о начину израде и садржају Плана заштите од удеса ("Сл. гласник Републике Србије" бр. 41/19).

На основу изложеног решено је као у изреци решења.

Поука о правном леку: Против овог Решења може се изјавити жалба Министарству унутрашњих послова Републике Србије, Сектору за ванредне ситуације у року од 15 дана од дана пријема Решења. Жалба се подноси овом Одељењу, непосредно или путем поште на адресу Одељење за ванредне ситуације у Ужицу, 31000 Ужице, Наде Матић број 8.

Наплаћена административна таксе у износу од 13.470,00 динара сходно тарифном броју 47а Закона о републичким административним таксама ("Сл. гласник РС", бр. 43/03, 51/03 - испр, 61/05, 101/05 - др. закон, 5/09, 54/09, 50/11, 70/11 - усклађени дин. изн, 55/12 - усклађени дин. изн, 93/12, 47/13 - усклађени дин. изн, 65/13 - др. закон, 57/14 - усклађ. дин. изн, 45/15 - усклађени дин. изн, 83/15, 112/15, 50/16 - усклађ.ин. изн, 61/17 - усклађ. дин. изн, 113/17 и 3/18 - испр., 50/18 - усклађени дин. изн, 95/18, 38/19 - усклађени дин. изн, 86/19 и 90/19 18 - испр. и 98/2020 - усклађени дин. изн., 144/20 и 62/21)

/ПС/

Решење достављено:

– Јелен До д.о.о.
– Архиви ОВС у Ужицу.

НАЧЕЛНИК ОДЕЉЕЊА
пуковник полиције
Саша Цицварић

Društvo s ograničenom odgovornošću za proizvodnju i promet građevinskog materijala «Jelen Do»
Primljeno 23. 10. 2023.
Signat | Broj | Prilog | Rok
02 | 464 | |

Република Србија
МИНИСТАРСТВО ПОЉОПРИВРЕДЕ,
ШУМАРСТВА И ВОДОПРИВРЕДЕ
Републичка дирекција за воде
Број: 000231800 2023 14843 001 001 325 011
Датум: 17.10.2023.године
Немањина 22-26, Београд

На основу чл.112.-127. Закона о водама ("Сл. гласник РС" бр. 30/2010), Закона о изменама Закона о водама ("Сл.гласник РС" бр.93/2012, 101/2016, 95/2018), члана 30. став 2. Закона о државној управи ("Сл. гласник РС" бр. 79/2005, 101/2007, 95/2010, 99/2014, 47/2018 и 30/2018)), члана 5. Закона о министарствима ("Сл.гласник РС" бр. 128/2020 и 116/2022) и чл. 136. Закона о општем управном поступку ("Сл. гласник РС", бр. 18/2016), решавајући по захтеву предузећа „ЈЕЛЕН ДО" ДОО, из Јелен До, општина Пожега (МБ:07219784; ПИБ: 100859864), у управној ствари издавања водне дозволе, Министарство пољопривреде, шумарства и водопривреде, Републичка дирекција за воде, вршилац дужности директорке Маја Грбић, по Решењу Министарства пољопривреде, шумарства и водопривреде, број: 119-01-4/26/2022-09 од 28.11.2022. године, доноси:

Р Е Ш Е Њ Е
О ИЗДАВАЊУ ВОДНЕ ДОЗВОЛЕ

1. Издаје се водна дозвола, подносиоцу захтева предузећу „ЈЕЛЕН ДО" ДОО којом се утврђује начин, услови и обим захватања и коришћења подземних вода, прикупљање, пречишћавање и испуштање отпадних вода у површинске воде које настају у процесу производње и прераде негашеног и хидратисаног креча и производа од креча, као и у процесу експлоатације кречњака као миниралне сировине и интерне бензинске станице за сопствене потребе, под следећим условима

2. Водна дозвола се издаје на одређени период, са важношћу до 17.10.2027.год;

3. Право стечено на основу ове водне дозволе не може се пренети на друго лице без сагласности органа који је издао водну дозволу;

4. Решење о издавању водне дозволе је уписано Уписник водних дозвола за водно подручје Морава, под редним бројем 125. од 17.10.2023. године;

5. У року важности водне дозволе потребно је:

5.1 да се сви изграђени објекти у систему сакупљања, каналисања, пречишћавања и одвођења отпадних вода и заштиту вода, одржавају у исправном и функционалном стању у свему према постојећој техничкој документацији, као и да се редовно осматрају, уз услов да се обезбеди квалитет вода, које се испуштају у реципијент у складу са одговарајућим прописаним граничним вредностима емисије, односно којим се не нарушавају стандарди квалитета животне средине, како би се обезбедио поуздан рад и заштита површинских и подземних вода од евентуалног загађења;

5.2 да се количине захваћених подземних вода из каптажне грађевине ускладе са производно-технолошким потребама, а режим коришћења усклади са утврђеним биланским резервама.

5.3 да се у току важења водне дозволе покрене нов поступак утврђивања биланских резерви подземних вода сходно прописима о геолошким истраживањима;

5.4 да се атмосферске воде са манипулативних површина одводе искључиво преко таложника и сепаратора масти и уља и испуштају у реципјент;

5.5 да се одводни канал Суводо, изливне грађевине и део обале реке Запане Морава уредно одржава, спречава засипање дна и обезбеди обала водотока од ерозије и евентуалног плављења околног терена.

5.6 да се у току важења ове водне дозволе покрене поступак, прибаве водна акта и изврши доградња објеката за одвођење отпадних вода, и у што краћем року изврши набавка и уградња уређаја за пречишћавање отпадних вода - санитарних и зауљених вода;

5.7 да се од стране овлашћеног правног лица спроводи мониторинг квалитета отпадних вода: врше мерења количина испуштених вода и анализе квалитета отпадних вода узоркованих пре и после пречишћавања, прати утицај испуштених отпадних вода на реципијент – реку Западну Мораву и поток Суводо, по биохемијским и механичким параметрима квалитета отпадних вода и извештаји о томе квартално достављају надлежним органима у складу са прописима. Обезбедити услове да овлашћено правно лице врши узорковање и анализу отпадних вода, у складу са Правилником о начину и условима за мерење количине и испитивање квалитета отпадних вода и садржини извештаја о извршеним мерењима („Сл. гласник РС“ бр. 33/2016). Резултате анализа мерења заједно са количинама испуштених вода-обрачунатих на месечну потрошњу, достављати надлежним министарствима и Јавном водопривредном предузећу „Србијаводе“ ради уношења у Водни информациони систем;

5.8 да се у периоду важења водне дозволе уведе у редован мониторинг праћења квалитета подземних вода у зони складишног резервора за дизел гориво у оквиру интерне бензинске станице. Уколико се региструје присуство загађујућих материја са Листе I и Листе II које су дефинисане Уредбом о граничним вредностима загађујућих материја у површинским и подземним водама и седименту и роковима за њихово достизање, као и добијеним резултатима анализираних параметара квалитета подземне воде са ремедијационим вредности загађујућих, штетних и опасних материја у водоносном слоју (у складу са Уредбом о граничним вредностима загађујућих, штетних и опасних материја у земљишту („Сл. гласник РС“ број 30/2018 и 64/2019), потребно је утврдити извор загађења и предузети мере на његовом отклањању;

5.9 да се за време важења водне дозволе, а у циљу заштите подземних вода изврше потребни прегледи техничке исправности и контрола непропусности, баждарења и чишћење резервоара и уради табеле запремина за подземни резервоар за складиштење нафтних деривата у оквиру интерне бензинске станице, у складу са Правилником о сагласности за складиштење и снабдевање нафтом, дериватима нафте и биогоривима за сопствене потребе ("Сл. гласник РС", бр. 12/2016, 44/2018 - други пропис, 65/2018 и 79/2021);

5.10 предузети све мере и радове како не би дошло до загађења воде. На основу прописа забрањено је испуштање непречишћених отпадних вода које могу загадити воде на локацији производног погона и шире у површинске воде,, а у подземне воде је забрањено директно или индиретно уношење загађујућих материја у подземне воде (у складу са чл. 8 . Уредбе о граничним вредностима загађујућих материја у површинским и подземним водама и седименту и роковима за њихово достизање ("Сл. гласник РС" бр.50/2012). Листа загађујућих материја налази се у наведеној Уредби;

5.11 уколико се током испитивања квалитета пречишћених отпадних вода установи да квалитет испуштене пречишћене отпадне воде не одговара прописаном квалитету коначног реципијента, неопходно је да се путем додатног третмана вода доведе на задовољавајући степен пречишћености, у ком случају је неопходно урадити акциони план за достизање граничних вредности емисије загађујућих материја у воде и обезбедити средства за реализацију активности из акционог плана у року важења водне дозволе;

5.12 да се у току коришћења система не омета нормално функционисање других водних објеката и истима не наносе штете. Штете, настале као последица изведених радова и објеката, несагледавање свих проблема или некомплетних решења, као и услед поремећаја у режиму воде, надокнадити, а њихове узроке отклонити о свом трошку и у најкраћем року;

5.13 привремено одлагање и складиштење материјала који могу загадити површинске и подземне воде (хазардне и приоритетне супстанце), вршити на прописан начин у складу са техничком документацијом и у складу са Правилником о параметрима еколошког и хемијског статуса површинских вода и параметрима хемијског и квантитативног статуса подземних вода ("Сл. гласник РС", бр. 74/2011) и Уредбом о граничним вредностима приоритетних и

приоритетних хазардних супстанци које загађују површинске воде и роковима за њихово достизање ("Сл. гласник РС", бр. 35/2011);

5.14 редовно измиривати обавезе плаћања водних накнада у складу са прописима;

5.15 уколико у року важења водне дозволе дође до измена техничких решења предметних објеката које условљавају промену природе квалитета и количина отпадних вода, измене технологије пречишћавања, као и промене врсте пријемника и др., корисник је дужан да прибави нову водну дозволу;

5.16 да се на крају важења ове водне дозволе уради извештај са доказима о испуњености услова из водне дозволе, детаљним приказом количина и квалитета захваћених вода, анализа резултата квалитета свих отпадних вода, контролом исправности објеката за пречишћавање отпадних вода, објеката за мониторинг, спроведеним мерама одржавања водних објеката и објеката у функцији заштите режима вода;

5.17 да се благовремено покрене процедура прибављања нове водне дозволе (уз доказ да су испуњени услови из ове водне дозволе), са новим роком, како би престанком важности ове, ступила на снагу нова.

О б р а з л о ж е њ е

Привредно друштво за производњу и прометграђевинског материјала „Јелен До“ Доо поднело је овом Министарству захтев за издавање водне дозволе којом се утврђује начин, услови и обим захватања и коришћења подземних вода, прикупљање, пречишћавање и испуштање отпадних вода у површинске воде које настају у процесу производње и прераде негашеног и хидратисаног креча и производа од креча, као и у процесу експлоатације кречњака као минералне сировине и интерне бензинске станице за сопствене потребе, у оквиру комплекса „Јелен До“, општина Пожега

Фабрика за производњу и промет грађевинског материјала „Јелен До“ д.о.о. покренула је поступак код надлежног Министарства заштите животне средине ради добијања Интегрисане дозволе за предметну производњу. Обзиром да је услов за добијање Интегрисане дозволе и прибављена Водна дозвола, подносилац захтева је покренуо процедуру којом би се претходно издате парцијалне водне дозволе објединиле у јединствену водну дозволу која би била и део будуће интегрисане (IPPC) дозволе.

Подносилац је уз захтев за потребе прибављања Водне дозволе приложио следећу документацију:

1) Попуњен образац О-5;
2) Извештај о испуњености услова за издавање водне дозволе, ЈВП „Србијаводе“ Београд , ВПЦ „Морава“ Ниш, Секција „Ужице“ Ужице, број 7612/1 од 18.09.2023. године;
3) Решење о издавању водне сагласности којим се утврђује да је Допунски рударски пројекат експлоатације кречњака, као техничко-грађевинског камена и карбонатне сировине ПК „Грабовик – Јелен До“, општина Пожега, урађен у складу са водопривредним условима број 325-04-01163/2003-07 од 30.12.2003., издато од стране Министарства пољопривреде, шумарства и водопривреде, Републичке дирекције за воде, број 325-04-000242/2020-07 од 08.07.2020. године;
4) Решење о издавању водне сагласности којим се утврђује да је Допунски рударски пројекат експлоатације кречњака, као техничко-грађевинског камена и карбонатне сировине ПК „Суводо код Пожеге“, општина Пожега, урађен у складу са водопривредним условима број 325-04-01162/2003-07 од 30.12.2003., издато од стране Министарства пољопривреде, шумарства и водопривреде, Републичке дирекције за воде, број 325-04-000241/2020-07 од 08.07.2020. године;
5) Водна дозвола, издата од Министарства пољопривреде, шумарства и водопривреде, Републичке дирекције за воде Београд, бр. 325-04-01083/2021-07 од 01.03.2022.године, којом се утврђују начин, услови и обим захватања и коришћења воде из подземних вода путем каптаже и пумпе за потребе Јелен До, на КО Јелен До, општина Пожега, чији је рок важности до 03.01.2027.година;

6) Водна дозвола, издата од Министарства пољопривреде, шумарства и водопривреде, Републичке дирекције за воде Београд, бр. 325-04-00071/2020-07 од 30.01.2020.године, којом се утврђују начин, услови и обим пречишћавања путем таложника отпадних вода и испуштања пречишћених отпадних вода, у реципијент, поток Суводо, чији је рок важности до 30.01.2025. година;
7) Водна дозвола, издата од ЈВП „Србијаводе“ Београд, ВПЦ „Морава“ Ниш, Секција „Ужице“ Ужице, бр. 5447/1 од 22.07.2022.године, за испуштање пречишћених отпадних вода из објекта укопаног резервоара са аутоматом и надстрешницом – бензинска пумпа за снабдевање сопствених превозних средстава, на кат.парц. бр. 595/1 КО Јелен До, општина Пожега, са роком важности до 22.07.2024. године;
8) Технолошки опис производног процеса добијања негашеног креча, прераде креча и добијања хидратисаног (гашеног) креча -Извод;
9) Записник о инспекцијском надзору, Министарство пољопривреде, шумарства и водопривреде, Републичка дирекције за воде, Одељење водне инспекције, Одсек водне инспекције Краљево, број 916-270-325-88/2023-7 од 28.04.2023. године;
10) Доказ о измирењу обавеза плаћања водне накнаде;
11) Решење којим се утврђују и оверавају разврстане резерве подземних вода на изворишту предузећа „Јелен До“ из Јелен Дола, општина Пожега, са стањем на дан 01.04.2015. године, Министарство рударства и енергетике, Сектор за геологију и рударство, број 310-02-01009/2015-02 од 14.12.2015. године;
12) Извештај о испитивању карактеристика отпадних и површинских вода на локацији „Јелен До“ д.о.о., Заштита на раду и заштита животне средине „Београд“ д.о.о., број 24-1-293/25 од 31.01.2020. године;
13) Извештај о испитивању карактеристика отпадних и површинских вода на локацији „Јелен До“ д.о.о., Заштита на раду и заштита животне средине „Београд“ д.о.о., број 24-1-293/7-1 од 24.04.2020. год.;
14) Извештај о испитивању карактеристика отпадних и површинских вода на локацији „Јелен До“ д.о.о., Заштита на раду и заштита животне средине „Београд“ д.о.о., број 24-1-293/23 од 29.08.2020. год.;
15) Извештај о испитивању карактеристика отпадних и површинских вода на локацији „Јелен До“ д.о.о., Заштита на раду и заштита животне средине „Београд“ д.о.о., број 24-1-293/21 од 30.10.2020. год.;
16) Извештај о испитивању карактеристика отпадних и површинских вода на локацији „Јелен До“ д.о.о., Заштита на раду и заштита животне средине „Београд“ д.о.о., број 24-1-274/4 од 07.04.2021. год.;
17) Извештај о испитивању карактеристика отпадних и површинских вода на локацији „Јелен До“ д.о.о., Заштита на раду и заштита животне средине „Београд“ д.о.о., број 24-1-274/3 од 30.06.2021. год.;
18) Извештај о испитивању карактеристика отпадних и површинских вода на локацији „Јелен До“ д.о.о., Заштита на раду и заштита животне средине „Београд“ д.о.о., број 24-1-274/3 од 22.09.2021. год.;
19) Извештај о испитивању карактеристика отпадних и површинских вода на локацији „Јелен До“ д.о.о., Заштита на раду и заштита животне средине „Београд“ д.о.о., број 24-1-274/11 од 21.12.2021. год.;
20) Извештај о испитивању карактеристика отпадних и површинских вода на локацији „Јелен До“ д.о.о., Заштита на раду и заштита животне средине „Београд“ д.о.о., број 24-1-122/3 од 28.03.2022. год.;
21) Записник о извршеном узорковању, Заштита на раду и заштита животне средине „Београд“ д.о.о., од 04.06.2022. године;
22) Записник о извршеном узорковању, Заштита на раду и заштита животне средине „Београд“ д.о.о., од 05.08.2022. године;
23) Извештај о испитивању карактеристика отпадних и површинских вода на локацији „Јелен До“ д.о.о., Заштита на раду и заштита животне средине „Београд“ д.о.о., број 24-1-122/9 од 17.11.2022. године;

24) Уговор о пружању комуналне услуге-управљање комуналним отпадом закључен између ЈКП „Наш дом“ Пожега и „Јелен До“ д.о.о. Јелен До, број 124 од 17.03.2023. године;
25) Уговор о пружању комуналних услуга (пражњење и одвожење отпадних вода из септичких јама) закључен између ЈКП „Наш дом“ Пожега и „Јелен До“ д.о.о. Јелен До, број 3902 од 05.07.2023.;
26) Табеле запремине за резервоаре за нафту;
27) Изјава одговорног лица подносиоца захтева о испуштеним количинама вода за претходне три календарске године;
28) Решење којим се накнадно издаје грађевинска и употребна дозвола за легализацију изграђене инустријске хале-нове пакирнице, спратности П+0, у основи бруто површне 795 $м^2$, на кат. парц. бр. 55/1 КО Јелен До, Општинска управа Пожега, Одељење за урбанизам, стамбено-комуналне послове и заштиту животне средине, 03 број 350-1098/2003 од 01.08.2012. године;
29) Решење којим се дозвољава употреба Постројења за производњу креча капацитета 350 т/дан, на платоу каменолома Суводо, на кат. парцели број 515 КО Јелен До, на територији општине Пожега, Министарство грађевинарства, саобраћаја и инфраструктуре, број 351-03-01226/2014-07 од 08.06.2016. год;
30) Решење којим се одобрава привредном друштву „Јелен До“ д.о.о. изградња рударских објеката и извођење рударских радова по Допунском рударском пројекту експлоатације кречњака као техничко-грађевинског камена и карбонатне сировине на површинском копу Грабовик – Јелен До, Министарство рударства и енергетике, број 310-02-01662/2020-02 од 17.12.2020. године;
31) Решење којим се одобрава привредном друштву „Јелен До“ д.о.о. изградња рударских објеката и извођење рударских радова по Допунском рударском пројекту експлоатације кречњака као техничко-грађевинског камена и карбонатне сировине на површинском копу
32) ИДП – 0 – Главна свеска: Сакупљање, евакуацију и прерада санитарне отпадне воде са комплекса каменолома Јелен До, Пожега, парцеле број 55/1, 306/1, 515, 595/3, 595/5 К.О. Јелен До, Провисион Инжењеринг, март 2023;
33) ИДП – 3 - Пројекат хидротехничких инсталација: Сакупљање, евакуацију и прерада санитарне отпадне воде са комплекса каменолома Јелен До, Пожега, парцеле број 55/1, 306/1, 515, 595/3, 595/5 К.О. Јелен До, Провисион Инжењеринг, март 2023;
34) ИДП – 0 – Главна свеска: Сакупљање, евакуација и прерада зауљених отпадних вода, комплекс фабрике креча Јелен До, Пожега, Провисион Инжењеринг , март 2023;
35) ИДП – 3. Пројекат хидротехничких инсталација: Сакупљање, евакуација и прерада зауљених отпадних вода, комплекс фабрике креча Јелен До, Пожега, Провисион Инжењеринг , март 2023;
36) ИДП – 0. Главна свеска: Сакупљање, евакуацију и прерада атмосферских отпадних вода са комплекса фабрике креча Јелен До, Пожега КО Јелен До, кат. парцеле: 55/1, 515, 595/4, 595/5, 605/11 К.О. Јелен До, Провисион Инжењеринг , јун 2023;
37) ИДП – 3. Пројекат хидротехничких инсталација: Сакупљање, евакуацију и прерада атмосферских отпадних вода са комплекса фабрике креча Јелен До, Пожега КО Јелен До, кат. парцеле: 55/1, 515, 595/4, 595/5, 605/11 К.О. Јелен До, Провисион Инжењеринг , јун 2023;
38) Сагласност на Студију о процени утицаја на животну средину пројекта постројења за производњу креча капацитета 350 т/дан на платоу каменолома „Суво До“ – изградња кречне пећи Ф-5 на катастарској парцели 515 КО Јелен До, на територији општине Пожега, Министарство заштите животне средине, број 353-02-00547/2020-03 од 24.07.2020. године;
39) Потврда да се ПК „Грабовик“ не налази у зони санитарне заштите изворишта, ЈКП „Наш дом“ Пожега, број 1269/1 од 01.06.2020. године;
40) Потврда да се ПК „Суводо“ не налази у зони санитарне заштите изворишта, ЈКП „Наш дом“ Пожега, број 1270/1 од 01.06.2020. године;
41) Списак парцела.

На основу приложене документације је констатовано следеће:

Министарство пољопривреде, шумарства и водопривреде, Републичка дирекција за воде је у оквиру својих надлежности донело решење о издавању водне дозволе у складу са одредбом чл. 122-126. Закона о водама. На основу чл.14, према намени водни објекат је дефинисан да припада под тачком 4- коришћење вода, под тачком 5- сакупљање, одвођење и пречишћавање отпадних вода и заштиту вода, а према чл.19. објекат припада типу 5-индустријски и други објекат чије се отпадне воде испуштају у површинске воде, у складу са чл.117. На основу чл.43. у смислу водне делатности у питању је коришћење вода и заштита вода од загађивања.

Најближи водоток је река Западна Морава, водно подручје Морава, у складу са чл.27. Закона о водама и Одлуке о одређивању граница водних подручја ("Сл. гласник РС" 75/2010), и чл.1. и 5. Правилника о одређивању подсливова ("Сл. гласник РС" бр.54/2011).

Река Западна Морава, према Одлуци о утврђивању Пописа вода I реда, је сврстана воде I реда ("Сл. гласник РС" бр.83/10).

Загађујуће супстанце које се испуштају отпадним водама у реципијент, морају задовољити критеријуме Уредбе о граничним вредностима емисије загађујућих материја у воде и роковима за њихово достизање ("Сл. гласник РС" бр.67/11) и измена Уредбе ("Сл.гласник РС" 48/2012 и 1/2016). Уредбом о граничним вредностима загађујућих материја у површинским и подземним водама и седименту и роковима за њихово достизање ("Сл. гласник РС" бр.50/2012) утврђене су граничне вредности загађујућих супстанци у површинским и подземним водама и седименту, као и рокови за њихово достизање, као и Уредби о граничним вредностима приоритетних и приоритетних хазардних супстанци које загађују површинске воде и роковима за њихово достизање („Сл.гласник РС“ број 35/2011).

Мерење количина и испитивање отпадних вода треба радити сходно Правилнику о начину и условима за мерење количине и испитивање отпадних вода и садржини извештаја о извршеним мерењима ("Сл. гласник РС" бр.33/2016).

Предметна локација на којој се налази фабрички комплекс „Јелен До“ д.о.о. налази се непосредно поред пруге Београд - Бар и Државног пута IБ реда број 23 (деоница Чачак – Пожега - Ужице), исти је лоциран на левој обали Западне Мораве и није изложен утицају великих вода реке Западне Мораве.

Предузеће „Јелен До“ д.о.о. на предметној локацији обавља делатност производње и прераде негашеног и хидратисаног креча. Сировина за добијање негашеног и хидратисаног креча је калцијум карбонат (кречњачки агрегат), који се добија експлоатацијом са два површинска копа „Грабовик“ и „Суводо“, која се обавља у складу са издатим водним актима и Одобрењу за извођење рударских радова.

Производни процес састоји се од три целине:

- Производња негашеног (живог) креча,
- Прерада (млевење и микронизација) комадног негашеног креча и
- Производња хидратисаног креча.

Процес добијања и прераде креча надовезује се на процес експлоатације калцијум карбонатне сировине и састоји се из следећих технолошких фаза:

1. складиштење и транспорт кречњака до пећи,
2. печење кречњака у пећи Ф5,
3. транспорт, просејавање, дробљење, млевење, просејавање и складиштење негашеног креча и
4. паковање у џамбо вреће и/или пуњење у аутоцистерне, вагање и
5. отпрема готових производа од негашеног креча.

Снабдевање водом: се врши из каптаже за снабдевање водом у техничке сврхе (противпожарна и санитарна) и после потискивања путем пумпних агрегата вода се акумулира у резервоар капацитета од 80 m^3 у коме се врши хлорисање, а потом се користи за санитарне чворове. За коришћење ове подземне воде прибављена је важећа водна дозвола. Карстно врело има велику издашност (преко 70 л/с) и само се мали део воде (4л/с) захвата и користи за потребе предузећа „Јеле До“ док се преостале количине из каптажне грађевине преко прелива и

одводног канала испушта у Западну Мораву. За коришћење подземне воде прибављено је Решење којим се утврђују и оверавају разврстане резерве на изворишту „Јелен До“ са стањем на дан 01.04.2015. године.

Оверене резерве су:

Категорија Б:4.5 л/с Категорија $Ц_1$: 69.1 л/с

Отпадне воде: На локацији предузећа „Јелен До“ у технолошком процесу производње гашеног и хидратног креча не генеришу се технолошке отпадне воде, тако да се на локацији јављају само атмосферске отпадне воде и санитарне-фекалне отпадне воде.

У оквиру каменолома „Суводо“ постављена је Кречна пећ Ф5 (производња негашеног креча). Атмосферске воде и воде од прања платоа каменолома „Суводо“ и платоа испред кречне пећи, усмеравају се према две таложне јаме са две сливне површине. Нанос из ригола и таложне јаме I, односно сабирног канала и таложне јаме II, се повремено чисти и одлаже унутар комплекса, а избистрена вода се из обе таложне јаме испушта у повремени водоток звани „Суводо“, који је лева притока водотока реке Западна Морава.

Санитарно-фекалне отпадне воде из санитарних чворова канализационим цевима се одводе у септичку јаму – трокоморну запремине 20 m^3, која се чисти од стране ЈКП „Наш Дом“ Пожега из Пожеге на основу уговора о вршењу услуга пражњења септичке јаме и испирања цевовода, где се преливне воде из треће коморе упуштају у поток Суводо.

Атмосферске воде и воде од прања платоа, усмерене су према две таложне јаме са две сливне површине. Нанос из ригола и таложне јаме I (запремине 62 m^3), односно сабирног канала и таложне јаме II (запремине 38 m^3), се повремено чисти и одлаже унутар комплекса. Избистрена вода се, из обе таложне јаме, испушта у поток Суводо (повремени водоток).

У циљу унапређења система за одвођење и пречишћавање санииторних и зауљених отпадних вода предузеће „Јелен До“ обезбедило је израду Идејног решења у циљу прибављања Локацијских услова, а након тога и Грађевинске дозволе, а ради доградње постојеће постојећих инсталација канализације и уградње опреме и уређаја за пречишчавање отпадних и зауљених вода. Пројектима је планирана уградња сепаратора на свим местима где настају и где се могу очекивати зауљене отпадне воде, а санитарна отпадна вода ће се прикупљати у 5 септичких јама и 3 СБР уређаја за пречишћавање. Нису предвиђени нови испусти, већ ће се користити постојећи испусти са припадајућим инсталацијама.

Диспозитивом овог решења дат је услова под тачком 5.6 којим је прописано да се у што краћем року у току важења ове водне дозволе, прибаве водна акта и систем одвођења и пречишћавања отпадних вода на комплексу „Јелен До“ доведе на захтеван ниво.

Интерна бензинска станица се користи за снабдевање сопствених превозних средстава. Пумпа се састоји од једног точећег места са .надстрешницом. Резервоар је челични са једноструким плаштом запремине 50m^3. ЈВП „Србијаводе“ издале су водну дозволу која важи до 22.07.2024. године. Корисник поседује: Извештај о испуњености услова и захтева о заштити од пожара и експлозија, МУП,Сектор за ванредне ситуације, Одељење за ванредне ситуације у Ужицу, као и Сагласност за снабдевање сопствених превозних средстава на сопственим станицама за снабдевање превозних средстава, издата од Министарства рударства и енергетике.

Мониторинг-узорковање и анализе отпадних вода:

Места на којима се узоркује отпадна и површинска вода:

- Таложник I и Таложник II код кречне пећи Ф5
- Западна Морава узводно и низводно од улива потока Суводо
- Поток-канал Суводо

Редовно се врши квартално испитивање квалитета отпадних и површинских вода и достављени су Извештаји о испитивању квалитета за претходне 3 године . Анализе из 2022. године су вршине у 1 и 4 кварталу, док у 2 и 3 кварталу није било могуће испитивати због недовољне количине воде за узорковање. Узорковање , анализе и извештај о квалитету воде вршено је од акредитоване лабораторије – „Заштита на раду и заштита животне средине Београд“ Београд.

На основу закључка из стручног мишљења концентрација анализираних параметара отпадне воде узорака из Таложника I и Таложника II код кречне пећи Ф5 не прекорачују граничне вредности прописане Уредбом о граничним вредностима емисије загађујућих материја у воде и роковима за њихово достизање, Прилог 2, Глава 1, део 9 - Граничне вредности емисије отпадних вода из објеката и постројења за производњу камена, кварца, доламита, азбестног цемента, Табела 9.1 Граничне вредности емисије на месту испуштања у површинске воде.

Анализирани параметри површинске воде Западне Мораве узводно и низводно од улива потока Суводо, на основу ког површинска вода припада класи III према Уредби о граничним вредностима загађујућих материја у површинским и подземним водама и седименту и роковима за њихово достизање не прекорачују граничне вредности прописане Уредбом о граничним вредностима приоритетних и приоритетних хазардних супстанци које загађују површинске воде и роковима за њихово достизање. Анализирани микробиолошки параметри површинске воде за површинску воду класе III према Уредби о граничним вредностима загађујућих материја у површинским и подземним водама и седименту и роковима за њихово достизање показују у појединим узорцима повећани број микроорганизама.

Анализирани параметар површинске воде узет из канала Суводо на основу ког површинска вода припада у појединим узорцима класи III и IV према Уредби о граничним вредностима загађујућих материја у површинским и подземним водама и седименту и роковима за њихово достизање су растворени кисеоник, суспендоване материје и концентрација нитрита.

Анализирани параметри површинске воде из канала Суводо, не прекорачују граничне вредности прописане Уредбом о граничним вредностима приоритетних и приоритетних хазардних супстанци које загађују површинске воде и роковима за њихово достизање.

Координате карактеристичних објеката од значаја за издавање водне дозволе и План управљања водама

Место улива атмосферских отпадних вода у реципијент	**Y**	**X**
1. код кречне пећи F5, таложник 1	7429457.47	4861073.11
2. код кречне пећи F5, таложник 2	7429345.95	4861080.48
3. канал Суводо	7429658.30	4861067.88
4. Западна Морава, 150 m узводно од улива отпадних вода	7429814.07	4861023.01
5. Западна Морава, 150 m низводно од улива отпадних вода	7430269.16	4861632.39

Извештај надлежног јавног водопривредног предузећа о испуњености услова из водних услова, водне сагласности или водне дозволе је углавном прихваћен и коришћен за издавање ове водне дозволе.

Записнички и увидом на лицу места, водни инспектор је констатовао чињенично стање и испуњеносњт услова из претходно издатих водних дозвола наведених у списку приложене докуменатције.

Водна дозвола се издаје на основу чл.122. Закона о водама подносиоцу захтева, са датим условима у диспозитиву решења. Важност водне дозволе је дефинисана чл.122 ст.5 и решено је у тачки 2. диспозитива решења. Право по основу водне дозволе се не може пренети на друго лице без сагласности овог органа, чл.125, и дато је условом број 3. диспозитива решења. Правилником о садржини и начину вођења и обрасцу водне књиге ("Сл.гласник РС" бр.86/10) дефинисано је евидентирање издатог водног акта, услов број 4. Услов број 5.1 дат је у складу са чл. 98. и чл. 100. ЗОВ-а, услов број 5.5. дат је у складу са чл. 99. ЗОВ-а, Услови број 5.7 и 5.8. дати су у скл Услов број 5.13. диспозитива решења је дат на основу чл.122. Закона о водама, и Правилника о садржини и обрасцу захтева за издавање водних аката и садржини мишљења у поступку

издавања водних услова и садржини извештаја за издавање водне дозволе, ("Сл.гласник РС" бр.72/2017, 44/2018 и 12/2022) који се подноси најкасније два месеца пре истека рока важење водне дозволе.

На основу напред наведеног и сагледавањем чињеница из приложене документације, стручна служба овог органа је предложила издавање водне дозволе, са условима као у диспозитиву решења.

Решење је евидентирано у Уписнику водих дозвола овог Министарства за водно подручје Морава, у складу са Правилником о садржини и начину вођења и обрасцу водне књиге ("Сл.гласник РС" бр.86/10).

Републичка административна такса за решење по захтеву за издавање водних аката, ослобођена у складу са Законом о републичким административним таксама ("Сл. гласник РС" број 93/2012) и Законом о републичким административним таксама ("Сл. гласник РС" бр. 43/03.... 50/11, 70/11 и 55/2012).

Правна поука: Решење је коначно у управном поступку и на исто се не може изјавити жалба, већ се против решења може покренути управни спор код Управног суда Србије, у року од 30 дана од дана пријема решења.

Доставити:
- „ЈЕЛЕН ДО“ ДОО ✓
31215 Јелен До, општина Пожега
-Општинска управа општине Пожега
Трг Слободе 9; 31210 Пожега,
-ЈВП "Србијаводе" ВПЦ "Морава“, Ниш
-Водна инспекција
-Водна књига
-Архива

В.Д. ДИРЕКТОРКЕ

Маја Грбић, дипл.правница.

ЈКП „Наш дом“ Пожега
Број:
Датум: 27.6.2024. године
Пожега

Društvo s ograničenom odgovornošću za proizvodnju i promet građevinskog materijala «Jelen Do»
Broj: 319
01-07 2024 god.
31215 Jelen Do

УГОВОР
о пружању комуналних услуга

Закључен између:

ЈКП „Наш дом“ Пожега, ул. Зелена пијаца бр. 7. 31210 Пожега, мат. бр. 07239408, ПИБ: 101004247, текући рачун, број: 205-89615-30, који се води код пословне банке „НЛБ Комерцијалне банке“ а.д. Београд и текући рачун, број: 160-117000-22, који се води код пословне банке „Banca Intesa“ a.d. Београд, кога заступа директор Миљко Краговић, дипл.ецц. (у даљем тексту: пружалац услуге)

и

„Јелен До“ д.о.о. Јелен До, 31215 Јелен До, мат. бр. 07219784, ПИБ: 100859864, кога заступа директорица Драгојла Вукојичић и заступник Маркићевић Милан (у даљем тексту: корисник услуге)

Члан 1.

Пружалац услуге се обавезује да за потребе корисника услуге изврши пражњење и одвожење отпадних вода (фекалија) из септичких јама за објекте које користи корисник услуге и које се налазе у кругу предузећа „Јелен До“ д.о.о. Јелен до по потреби, на позив корисника услуге.

Члан 2.

Корисник услуге се обавезује да пружаоцу услуге омогући несметан прилаз за обављање наведене услуге.

Члан 3.

Уговорне стране су се споразумеле да се наведена услуга може обављати по позиву корисника услуге, у периоду када то временске прилике дозвољавају.

Члан 4.

Корисник услуге се обавезује да због потребе пражњења септичке јаме обавести надлежну службу пружаоца услуге најмање 2 дана пре потребе за извршењем услуге из члана 1. овог уговора.

Члан 5.

Висину цене услуге одређује пружалац услуге уз сагласност надлежног органа јединице локалне самоуправе, а све у складу са одредбама члана 28. Закона о комуналним делатностима („Сл. гл. РС“, број 88/2011, 104/2016 и 95/2018).
Цена услуге износи:

- Отпремање фекалија аутоцистерном, на удаљености до **10** km, износи **10.200,00** динара без ПДВ-а односно **12.240,00** динара са ПДВ-ом,
- Отпремање фекалија аутоцистерном, на удаљености од **10** до **20** km, износи **11.900,00** динара без ПДВ-а односно **14.280,00** динара са ПДВ-ом,
- Отпремање фекалија аутоцистерном, на удаљености од **20** до **40** km, износи **13.550,00** динара без ПДВ-а односно **16.260,00** динара са ПДВ-ом,

- Отпремање фекалија аутоцистерном, на удаљености преко **40** km износи **15.200,00** динара без ПДВ-а односно **18.240,00** динара са ПДВ-ом, а све у складу са Ценовником комуналних и осталих услуга од јавног интереса за 2024. годину, а за који је добијена сагласност Привременог органа општине Пожега, 01 број 38-1/24 од 31.1.2024. године.

Члан 6.

У случају промене цена у току трајања уговора пружалац услуге задржава право корекције износа из члана 5. овог уговора.

Пружалац услуге се обавезује да писаним путем обавести корисника услуге о промени цене услуге отпремања фекалија аутоцистерном, најкасније 30 дана од дана корекције износа из члана 3. овог уговора, као и да у образложењу наведе разлоге за промену цене односно достави одлуку органа управљања или другог органа пружаоца услуге, који је о томе одлучивао.

Члан 7.

Уговорне стране су сагласне да се плаћање изврши у року од 45 дана од дана службеног пријема рачуна за извршену услугу, а у складу са одредбама Закона о роковима измирења новчаних обавеза у комерцијалним трансакцијама („Сл. гл. РС“, број 119/2012, 68/2015, 113/2017, 91/2019 и 44/2021, 44/2021-др. закон, 130/2021, 129/2021-др. закон и 138/2022).

Корисник услуге је дужан да обавезу по рачуну плати у року који почиње да тече од дана регистровања електронске фактуре у систему електронских фактура (СЕФ-у), а у складу са одредбама Закона о електронском фактурисању („Сл. гл. РС“, број 44/2021, 129/2021 и 138/2022).

У случају задоцњења корисника услуга у исплати цене услуге, пружалац услуге има право да обрачуна и наплати одговарајућу законску затезну камату за сваки рачун појединачно.

Члан 8.

Пружалац услуге је обавезан да извршава услугу у складу са важећим прописима, нормативима и стандардима за ову врсту услуге и да одмах на захтев корисника услуге, приступи отклањању уочених недостатака и пропуста у обављању посла.

Извршење услуге биће контролисано потписивањем налога од стране корисника услуге приликом сваког извршења исте на терену. Такав документ представља потврду извршења услуге и основ за израду рачуна пружаоца услуге који ће се испоставити кориснику услуге.

Уговорне стране су сагласне да корисник услуге може једнострано раскинути уговор уколико пружалац услуге не извршава своје обавезе у роковима и на начин предвиђен уговором.

Члан 9.

Уговорне стране се обавезују да чувају као пословну тајну све информације, податке, документа и други материјал, као и све друге пословне тајне другог уговарача за које дознају у току трајања овог уговора.

Свака уговорна страна дужна је да максимално штити професионални, морални и материјални интерес друге уговорне стране.

Члан 10.

У случају да током трајања овог уговора дође до статусних или промена облика код неке од уговорних страна, сва права и обавезе из овог уговора преносе се на правног следбеника уговорне стране код које се догодила статусна или промена облика.

Свака од уговорних страна се обавезује да у року од 8 дана од настанка неке промене од значаја за правни промет (промена назива, седишта, делатности, лица овлашћеног за заступање, броја текућег рачуна, печата и др.) о томе обавести другу уговорну страну писменим путем.

Члан 11.

Уговор о пружању напред наведене комуналне услуге закључује се на период од годину дана од 2.7.2024. године до 2.7.2025. године са могућности закључења новог уговора по истеку постојећег.

Уколико корисник услуга престане са обављањем делатности дужан је да у року од 8 дана од дана престанка обављања делатности обавести надлежну службу у ЈКП „Наш дом“ Пожега о истом.

Члан 12.

За све оно што није утврђено овим уговором, примењују се одредбе Закона о комуналним делатностима („Сл. гл. РС“, број 88/2011, 104/2016 и 95/2018), одредбе Закона о облигационим односима („Сл. лист СФРЈ“, број 29/78, 39/85, 45/89 (УСЈ), 57/89, „Сл. лист СРЈ“, број 31/93, „Сл. лист СЦГ“, број 1/2003-Уставна повеља и „Сл. гл. РС“, број 18/2020), одредбе Закона о роковима измирења новчаних обавеза у комерцијалним трансакцијама („Сл. гл. РС“, број 119/2012, 68/2015, 113/2017, 91/2019 и 44/2011, 44/2021-др. закон, 130/2021, 129/2021-др. закон и 138/2022) и других важећих и будућих општих аката којима се уређују услови обављања комуналних делатности.

Члан 13.

Све евентуалне спорове који би произишли у току трајања овог уговора, странке ће решавати првенствено споразумно, а у случају спора надлежан је стварно и месно надлежни суд.

Члан 14.

Овај уговор је сачињен у 5 истоветних примерака, од којих су 2 примерка за корисника услуге и 3 примерка су за пружаоца услуге.

У Г О В А Р А Ч И

Корисник услуге
„Јелен До“ д.о.о. Јелен До
директорица,
Драгојла Вукојичић

Милан Маркићевић

Пружалац услуге
ЈКП „Наш дом“ Пожега
директор,
Миљко Краговић, дипл.ецц.

ZAŠTITA NA RADU I ZAŠTITA ŽIVOTNE SREDINE „BEOGRAD" DOO
Beograd, Deskaševa 7

LABORATORIJA ZA ZAŠTITU RADNE I ŽIVOTNE SREDINE

Tel: 011/2418-155•Faks: 011/2418-992•Web: www.zastitabeograd.com•E-mail: office@zastitabeograd.com

"ЈЕЛЕН ДО" д.о.о
Јелен До бб
31215 Јелен До
Златиборски округ

ИЗВЕШТАЈ

Бр. 2413040000473-1 од 21.08.2024
О ИСПИТИВАЊУ КВАЛИТЕТА ЗЕМЉИШТА НА ЛОКАЦИЈИ
„ЈЕЛЕН ДО" Д.О.О.

Београд, август 2024. год.

Садржај

Општи подаци о овлашћеној стручној организацији која врши мерења....3
Општи подаци о кориснику....3
Подаци о узорцима....4
Методе испитивања....6
Резултати испитивања....8
Закључак о резултатима испитивања....19
Прилози....23

Општи подаци о овлашћеној стручној организацији која врши мерења

Назив	ЗАШТИТА НА РАДУ И ЗАШТИТА ЖИВОТНЕ СРЕДИНЕ „БЕОГРАД" ДОО
Седиште	Београд
Адреса	Дескашева 7, 11000 Београд
Телефон	011 241 8155
Факс	011 241 8992
Лице за контакт	Маријана Милетић
E-mail	m.stepic@zastitabeograd.com

Општи подаци о кориснику

Назив	„ЈЕЛЕН ДО" Д.О.О.
Седиште	31215 Јелен До, Златиборски округ
Адреса	Јелен До бб
Матични број	07219784
Телефон	031/590-599
Факс	031/590-570
Лице за контакт	Горан Продић

Подаци о узорцима

Место узорковања:	**MM1** GPS координате: 43°53'36.78"N; 20° 7'14.39"E ИД бр. 2408073001, дубина захвата 0-50 cm , слика бр.1
	MM2 GPS координате: 43°53'33.51"N; 20° 7'12.57"E ИД бр. 2408073002, дубина захвата 0-50 cm , слика бр.2
	MM3 GPS координате: 43°53'24.93"N; 20° 6'56.38"E ИД бр. 2408073003, дубина захвата 0-50 cm , слика бр.3.
	MM4 GPS координате: 43°53'26.18"N; 20° 7'7.48"E ИД бр. 2408073004, дубина захвата 0-50 cm , слика бр.4
	MM5 GPS координате: 43°53'44.30"N; 20° 7'24.18"E ИД бр. 2408073005, дубина захвата 0-50 cm , слика бр.5
	MM6 GPS координате: 43°53'43.02"N; 20° 7'19.87"E ИД бр. 2408073006, дубина захвата 0-50 cm , слика бр.6
	MM7 GPS координате: 43°53'49.68"N; 20° 7'26.93"E ИД бр. 2408073007, дубина захвата 0-50 cm , слика бр.7
	MM8 GPS координате: 43°53'47.28"N; 20° 7'29.40"E ИД бр. 2408073008, дубина захвата 0-50 cm , слика бр.8
	MM9 GPS координате: 43°53'46.24"N; 20° 7'25.44"E ИД бр. 2408073009, дубина захвата 0-50 cm , слика бр.9
	MM10 GPS координате: 43°53'23.16"N; 20° 6'53.08"E ИД бр. 2408073010, дубина захвата 0-50 cm , слика бр.10
	MM11 GPS координате: 43°53'54.95"N; 20° 7'6.62"E ИД бр. 2408073011, дубина захвата 0-50 cm , слика бр.11
Датум узорковања:	05.08.2024.
Датум пријема узорка:	05.08.2024.
Датум испитивања:	05.08.2024. – 20.08.2024.
Метода узорковања:	ISO 18400-101:2017 ISO 18400-102:2017 ISO 18400-104:2018 ISO 18400-202:2018 ISO 18400-203:2018 ISO 18400-205:2018
Опрема за узорковање:	Сврдло за узорковање земљишта - прохром
План узорковања:	01.08.2024.

Услови околине:	05.08.2024. Температура – 27 °C, релативну влажност ваздуха – 48%, ваздушни притисак –1001,2 hPa, количину падавина – 0,0m Подаци о метеоролошким условима у току мерења су преузети са www.wunderground.com
Узорковали:	Урош Ђукић
Број радног налога:	24-1304-000473
Напомене:	Резултати испитивања односе се само на испитиване узорке.

Методе испитивања

Испитивани параметар	Пропис или стандард	Мерна несигурност	Граница квантификације
Одређивање садржаја хумуса по Walkley-Black-у-дихроматна метода (волуметрија)	Приручник[4] – метода 5.4, стр. 46-48	± 12,6	0,1%
pH у води	SRPS ISO 10390:2007	± 8,2	-
pH у KCl	SRPS ISO 10390:2007	± 8,0	-
Садржај калцијум карбоната	SRPS ISO 10693:2005	± 9,85	0,3%
Одређивање капацитета катјонске измене и степена засићења помоћу раствора баријум хлорида (MP AES)	SRPS ISO 11260:2018	± 16,0	0,5cmol+/kg
Хидролитичка киселост Модификована метода по Kappen-u	Приручник за испитивање земљишта ЈДПЗ, Група аутора, М. Богдановић, ур. (1966), стр. 91-93	± 5,8	1 cmol/kg
Сума измењивих базних катјона (S) Метода по Kappen-y	Приручник за испитивање земљишта ЈДПЗ, Група аутора, М. Богдановић, ур. (1966), стр. 153-155	± 5,4	1 cmol/kg
Степен засићености базама	Приручник за испитивање земљишта ЈДПЗ, Група аутора, М. Богдановић,ур. (1966) стр. 160	± 7,9	0 %
Хром	SRPS ISO 11047:2004 SRPS ISO 11466:2004	±23,7	5 mg/kg
Никл	SRPS ISO 11047:2004 SRPS ISO 11466:2004	± 20,4	1 mg/kg

Олово	SRPS ISO 11047:2004 SRPS ISO 11466:2004	± 21,3	8 mg/kg
Бакар	SRPS ISO 11047:2004 SRPS ISO 11466:2004	± 24,7	6 mg/kg
Цинк	SRPS ISO 11047:2004 SRPS ISO 11466:2004	± 21,5	5 mg/kg
Кадмијум	SRPS ISO 11047:2004 SRPS ISO 11466:2004	± 24,7	0,4 mg/kg
Арсен	SRPS ISO 11047:2004 SRPS ISO 11466:2004	± 26,8	1 mg/kg
Жива	ВДМ 26	± 10,09	0,1 mg/kg
Антимон	ВДМ 26	± 11,01	0,1 mg/kg
Полициклични ароматични угљоводоници (PAH)	EPA 8270D EPA 3550C	± 4,24	0.02 mg/kg
Угљоводоници нафтног порекла- опсег бензин (C_6-C_{10})	ВДМ 2	± 15,36	50 µg/kg
Минерална уља (C_{10}-C_{40})	SRPS EN ISO 16703:2013	±4,21	10 mg/kg
Полихлоровани бифенили (PCB)	ВДМ 39	PCB 28 ± 8,75 PCB 52 ± 14,44 PCB 101 ± 11,65 PCB 118 ± 5,20 PCB 138±8,99 PCB 153±8,41 PCB 180± 6,87	0,01 mg/kg
Ароматични угљоводоници (BTEX)	EPA 8260C:2006/ EPA 5021A:2003	Бензен ± 1,27 Толуен ± 2,61 Етилбензен ± 6,70 m, p – Ксилен ± 7,92 o – Ксилен ± 8,76 Стирен ± 5,42	1 µg/kg

Приручник[4] – Soil and Planet Analysis Laboratory Manual, second edition, International Center for Agricultural Research in the Dry Areas, Aleppo, Syria, National Agricultural Research Center, Islamabad, Pakistan; ВДМ 26 – Aplication Note – Determination of metals in soils using the 4100 MP – AES, Agilent Technologies, Melbourne, Australia; припрема за Hg – EPA 3051 – Microwave asisted acid digestion of sediments, sludges, soils and oils, припрема за As – EPA 3050B – Acid digestion of sediments , sludges and soils; SRPS ISO 11466:2004, царска вода дигестија; ВДМ 39 – EPA 8082A:2007, EPA 3546:2007(модификована метода);

Резултати испитивања

Место узорковања: ММ1
Лабораторијски број: 2408073001

Испитивани параметар	Мерна јединица	Измерена вредност	Гранична вредност[1]	Ремедијациона вредност[1]
Садржај хумуса	%	3,60		
Садржај глине	%	5,0		
pH у води		7,77		
pH у KCl		7,38		
Садржај влаге	%	2,52		
Садржај $CaCO_3$	%	1,91		
CEC	cmol/kg	25,6		
Степен засићености базама	BOM	BOM		
Кадмијум (Cd)	mg/kg	< 0,4	0,5	7,8
Хром (Cr)	mg/kg	10,4	60,0	228,0
Бакар (Cu)	mg/kg	15,2	20,2	106,4
Никл (Ni)	mg/kg	< 1,0	15,0	90,0
Олово (Pb)	mg/kg	71,5	58,6	365,4
Цинк (Zn)	mg/kg	63,4	70,4	362,1
Жива (Hg)	mg/kg	< 0,1	0,2	7,4
Арсен (As)	mg/kg	7,2	18,4	35,0
Минерална уља (фракције $C_6 - C_{40}$)	mg/kg	< 0,05	18	1800
Полициклични ароматични угљоводоници (укупни)[2]	mg/kg	< 0,02	1	40
Полихлоровани бифенили (укупни)[3]	mg/kg	< 0,01	0,0072	0,36
Бензен	mg/kg	< 0,001	0,004	0,4
Етилбензен	mg/kg	< 0,001	0,011	18,0
Толуен	mg/kg	< 0,001	0,004	46,8
Ксилени	mg/kg	< 0,001	0,04	9,0
Стирен	mg/kg	< 0,001	0,11	36,0
Гранулометријски састав**		Резултати дати у прилогу: Извештај уговарача Прилог 4.	-	-

[1] Уредба о програму системског праћења квалитета земљишта, индикаторима за оцену ризика од деградације земљишта и методологији за израду ремедијационих програма (Сл.гласник РС бр. 88/2020) и Уредба о граничним вредностима загађујућих, штетних и опасних материја у земљишту (Службени гласник РС, бр. 30/2018, 64/2019), Прилог 1, Граничне максималне и ремедијационе вредности загађујућих, штетних и опасних материја у земљишту

[2] Сума 10 полицикличних ароматичних угљоводоника: нафтален, антрацен, фенантрен, флуорантен, бензо(а)антрацен, кризен, бензо(а)пирен, бензо(g,h,i)перилен, бензо(k)флуорантен, индено(1,2,3-cd)пирен.

[3] У случају ремедијационих вредности узима се сума конгенера полихлоровани бифенили: PCB 28,52,101,118,138,153 и 180; а у случају граничних вредности узима се сума истих конгенера осим PCB 118;

BOM –ван обима методе - параметар се примењује код бескарбонатних земљишта, а узорак садржи $CaCO_3$ и pH вредност је већа од 5,5 (pH 1MKCl)

o6 7.8.3 1 0

*Уговорени параметар – уговорено са Геомом д. о. о. Београд, Кумодрашка 328/1а

Место узорковања: MM2
Лабораторијски број: 2408073002

Испитивани параметар	Мерна јединица	Измерена вредност	Гранична вредност[1]	Ремедијациона вредност[1]
Садржај хумуса	%	8,14		
Садржај глине	%	9,0		
pH у води		7,72		
pH у KCl		7,31		
Садржај влаге	%	2,57		
Садржај $CaCO_3$	%	6,37		
CEC	cmol/kg	27,1		
Степен засићености базама	BOM	BOM		
Кадмијум (Cd)	mg/kg	< 0,4	0,6	9,7
Хром (Cr)	mg/kg	19,8	68,0	258,0
Бакар (Cu)	mg/kg	9,5	25,3	133,4
Никл (Ni)	mg/kg	1,5	19,0	114,0
Олово (Pb)	mg/kg	25,6	67,1	418,6
Цинк (Zn)	mg/kg	119,6	89,2	458,8
Жива (Hg)	mg/kg	< 0,1	0,2	8,1
Арсен (As)	mg/kg	8,4	21,9	41,9
Минерална уља (фракције $C_6 - C_{40}$)	mg/kg	< 0,05	40,7	4070
Полициклични ароматични угљоводоници (укупни)[2]	mg/kg	< 0,02	1	40
Полихлоровани бифенили (укупни)[3]	mg/kg	< 0,01	0,016	0,81
Бензен	mg/kg	< 0,001	0,0081	0,81
Етилбензен	mg/kg	< 0,001	0,024	40,7
Толуен	mg/kg	< 0,001	0,0081	105,82
Ксилени	mg/kg	< 0,001	0,081	20,4
Стирен	mg/kg	< 0,001	0,24	81,4

[1] Уредба о програму системског праћења квалитета земљишта, индикаторима за оцену ризика од деградације земљишта и методологији за израду ремедијационих програма (Сл.гласник РС бр. 88/2020) и Уредба о граничним вредностима загађујућих, штетних и опасних материја у земљишту (Службени гласник РС, бр. 30/2018, 64/2019), Прилог 1, Граничне максималне и ремедијационе вредности загађујућих, штетних и опасних материја у земљишту

[2] Сума 10 полицикличних ароматичних угљоводоника: нафтален, антрацен, фенантрен, флуорантен, бензо(а)антрацен, кризен, бензо(а)пирен, бензо(g,h,i)перилен, бензо(k)флуорантен, индено(1,2,3-cd)пирен.

[3] У случају ремедијационих вредности узима се сума конгенера полихлоровани бифенили: PCB 28,52,101,118,138,153 и 180; а у случају граничних вредности узима се сума истих конгенера осим PCB 118;

BOM –ван обима методе - параметар се примењује код бескарбонатних земљишта, а узорак садржи $CaCO_3$ и pH вредност је већа од 5,5 (pH 1MKCl)

*Уговорени параметар – уговорено са Геомом д. о. о. Београд, Кумодрашка 328/1а

Место узорковања: MM3
Лабораторијски број: 2408073003

Испитивани параметар	Мерна јединица	Измерена вредност	Гранична вредност[1]	Ремедијациона вредност[1]
Садржај хумуса	%	3,86		
Садржај глине	%	14		
pH у води		7,86		
pH у KCl		7,43		
Садржај влаге	%	2,35		
Садржај $CaCO_3$	%	1,48		
CEC	cmol/kg	21,7		
Степен засићености базама	BOM	BOM		
Кадмијум (Cd)	mg/kg	< 0,4	0,6	8,9
Хром (Cr)	mg/kg	8,8	78,0	296,4
Бакар (Cu)	mg/kg	7,9	25,7	135,7
Никл (Ni)	mg/kg	1,6	24,0	144,0
Олово (Pb)	mg/kg	54,1	67,9	423,1
Цинк (Zn)	mg/kg	28,8	97,8	502,9
Жива (Hg)	mg/kg	< 0,1	0,3	8,4
Арсен (As)	mg/kg	4,2	22,1	42,0
Минерална уља (фракције $C_6 - C_{40}$)	mg/kg	< 0,05	19,3	1930
Полициклични ароматични угљоводоници (укупни)[2]	mg/kg	< 0,02	1	40
Полихлоровани бифенили (укупни)[3]	mg/kg	< 0,01	0,0077	0,39
Бензен	mg/kg	< 0,001	0,0038	0,39
Етилбензен	mg/kg	< 0,001	0,012	19,3
Толуен	mg/kg	< 0,001	0,0038	50,18
Ксилени	mg/kg	< 0,001	0,038	9,65
Стирен	mg/kg	< 0,001	0,012	38,6

[1] Уредба о програму системског праћења квалитета земљишта, индикаторима за оцену ризика од деградације земљишта и методологији за израду ремедијационих програма (Сл.гласник РС бр. 88/2020) и Уредба о граничним вредностима загађујућих, штетних и опасних материја у земљишту (Службени гласник РС, бр. 30/2018, 64/2019), Прилог 1, Граничне максималне и ремедијационе вредности загађујућих, штетних и опасних материја у земљишту

[2] Сума 10 полицикличних ароматичних угљоводоника: нафтален, антрацен, фенантрен, флуорантен, бензо(а)антрацен, кризен, бензо(а)пирен, бензо(g,h,i)перилен, бензо(k)флуорантен, индено(1,2,3-cd)пирен.

[3] У случају ремедијационих вредности узима се сума конгенера полихлоровани бифенили: PCB 28,52,101,118,138,153 и 180: а у случају граничних вредности узима се сума истих конгенера осим PCB 118;

BOM –ван обима методе - параметар се примењује код бескарбонатних земљишта, а узорак садржи $CaCO_3$ и pH вредност је већа од 5,5 (pH 1MKCl)

*Уговорени параметар – уговорено са Геомом д. о. о. Београд, Кумодрашка 328/1а

Место узорковања: ММ4
Лабораторијски број: 2408073004

Испитивани параметар	Мерна јединица	Измерена вредност	Гранична вредност[1]	Ремедијациона вредност[1]
Садржај хумуса	%	4,73		
Садржај глине	%	8,0		
pH у води		7,86		
pH у KCl		7,18		
Садржај влаге	%	1,78		
Садржај $CaCO_3$	%	0,65		
CEC	cmol/kg	24,4		
Степен засићености базама	BOM	BOM		
Кадмијум (Cd)	mg/kg	< 0,4	0,6	8,6
Хром (Cr)	mg/kg	6,6	68,0	258,4
Бакар (Cu)	mg/kg	7,0	23,2	122,6
Никл (Ni)	mg/kg	< 1,0	19,0	114,0
Олово (Pb)	mg/kg	19,7	63,7	397,4
Цинк (Zn)	mg/kg	32,2	84,1	432,5
Жива (Hg)	mg/kg	< 0,1	0,6	7,9
Арсен (As)	mg/kg	12,0	20,5	38,9
Минерална уља (фракције $C_6 - C_{40}$)	mg/kg	< 0,05	23,66	2366
Полициклични ароматични угљоводоници (укупни)[2]	mg/kg	< 0,02	1	40
Полихлоровани бифенили (укупни)[3]	mg/kg	< 0,01	0,0095	0,47
Бензен	mg/kg	< 0,001	0,0047	0,47
Етилбензен	mg/kg	< 0,001	0,014	23,65
Толуен	mg/kg	< 0,001	0,0047	61,5
Ксилени	mg/kg	< 0,001	0,047	11,83
Стирен	mg/kg	< 0,001	0,14	47,3

[1] Уредба о програму системског праћења квалитета земљишта, индикаторима за оцену ризика од деградације земљишта и методологији за израду ремедијационих програма (Службени гласник РС бр. 88/2020) и Уредба о граничним вредностима загађујућих, штетних и опасних материја у земљишту (Службени гласник РС, бр. 30/2018, 64/2019), Прилог 1, Граничне максималне и ремедијационе вредности загађујућих, штетних и опасних материја у земљишту

[2] Сума 10 полицикличних ароматичних угљоводоника: нафтален, антрацен, фенантрен, флуорантен, бензо(а)антрацен, кризен, бензо(а)пирен, бензо(g,h,i)перилен, бензо(k)флуорантен, индено(1,2,3-cd)пирен.

[3] У случају ремедијационих вредности узима се сума конгенера полихлоровани бифенили: PCB 28,52,101,118,138,153 и 180: а у случају граничних вредности узима се сума истих конгенера осим PCB 118;

BOM –ван обима методе - параметар се примењује код бескарбонатних земљишта, а узорак садржи $CaCO_3$ и pH вредност је већа од 5,5 (pH 1MKCl)

*Уговорени параметар – уговорено са Геомом д. о. о. Београд, Кумодрашка 328/1а

Место узорковања: MM5
Лабораторијски број: 2408073005

Испитивани параметар	Мерна јединица	Измерена вредност	Гранична вредност[1]	Ремедијациона вредност[1]
Садржај хумуса	%	7,5		
Садржај глине	%	14		
pH у води		7,85		
pH у KCl		7,26		
Садржај влаге	%	3,85		
Садржај $CaCO_3$	%	6,80		
CEC	cmol/kg	29,2		
Степен засићености базама	BOM	BOM		
Кадмијум (Cd)	mg/kg	< 0,4	0,7	10,0
Хром (Cr)	mg/kg	<5,0	78,0	296,4
Бакар (Cu)	mg/kg	7,9	27,9	147,3
Никл (Ni)	mg/kg	5,6	24,0	144,0
Олово (Pb)	mg/kg	129,1	71,5	445,8
Цинк (Zn)	mg/kg	44,3	103,3	531,0
Жива (Hg)	mg/kg	< 0,1	0,3	8,6
Арсен (As)	mg/kg	7,8	23,6	44,8
Минерална уља (фракције $C_6 - C_{40}$)	mg/kg	< 0,05	37,5	3750
Полициклични ароматични угљоводоници (укупни)[2]	mg/kg	< 0,02	1	40
Полихлоровани бифенили (укупни)[3]	mg/kg	< 0,01	0,015	0,75
Бензен	mg/kg	< 0,001	0,0075	0,75
Етилбензен	mg/kg	< 0,001	0,0225	37,5
Толуен	mg/kg	< 0,001	0,0075	97,5
Ксилени	mg/kg	< 0,001	0,075	18,8
Стирен	mg/kg	< 0,001	0,225	75,0

[1] Уредба о програму системског праћења квалитета земљишта, индикаторима за оцену ризика од деградације земљишта и методологији за израду ремедијационих програма (Сл.гласник РС бр. 88/2020) и Уредба о граничним вредностима загађујућих, штетних и опасних материја у земљишту (Службени гласник РС, бр. 30/2018, 64/2019), Прилог 1, Граничне максималне и ремедијационе вредности загађујућих, штетних и опасних материја у земљишту

[2] Сума 10 полицикличних ароматичних угљоводоника: нафтален, антрацен, фенантрен, флуорантен, бензо(а)антрацен, кризен, бензо(а)пирен, бензо(g,h,i)перилен, бензо(k)флуорантен, индено(1,2,3-cd)пирен.

[3]-У случају ремедијационих вредности узима се сума конгенера полихлоровани бифенили: PCB 28,52,101,118,138,153 и 180: а у случају граничних вредности узима се сума истих конгенера осим PCB 118;

BOM –ван обима методе - параметар се примењује код бескарбонатних земљишта, а узорак садржи $CaCO_3$ и pH вредност је већа од 5,5 (pH 1MKCl)

*Уговорени параметар – уговорено са Геомом д. о. о. Београд, Кумодрашка 328/1а

об 7.8.3 1 0

Место узорковања: MM6
Лабораторијски број: 2408073006

Испитивани параметар	Мерна јединица	Измерена вредност	Гранична вредност[1]	Ремедијациона вредност[1]
Садржај хумуса	%	5,47		
Садржај глине	%	22,0		
pH у води		7,98		
pH у KCl		7,37		
Садржај влаге	%	3,27		
Садржај $CaCO_3$	%	12,22		
CEC	cmol/kg	33,6		
Степен засићености базама	BOM	BOM		
Кадмијум (Cd)	mg/kg	< 0,4	0,7	10,2
Хром (Cr)	mg/kg	12,2	94,0	357,2
Бакар (Cu)	mg/kg	10,7	31,5	166,2
Никл (Ni)	mg/kg	4,8	32,0	192,0
Олово (Pb)	mg/kg	106,9	77,5	483,0
Цинк (Zn)	mg/kg	65,4	124,2	638,0
Жива (Hg)	mg/kg	0,2	0,3	9,4
Арсен (As)	mg/kg	10,4	26,0	49,3
Минерална уља (фракције $C_6 - C_{40}$)	mg/kg	< 0,05	27,35	2735
Полициклични ароматични угљоводоници (укупни)[2]	mg/kg	< 0,02	1	40
Полихлоровани бифенили (укупни)[3]	mg/kg	< 0,01	0,011	0,55
Бензен	mg/kg	< 0,001	0,0055	0,55
Етилбензен	mg/kg	< 0,001	0,016	27,35
Толуен	mg/kg	< 0,001	0,0055	71,11
Ксилени	mg/kg	< 0,001	0,055	13,67
Стирен	mg/kg	< 0,001	0,16	54,7

[1] Уредба о програму системског праћења квалитета земљишта, индикаторима за оцену ризика од деградације земљишта и методологији за израду ремедијационих програма (Сл.гласник РС бр. 88/2020) и Уредба о граничним вредностима загађујућих, штетних и опасних материја у земљишту (Службени гласник РС, бр. 30/2018, 64/2019), Прилог 1, Граничне максималне и ремедијационе вредности загађујућих, штетних и опасних материја у земљишту

[2] Сума 10 полицикличних ароматичних угљоводоника: нафтален, антрацен, фенантрен, флуорантен, бензо(а)антрацен, кризен, бензо(а)пирен, бензо(g,h,i)перилен, бензо(k)флуорантен, индено(1,2,3-cd)пирен.

[3]-У случају ремедијационих вредности узима се сума конгенера полихлоровани бифенили: PCB 28,52,101,118,138,153 и 180: а у случају граничних вредности узима се сума истих конгенера осим PCB 118;

BOM –ван обима методе - параметар се примењује код бескарбонатних земљишта, а узорак садржи $CaCO_3$ и pH вредност је већа од 5,5 (pH 1MKCl)

*Уговорени параметар – уговорено са Геомом д. о. о. Београд, Кумодрашка 328/1а

Место узорковања: MM7
Лабораторијски број: 2408073007

Испитивани параметар	Мерна јединица	Измерена вредност	Гранична вредност[1]	Ремедијациона вредност[1]
Садржај хумуса	%	5,93		
Садржај глине	%	17,0		
pH у води		7,90		
pH у KCl		7,40		
Садржај влаге	%	3,39		
Садржај $CaCO_3$	%	9,14		
CEC	cmol/kg	29,8		
Степен засићености базама	BOM	BOM		
Кадмијум (Cd)	mg/kg	< 0,4	0,7	9,8
Хром (Cr)	mg/kg	5,2	84,0	319,2
Бакар (Cu)	mg/kg	8,2	28,8	151,8
Никл (Ni)	mg/kg	9,1	27,0	162,0
Олово (Pb)	mg/kg	67,1	72,9	454,7
Цинк (Zn)	mg/kg	29,3	109,9	565,2
Жива (Hg)	mg/kg	< 0,1	0,3	8,9
Арсен (As)	mg/kg	11,4	24,2	45,8
Минерална уља (фракције $C_6 - C_{40}$)	mg/kg	< 0,05	29,65	2965
Полициклични ароматични угљоводоници (укупни)[2]	mg/kg	< 0,02	1	40
Полихлоровани бифенили (укупни)[3]	mg/kg	< 0,01	0,012	0,59
Бензен	mg/kg	< 0,001	0,0059	0,59
Етилбензен	mg/kg	< 0,001	0,018	29,65
Толуен	mg/kg	< 0,001	0,0059	77,09
Ксилени	mg/kg	< 0,001	0,059	14,83
Стирен	mg/kg	< 0,001	0,18	59,3

[1] Уредба о програму системског праћења квалитета земљишта, индикаторима за оцену ризика од деградације земљишта и методологији за израду ремедијационих програма (Сл.гласник РС бр. 88/2020) и Уредба о граничним вредностима загађујућих, штетних и опасних материја у земљишту (Службени гласник РС, бр. 30/2018, 64/2019), Прилог 1, Граничне максималне и ремедијационе вредности загађујућих, штетних и опасних материја у земљишту

[2] Сума 10 полицикличних ароматичних угљоводоника: нафтален, антрацен, фенантрен, флуорантен, бензо(а)антрацен, кризен, бензо(а)пирен, бензо(g,h,i)перилен, бензо(k)флуорантен, индено(1,2,3-cd)пирен.

[3] У случају ремедијационих вредности узима се сума конгенера полихлоровани бифенили: PCB 28,52,101,118,138,153 и 180: а у случају граничних вредности узима се сума истих конгенера осим PCB 118;

BOM –ван обима методе - параметар се примењује код бескарбонатних земљишта, а узорак садржи $CaCO_3$ и pH вредност је већа од 5,5 (pH 1MKCl)

*Уговорени параметар – уговорено са Геомом д. о. о. Београд, Кумодрашка 328/1а

Место узорковања: ММ8
Лабораторијски број: 2408073008

Испитивани параметар	Мерна јединица	Измерена вредност	Гранична вредност[1]	Ремедијациона вредност[1]
Садржај хумуса	%	5,95		
Садржај глине	%	6,0		
pH у води		7,81		
pH у KCl		7,53		
Садржај влаге	%	1,45		
Садржај $CaCO_3$	%	22,3		
CEC	cmol/kg	23,1		
Степен засићености базама	ВОМ	ВОМ		
Кадмијум (Cd)	mg/kg	< 0,4	0,6	8,7
Хром (Cr)	mg/kg	< 5,0	62,0	235,6
Бакар (Cu)	mg/kg	< 6,0	22,2	117,0
Никл (Ni)	mg/kg	2,4	16,0	96,0
Олово (Pb)	mg/kg	45,7	62,0	386,3
Цинк (Zn)	mg/kg	32,8	76,9	395,6
Жива (Hg)	mg/kg	< 0,1	0,2	7,6
Арсен (As)	mg/kg	3,1	19,8	37,5
Минерална уља (фракције $C_6 - C_{40}$)	mg/kg	< 0,05	29,75	2975
Полициклични ароматични угљоводоници (укупни)[2]	mg/kg	< 0,02	1	40
Полихлоровани бифенили (укупни)[3]	mg/kg	< 0,01	0,012	0,60
Бензен	mg/kg	< 0,001	0,0059	0,059
Етилбензен	mg/kg	< 0,001	0,018	29,75
Толуен	mg/kg	< 0,001	0,0059	77,35
Ксилени	mg/kg	< 0,001	0,059	14,9
Стирен	mg/kg	< 0,001	0,18	59,5

[1] Уредба о програму системског праћења квалитета земљишта, индикаторима за оцену ризика од деградације земљишта и методологији за израду ремедијационих програма (Сл.гласник РС бр. 88/2020) и Уредба о граничним вредностима загађујућих, штетних и опасних материја у земљишту (Службени гласник РС, бр. 30/2018, 64/2019), Прилог 1, Граничне максималне и ремедијационе вредности загађујућих, штетних и опасних материја у земљишту

[2] Сума 10 полицикличних ароматичних угљоводоника: нафтален, антрацен, фенантрен, флуорантен, бензо(а)антрацен, кризен, бензо(а)пирен, бензо(g,h,i)перилен, бензо(k)флуорантен, индено(1,2,3-cd)пирен.

[3] У случају ремедијационих вредности узима се сума конгенера полихлоровани бифенили: PCB 28,52,101,118,138,153 и 180: а у случају граничних вредности узима се сума истих конгенера осим PCB 118;

ВОМ - ван обима методе - параметар се примењује код бескарбонатних земљишта, а узорак садржи $CaCO_3$ и pH вредност је већа од 5,5 (pH 1MKCl)

*Уговорени параметар – уговорено са Геомом д. о. о. Београд, Кумодрашка 328/1а

Место узорковања: MM9
Лабораторијски број: 2408073009

Испитивани параметар	Мерна јединица	Измерена вредност	Гранична вредност[1]	Ремедијациона вредност[1]
Садржај хумуса	%	5,38		
Садржај глине	%	9,0		
pH у води		7,84		
pH у KCl		7,32		
Садржај влаге	%	2,15		
Садржај $CaCO_3$	%	2,56		
CEC	cmol/kg	23,2		
Степен засићености базама	BOM	BOM		
Кадмијум (Cd)	mg/kg	< 0,4	0,6	8,8
Хром (Cr)	mg/kg	18,5	68,0	258,4
Бакар (Cu)	mg/kg	<6,0	23,6	124,7
Никл (Ni)	mg/kg	24,4	19,0	119,0
Олово (Pb)	mg/kg	73,5	64,4	401,4
Цинк (Zn)	mg/kg	41,7	85,1	437,5
Жива (Hg)	mg/kg	< 0,1	0,2	7,9
Арсен (As)	mg/kg	8,9	20,8	39,4
Минерална уља (фракције $C_6 - C_{40}$)	mg/kg	< 0,05	26,90	2690
Полициклични ароматични угљоводоници (укупни)[2]	mg/kg	< 0,02	1	40
Полихлоровани бифенили (укупни)[3]	mg/kg	< 0,01	0,011	0,54
Бензен	mg/kg	< 0,001	0,0054	0,54
Етилбензен	mg/kg	< 0,001	0,016	26,9
Толуен	mg/kg	< 0,001	0,0054	69,94
Ксилени	mg/kg	< 0,001	0,054	13,45
Стирен	mg/kg	< 0,001	0,16	53,8

[1] Уредба о програму системског праћења квалитета земљишта, индикаторима за оцену ризика од деградације земљишта и методологији за израду ремедијационих програма (Сл.гласник РС бр. 88/2020) и Уредба о граничним вредностима загађујућих, штетних и опасних материја у земљишту (Службени гласник РС, бр. 30/2018, 64/2019), Прилог 1, Граничне максималне и ремедијационе вредности загађујућих, штетних и опасних материја у земљишту

[2] Сума 10 полицикличних ароматичних угљоводоника: нафтален, антрацен, фенантрен, флуорантен, бензо(а)антрацен, кризен, бензо(а)пирен, бензо(g,h,i)перилен, бензо(k)флуорантен, индено(1,2,3-cd)пирен.

[3]У случају ремедијационих вредности узима се сума конгенера полихлоровани бифенили: PCB 28,52,101,118,138,153 и 180; а у случају граничних вредности узима се сума истих конгенера осим PCB 118;

BOM –ван обима методе - параметар се примењује код бескарбонатних земљишта, а узорак садржи $CaCO_3$ и pH вредност је већа од 5,5 (pH 1MKCl)

*Уговорени параметар – уговорено са Геомом д. о. о. Београд, Кумодрашка 328/1а

Место узорковања: ММ10
Лабораторијски број: 2408073010

Испитивани параметар	Мерна јединица	Измерена вредност	Гранична вредност[1]	Ремедијациона вредност[1]
Садржај хумуса	%	6,16		
Садржај глине	%	11,0		
pH у води		7,86		
pH у KCl		7,49		
Садржај влаге	%	1,70		
Садржај $CaCO_3$	%	2,34		
CEC	cmol/kg	26,7		
Степен засићености базама	BOM	BOM		
Кадмијум (Cd)	mg/kg	< 0,4	0,6	9,3
Хром (Cr)	mg/kg	7,5	72,0	273,6
Бакар (Cu)	mg/kg	8,1	25,3	133,5
Никл (Ni)	mg/kg	5,6	21,0	126,0
Олово (Pb)	mg/kg	44,4	67,2	418,8
Цинк (Zn)	mg/kg	20,7	92,2	474,4
Жива (Hg)	mg/kg	< 0,1	0,2	8,2
Арсен (As)	mg/kg	5,4	21,9	41,5
Минерална уља (фракције $C_6 - C_{40}$)	mg/kg	< 0,05	30,8	3080
Полициклични ароматични угљоводоници (укупни)[2]	mg/kg	< 0,02	1	40
Полихлоровани бифенили (укупни)[3]	mg/kg	< 0,01	0,012	0,62
Бензен	mg/kg	< 0,001	0,0062	0,62
Етилбензен	mg/kg	< 0,001	0,018	30,8
Толуен	mg/kg	< 0,001	0,0062	80,8
Ксилени	mg/kg	< 0,001	0,062	15,4
Стирен	mg/kg	< 0,001	0,18	61,6

[1] Уредба о програму системског праћења квалитета земљишта, индикаторима за оцену ризика од деградације земљишта и методологији за израду ремедијационих програма (Сл.гласник РС бр. 88/2020) и Уредба о граничним вредностима загађујућих, штетних и опасних материја у земљишту (Службени гласник РС, бр. 30/2018, 64/2019), Прилог 1, Граничне максималне и ремедијационе вредности загађујућих, штетних и опасних материја у земљишту

[2] Сума 10 полицикличних ароматичних угљоводоника: нафтален, антрацен, фенантрен, флуорантен, бензо(а)антрацен, кризен, бензо(а)пирен, бензо(g,h,i)перилен, бензо(k)флуорантен, индено(1,2,3-cd)пирен.

[3] У случају ремедијационих вредности узима се сума конгенера полихлоровани бифенили: PCB 28,52,101,118,138,153 и 180: а у случају граничних вредности узима се сума истих конгенера осим PCB 118;

BOM –ван обима методе - параметар се примењује код бескарбонатних земљишта, а узорак садржи $CaCO_3$ и pH вредност је већа од 5,5 (pH 1MKCl)

*Уговорени параметар – уговорено са Геомом д. о. о. Београд, Кумодрашка 328/1а

Место узорковања: ММ11
Лабораторијски број: 2408073011

Испитивани параметар	Мерна јединица	Измерена вредност	Гранична вредност[1]	Ремедијациона вредност[1]
Садржај хумуса	%	5,14		
Садржај глине	%	8,0		
pH у води		7,85		
pH у KCl		7,35		
Садржај влаге	%	3,05		
Садржај $CaCO_3$	%	2,66		
CEC	cmol/kg	27,7		
Степен засићености базама	BOM	BOM		
Кадмијум (Cd)	mg/kg	< 0,4	0,6	8,6
Хром (Cr)	mg/kg	8,1	81,7	420,2
Бакар (Cu)	mg/kg	12,4	22,9	120,8
Никл (Ni)	mg/kg	<1,0	18,0	108,0
Олово (Pb)	mg/kg	79,6	63,1	393,7
Цинк (Zn)	mg/kg	29,5	81,7	420,2
Жива (Hg)	mg/kg	< 0,1	0,2	7,8
Арсен (As)	mg/kg	6,8	20,3	38,4
Минерална уља (фракције $C_6 - C_{40}$)	mg/kg	< 0,05	25,7	2570
Полициклични ароматични угљоводоници (укупни)[2]	mg/kg	< 0,02	1	40
Полихлоровани бифенили (укупни)[3]	mg/kg	< 0,01	0,010	0,51
Бензен	mg/kg	< 0,001	0,0051	0,51
Етилбензен	mg/kg	< 0,001	0,015	25,7
Толуен	mg/kg	< 0,001	0,0051	66,82
Ксилени	mg/kg	< 0,001	0,051	12,85
Стирен	mg/kg	< 0,001	0,15	51,4

[1] Уредба о програму системског праћења квалитета земљишта, индикаторима за оцену ризика од деградације земљишта и методологији за израду ремедијационих програма (Сл.гласник РС бр. 88/2020) и Уредба о граничним вредностима загађујућих, штетних и опасних материја у земљишту (Службени гласник РС, бр. 30/2018, 64/2019), Прилог 1, Граничне максималне и ремедијационе вредности загађујућих, штетних и опасних материја у земљишту

[2] Сума 10 полицикличних ароматичних угљоводоника: нафтален, антрацен, фенантрен, флуорантен, бензо(а)антрацен, кризен, бензо(а)пирен, бензо(g,h,i)перилен, бензо(k)флуорантен, индено(1,2,3-cd)пирен.

[3] У случају ремедијационих вредности узима се сума конгенера полихлоровани бифенили: PCB 28,52,101,118,138,153 и 180; а у случају граничних вредности узима се сума истих конгенера осим PCB 118;

BOM –ван обима методе - параметар се примењује код бескарбонатних земљишта, а узорак садржи $CaCO_3$ и pH вредност је већа од 5,5 (pH 1MKCl)

*Уговорени параметар – уговорено са Геомом д. о. о. Београд, Кумодрашка 328/1а

Закључак о резултатима испитивања

Граничне минималне вредности су оне вредности на којима су потпуно достигнуте функционалне особине земљишта, односно оне означавају ниво на коме је достигнут одржив квалитет земљишта.

Ремедијационе вредности јесу вредности које указују да су основне функције земљишта угрожене или озбиљно нарушене и захтевају ремедијационе, санационе и остале мере.

На основу резултата добијених анализом земљишта, узоркованог по утврђеном плану узорковања, на подручју Јелен До доо, узорковања 05.08.2024. са 11 мерних места дубине захвата од 0 до 50 cm може се закључити следеће:

Место узорковања: ММ1

У испитиваном узорку земљишта са идентификационим бројем 2408073001 анализирани параметар **који прекорачује граничну вредност** прописану Уредбом о програму системског праћења квалитета земљишта, индикаторима за оцену ризика од деградације земљишта и методологији за израду ремедијационих програма (Сл.гласник РС бр. 88/2020) и Уредбом о граничним вредностима загађујућих, штетних и опасних материја у земљишту (Службени гласник РС, бр. 30/2018, 64/2019), Прилог 1, Граничне максималне и ремедијационе вредности загађујућих, штетних и опасних материја у земљишту је **концентрација олова**.

У испитиваном узорку земљишта са идентификационим бројем 2408073001 анализирани параметри **не прекорачују ремедијационе вредности** прописане Уредбом о програму системског праћења квалитета земљишта, индикаторима за оцену ризика од деградације земљишта и методологији за израду ремедијационих програма (Сл.гласник РС бр. 88/2020) и Уредбом о граничним вредностима загађујућих, штетних и опасних материја у земљишту (Службени гласник РС, бр. 30/2018, 64/2019), Прилог 1, Граничне максималне и ремедијационе вредности загађујућих, штетних и опасних материја у земљишту.

Место узорковања: ММ2

У испитиваном узорку земљишта са идентификационим бројем 2408073002 анализирани параметар **који прекорачује граничну вредност** прописану Уредбом о програму системског праћења квалитета земљишта, индикаторима за оцену ризика од деградације земљишта и методологији за израду ремедијационих програма (Сл.гласник РС бр. 88/2020) и Уредбом о граничним вредностима загађујућих, штетних и опасних материја у земљишту (Службени гласник РС, бр. 30/2018, 64/2019), Прилог 1, Граничне максималне и ремедијационе вредности загађујућих, штетних и опасних материја у земљишту је **концентрација цинка**.

У испитиваном узорку земљишта са идентификационим бројем 2408073002 анализирани параметри **не прекорачују ремедијационе вредности** прописане Уредбом о програму системског праћења квалитета земљишта, индикаторима за оцену ризика од деградације земљишта и методологији за израду ремедијационих програма (Сл.гласник РС бр. 88/2020) и Уредбом о граничним вредностима загађујућих, штетних и опасних материја у земљишту (Службени гласник РС, бр. 30/2018, 64/2019), Прилог 1, Граничне максималне и ремедијационе вредности загађујућих, штетних и опасних материја у земљишту.

Место узорковања: ММ3

У испитиваном узорку земљишта са идентификационим бројем 2408073003 анализирани параметар **не прекорачују граничну вредност** прописану Уредбом о програму системског праћења квалитета земљишта, индикаторима за оцену ризика од деградације земљишта и методологији за израду ремедијационих програма (Сл.гласник РС бр. 88/2020) и Уредбом о граничним вредностима загађујућих, штетних и опасних материја у земљишту (Службени гласник РС, бр. 30/2018, 64/2019), Прилог 1, Граничне максималне и ремедијационе вредности загађујућих, штетних и опасних материја у земљишту.

У испитиваном узорку земљишта са идентификационим бројем 2408073003 анализирани параметри **не прекорачују ремедијационе вредности** прописане Уредбом о програму системског праћења квалитета земљишта, индикаторима за оцену ризика од деградације земљишта и методологији за израду ремедијационих програма (Сл.гласник РС бр. 88/2020) и Уредбом о граничним вредностима загађујућих, штетних и опасних материја у земљишту (Службени гласник РС, бр. 30/2018, 64/2019), Прилог 1, Граничне максималне и ремедијационе вредности загађујућих, штетних и опасних материја у земљишту.

Место узорковања: ММ4

У испитиваном узорку земљишта са идентификационим бројем 2408073004 анализирани параметри **не прекорачују граничну вредност** прописану Уредбом о програму системског праћења квалитета земљишта, индикаторима за оцену ризика од деградације земљишта и методологији за израду ремедијационих програма (Сл.гласник РС бр. 88/2020) и Уредбом о граничним вредностима загађујућих, штетних и опасних материја у земљишту (Службени гласник РС, бр. 30/2018, 64/2019), Прилог 1, Граничне максималне и ремедијационе вредности загађујућих, штетних и опасних материја у земљишту.

У испитиваном узорку земљишта са идентификационим бројем 2408073004 анализирани параметри **не прекорачују ремедијационе вредности** прописане Уредбом о програму системског праћења квалитета земљишта, индикаторима за оцену ризика од деградације земљишта и методологији за израду ремедијационих програма (Сл.гласник РС бр. 88/2020) и Уредбом о граничним вредностима загађујућих, штетних и опасних материја у земљишту (Службени гласник РС, бр. 30/2018, 64/2019), Прилог 1, Граничне максималне и ремедијационе вредности загађујућих, штетних и опасних материја у земљишту.

Место узорковања: ММ5

У испитиваном узорку земљишта са идентификационим бројем 2408073005 анализирани параметар **који прекорачује граничну вредност** прописану Уредбом о програму системског праћења квалитета земљишта, индикаторима за оцену ризика од деградације земљишта и методологији за израду ремедијационих програма (Сл.гласник РС бр. 88/2020) и Уредбом о граничним вредностима загађујућих, штетних и опасних материја у земљишту (Службени гласник РС, бр. 30/2018, 64/2019), Прилог 1, Граничне максималне и ремедијационе вредности загађујућих, штетних и опасних материја у земљишту је **концентрација олова**.

У испитиваном узорку земљишта са идентификационим бројем 2408073005 анализирани параметри **не прекорачују ремедијационе вредности** прописане Уредбом о програму системског праћења квалитета земљишта, индикаторима за оцену ризика од деградације земљишта и

методологији за израду ремедијационих програма (Сл.гласник РС бр. 88/2020) и Уредбом о граничним вредностима загађујућих, штетних и опасних материја у земљишту (Службени гласник РС, бр. 30/2018, 64/2019), Прилог 1, Граничне максималне и ремедијационе вредности загађујућих, штетних и опасних материја у земљишту.

Место узорковања: ММ6

У испитиваном узорку земљишта са идентификационим бројем 2408073006 анализирани параметар **који прекорачује граничну вредност** прописану Уредбом о програму системског праћења квалитета земљишта, индикаторима за оцену ризика од деградације земљишта и методологији за израду ремедијационих програма (Сл.гласник РС бр. 88/2020) и Уредбом о граничним вредностима загађујућих, штетних и опасних материја у земљишту (Службени гласник РС, бр. 30/2018, 64/2019), Прилог 1, Граничне максималне и ремедијационе вредности загађујућих, штетних и опасних материја у земљишту је **концентрација олова**.

У испитиваном узорку земљишта са идентификационим бројем 2408073006 анализирани параметри **не прекорачују ремедијационе вредности** прописане Уредбом о програму системског праћења квалитета земљишта, индикаторима за оцену ризика од деградације земљишта и методологији за израду ремедијационих програма (Сл.гласник РС бр. 88/2020) и Уредбом о граничним вредностима загађујућих, штетних и опасних материја у земљишту (Службени гласник РС, бр. 30/2018, 64/2019), Прилог 1, Граничне максималне и ремедијационе вредности загађујућих, штетних и опасних материја у земљишту.

Место узорковања: ММ7

У испитиваном узорку земљишта са идентификационим бројем 2408073007 анализирани параметри **не прекорачују граничну вредност** прописану Уредбом о програму системског праћења квалитета земљишта, индикаторима за оцену ризика од деградације земљишта и методологији за израду ремедијационих програма (Сл.гласник РС бр. 88/2020) и Уредбом о граничним вредностима загађујућих, штетних и опасних материја у земљишту (Службени гласник РС, бр. 30/2018, 64/2019), Прилог 1, Граничне максималне и ремедијационе вредности загађујућих, штетних и опасних материја у земљишту.

У испитиваном узорку земљишта са идентификационим бројем 2408073007 анализирани параметри **не прекорачују ремедијационе вредности** прописане Уредбом о програму системског праћења квалитета земљишта, индикаторима за оцену ризика од деградације земљишта и методологији за израду ремедијационих програма (Сл.гласник РС бр. 88/2020) и Уредбом о граничним вредностима загађујућих, штетних и опасних материја у земљишту (Службени гласник РС, бр. 30/2018, 64/2019), Прилог 1, Граничне максималне и ремедијационе вредности загађујућих, штетних и опасних материја у земљишту.

Место узорковања: ММ8

У испитиваном узорку земљишта са идентификационим бројем 2408073008 анализирани параметри **не прекорачују граничну вредност** прописану Уредбом о програму системског праћења квалитета земљишта, индикаторима за оцену ризика од деградације земљишта и методологији за израду ремедијационих програма (Сл.гласник РС бр. 88/2020) и Уредбом о граничним вредностима загађујућих, штетних и опасних материја у земљишту (Службени гласник РС, бр. 30/2018, 64/2019), Прилог 1, Граничне максималне и ремедијационе вредности загађујућих, штетних и опасних материја у земљишту.

У испитиваном узорку земљишта са идентификационим бројем 2408073008 анализирани параметри **не прекорачују ремедијационе вредности** прописане Уредбом о програму системског праћења квалитета земљишта, индикаторима за оцену ризика од деградације земљишта и методологији за израду ремедијационих програма (Сл.гласник РС бр. 88/2020) и Уредбом о граничним вредностима загађујућих, штетних и опасних материја у земљишту (Службени гласник РС, бр. 30/2018, 64/2019), Прилог 1, Граничне максималне и ремедијационе вредности загађујућих, штетних и опасних материја у земљишту.

Место узорковања: ММ9

У испитиваном узорку земљишта са идентификационим бројем 2408073009 анализирани параметар **који прекорачује граничну вредност** прописану Уредбом о програму системског праћења квалитета земљишта, индикаторима за оцену ризика од деградације земљишта и методологији за израду ремедијационих програма (Сл.гласник РС бр. 88/2020) и Уредбом о граничним вредностима загађујућих, штетних и опасних материја у земљишту (Службени гласник РС, бр. 30/2018, 64/2019), Прилог 1, Граничне максималне и ремедијационе вредности загађујућих, штетних и опасних материја у земљишту је **концентрација никла и олова**.

У испитиваном узорку земљишта са идентификационим бројем 2408073009 анализирани параметри **не прекорачују ремедијационе вредности** прописане Уредбом о програму системског праћења квалитета земљишта, индикаторима за оцену ризика од деградације земљишта и методологији за израду ремедијационих програма (Сл.гласник РС бр. 88/2020) и Уредбом о граничним вредностима загађујућих, штетних и опасних материја у земљишту (Службени гласник РС, бр. 30/2018, 64/2019), Прилог 1, Граничне максималне и ремедијационе вредности загађујућих, штетних и опасних материја у земљишту.

Место узорковања: ММ10

У испитиваном узорку земљишта са идентификационим бројем 2408073010 анализирани параметри **не прекорачују граничну вредност** прописану Уредбом о програму системског праћења квалитета земљишта, индикаторима за оцену ризика од деградације земљишта и методологији за израду ремедијационих програма (Сл.гласник РС бр. 88/2020) и Уредбом о граничним вредностима загађујућих, штетних и опасних материја у земљишту (Службени гласник РС, бр. 30/2018, 64/2019), Прилог 1, Граничне максималне и ремедијационе вредности загађујућих, штетних и опасних материја у земљишту.

У испитиваном узорку земљишта са идентификационим бројем 2408073010 анализирани параметри **не прекорачују ремедијационе вредности** прописане Уредбом о програму системског праћења квалитета земљишта, индикаторима за оцену ризика од деградације земљишта и методологији за израду ремедијационих програма (Сл.гласник РС бр. 88/2020) и Уредбом о граничним вредностима загађујућих, штетних и опасних материја у земљишту (Службени гласник РС, бр. 30/2018, 64/2019), Прилог 1, Граничне максималне и ремедијационе вредности загађујућих, штетних и опасних материја у земљишту.

Место узорковања: ММ11

У испитиваном узорку земљишта са идентификационим бројем 2408073011 анализирани параметар **који прекорачује граничну вредност** прописану Уредбом о програму системског праћења квалитета земљишта, индикаторима за оцену ризика од деградације земљишта и методологији за израду ремедијационих програма (Сл.гласник РС бр. 88/2020) и Уредбом о граничним вредностима загађујућих, штетних и опасних материја у земљишту (Службени гласник РС, бр. 30/2018, 64/2019), Прилог 1, Граничне максималне и ремедијационе вредности загађујућих, штетних и опасних материја у земљишту **је концентрација олова**.

У испитиваном узорку земљишта са идентификационим бројем 2408073011 анализирани параметри **не прекорачују ремедијационе вредности** прописане Уредбом о програму системског праћења квалитета земљишта, индикаторима за оцену ризика од деградације земљишта и методологији за израду ремедијационих програма (Сл.гласник РС бр. 88/2020) и Уредбом о граничним вредностима загађујућих, штетних и опасних материја у земљишту (Службени гласник РС, бр. 30/2018, 64/2019), Прилог 1, Граничне максималне и ремедијационе вредности загађујућих, штетних и опасних материја у земљишту.

***Напомена*: У испитиваним узорцима није доказано присуство опасних и штетних материја изнад ремедијационих вредности што значи да основне функције земљишта нису нарушене и да није потребно предузети ремедијационе односно санационе мере.**

Прилози

Прилог 1: План узорковања
Прилог 2: Слике мерних места
Прилог 3: План узорковања

- Резултати испитивања геомеханичких узорака тла извештај бр. 17138-17-1082-24, 17138-17-1083-24, 17138-17-1084-24, 17138-17-1085-24, 17138-17-1086-24, 17138-17-1087-24, 17138-17-1088-24, 17138-17-1089-24, 17138-17-1090-24, 17138-17-1091-24 и 17138-17-1092-24 од 14.08.2024.
- Решење Министарства заштите животне средине којим је Заштита на раду и заштита животне средине „Београд" доо овлашћена за послове мониторинга земљишта и то за узорковање земљишта и лабораторијско испитивање физичких и хемијских параметара од 06.06.2023.
- Решење о измени решења о овлашћењу за мониторинг земљишта од 10.08.2023.

У изради извештаја учествовали:

Мирјана Јевтовић, дипл.хем.

Технички руководилац лабораторије

Ирена Бркушанин, дипл.хем.

Руководилац лабораторије

Маријана Милетић, дипл. инж. техн.

Крај извештаја о испитивању

Прилог 1.
Опис локације

Предузеће „Јелен До" доо бави се производњом и прометом грађевинског материјала, налази се на непуних 25 километара од Чачка према „Пожеги". У оквиру предузећа Јелен До се налази управна зграда, део за производњу кречног камена и „живог креча" који се састоји од: каменолома, погона за сепарацију, транспорт кречног камена до кречне пећи, транспорт „живог креча" и складиштење у силосе и од дела за хидратацију и паковање „гашеног креча" који се састоји од: погона хидратаре – припрема за хидратацију, затим погона хидратаре – хидратација и погона за паковање „гашеног" креча.
Микролокацијски приказ места узорковања је дат у плану узорковања – Прилог 3.

Приказ макролокације



Слика 1. Приказ макролокације

Прилог 2.
Слике мерних места


Слика 1. (MM1)


Слика 2. (MM2)


Слика 3. (MM3)


Слика 4. (MM4)


Слика 5. (MM5)


Слика 6. (MM6)


Слика 7. (MM7)


Слика 8. (MM8)


Слика 9. (MM9)


Слика 10. (MM10)


Слика 11. (MM11)

ПЛАН И ПРОГРАМ УЗОРКОВАЊА ЗЕМЉИШТА

Радни налог број:	24-1304-000473
Назив организације Корисника	Јелен доо
Адреса:	Златиборски округ, 31215 Јелен до

Референтна документа које се користе приликом израде плана узорковања земљишта, као и при самом узорковању су: ISO 18400-100:2017 Soil quality - Sampling - Part 100: Guidance on the selection of sampling standards;; ISO 18400-101:2017 Soil quality - Sampling - Part 101: Framework for the preparation and application of a sampling plan; ISO 18400-102:2017 Soil quality - Sampling - Part 102: Selection and application of sampling techniques; ISO 18400-103:2017 Soil quality - Sampling - Part 103: Safety; ISO 18400-104:2018 Soil quality - Sampling - Part 104: Strategies; ISO 18400-105:2017 Soil quality - Sampling - Part 105: Packaging, transport, storage and preservation of samples; ISO 18400-106:2017 Soil quality - Sampling - Part 106: Quality control and quality assurance; ISO 18400-107:2017 Soil quality - Sampling – Part 107: Recording and reporting; ISO 18400-201:2017 Soil quality – Sampling – Part 201: Physical pretreatment in the field; ISO 18400-202:2018 Soil quality - Sampling – Part 202: Preliminary investigation; ISO 18400-203:2018 Soil quality - Sampling – Part 203: Investigation of potentially contaminated sites; ISO 18400-205:2018 Soil quality - Sampling – Part 205: Guidance on the procedure for investigation of natural, near-natural and cultivated sites; **ФХЛ УП.5.4.2.61** Упутство за узорковање земљишта; **ФХЛ УП 5.7.0.1** Упутство за пријем узорака; **ФХЛ УП 5.8.0.1** Упутство за руковање, складиштење и чување узорака.

Локација узорковања: Јелен доо **Узоркивач:Урош Ђукић**

МИКРОЛОКАЦИЈА УЗОРКОВАЊА





Ознака	GPS координате	Ознака	GPS координате
Z – 1; (MM1)	N 43° 53' 36.78" E 20° 7' 14.39"	Z – 8; (MM8)	N 43° 53' 47.28" E 20° 7' 29.40"
Z – 2; (MM2)	N 43° 53' 33.51" E 20° 7' 12.57"	Z – 9; (MM9)	N 43° 53' 46.24" E 20° 7' 25.44"
Z – 3; (MM3)	N 43° 53' 24.93" E 20° 6' 56.38"	Z – 10; (MM10)	N 43° 53' 23.16" E 20° 6' 53.08"
Z – 4; (MM4)	N 43° 53' 26.18" E 20° 7' 7.48"	Z – 11; (MM11)	N 43° 53' 54.95" E 20° 7' 6.62"
Z – 5; (MM5)	N 43° 53' 44.30" E 20° 7' 24.18"		
Z – 6; (MM6)	N 43° 53' 43.02" E 20° 7' 19.87"		
Z -7; (MM7)	N 43° 53' 49.68" E 20° 7' 26.93"		

ПЛАН И ПРОГРАМ УЗОРКОВАЊА ЗЕМЉИШТА

Циљ узорковања земљишта

- ☒ идентификовање штетних материја
- ☐ проучавање ефекта атмосферских загађивача
- ☐ процена ефеката акумулације и ослобађање штетних супстанци на друга земљишта
- ☐ процена погодности земљишта за употребу
- ☒ процена ефеката директног загађења земљишта
- ☐ идентификација и квантификовање производа из индустријских процеса и акцидената

Метода узимања узорака

- ☒ искуствено узорковање
- ☐ стратификовано узорковање
- ☐ узорковање по мрежи или линији
- ☐ адаптивно групно узорковање
- ☐ прости избор случајних узорака
- ☒ систематско узорковање
- ☐ класификовано узорковање по сетовима
- ☒ композитно узорковање

Амбалажа за узорковање

- ☒ пластична амбалажа
- ☒ стаклене тегле са тефлонским поклопцем
- ☒ headspace виале са тефлонским поклопцем

Опрема

- ☒ сврдло
- ☐ ашов
- ☐ прохромске лопатице
- ☐ пластичне лопатице

Конзервирање узорака

- ☒ неопходно конзервисати узорке и транспортовати у фрижидеру до лабораторије
- ☐ није неопходно конзервисати узорке и транспортовати у фрижидеру до лабораторије

Тип земљишта и порекло:	Маса узорка:	Контрола квалитета
/	500 g	☒ дупликати

Рок за доставу узорака у лабораторију
- ☒ до 24h
- ☐ до 2 дана
- ☐ до 4 дана

Рок за израду анализе:
15 дана од датума узорковања

Очекивани проблеми при узорковању: ___/_____

Напомена: __/_____

Узоркивачи: Урош Ђукић

Датум узорковања: 05.08.2024.

Израдио: Мирјана Јевтовић

Датум: 1.8.2024.

Одобрио: Ирена Бркушанин

Poročilo:	Jelen Do
Lokacija:	Jelen Do

Naročnik: Zaščita na radiu i zaščita okolja sredine	TID 17136
Adresa: Desakunova 7	14.03.2024.

GEOM

Kesen test	Laboratorijska oznaka	Vzorec	Globina od	Globina do	ATTERBERGOVE GRANICE: Prirodna vlažnost	Gravimetrična vsebnost	Gravimetrična plastičnost	Indeks plastičnosti	Indeks konsistence	Grupni simbol	GRANULOMETRIJSKI SASTAV: GLINA: 0,002 mm	PRAŠIČ: 0,002 - 0,063 mm	PESEK: delež 0,063 - 0,2 mm	PESEK: srednji 0,2 - 0,63 mm	PESEK: grobi 0,63 - 2,00 mm	ŠLJUNAK: delež 2,00 - 6,30 mm	ŠLJUNAK: srednji 6,30 - 20,00 mm	ŠLJUNAK: grobi 20,00 - 63,00 mm	Specifična masa	Suhost C,CO3	Sadržaj lesperbitnih i organskih materiala	Direktno Strižanje: Ugao	Direktno Strižanje: Kohezija	Zabijanje masa: Vlažna	Zabijanje masa: Suva	Primarni Ukalcit: Poroznost	Poveljanje poroznosti	Stepen zasićenja
					w	w/w	w/w	w	Ic		%	%	%	%	%	%	%	%	ρ_s	%	%	°	c	ρ	ρ_s	n	e	Sr
																			Mg/m³				kPa	Mg/m³	Mg/m³	%		%
1	17-1082	Z1	240807	3001							5	88	4	1	1	1	0	0										
2	17-1083	Z2	240807	3002							9	79	5	2	2	2	0	0										
3	17-1084	Z3	240807	3003							14	78	4	1	1	1	0	0										
4	17-1085	Z4	240807	3004							8	42	9	11	17	13	0	0										
5	17-1086	Z5	240807	3005							14	76	3	2	3	2	0	0										
6	17-1087	Z6	240807	3006							22	70	5	1	2	0	0	0										
7	17-1088	Z7	240807	3007							17	74	3	2	3	1	0	0										
8	17-1089	Z8	240807	3008							6	62	13	7	8	4	0	0										
9	17-1090	Z9	240807	3009							9	72	8	4	5	4	0	0										
10	17-1091	Z10	240807	3010							11	74	8	4	4	1	0	0										
11	17-1092	Z11	240807	3011							6	85	4	1	1	1	0	0										

GEOM d.o.o. Beograd, Kumodraška 328/1a
Telefon : 011 2496 779, Fax : 011 3985 379
Lokacija laboratorije: Zaplanjska 84 d. Beograd
Telefon: 011 3970 397

ATC
01-337
ЛАБОРАТОРИЈА ЗА ИСПИТИВАЊЕ ISO/IEC 17025

Izveštaj o ispitivanju broj: 17138-17-1082-24
datum izveštaja: 14.08.2024.

vrsta:Laboratorijska geomehanicka ispitivanja tla

uzorak/vaš broj: Z1 (240807 - 3001)
lab.br./naš broj: 17-1082

GEOM d.o.o. Beograd, Kumodraška 328/1a
Telefon: 011 2496 779, Fax: 011 3985 379

ATC
01-337
ЛАБОРАТОРИЈА ЗА ИСПИТИВАЊЕ ISO/IEC 17025

del.br: 17138
datum: 08.08.2024.

IZVEŠTAJ O ISPITIVANJU BROJ: 17138-17-1082-24

Opšti podaci o podnosiocu zahteva:

Poreklo:	**Jelen Do**		
Lokacija:	**Jelen Do**		
Naručilac:	**Zastita na radu I zastita zivotne sredine "Beograd"**	Ugovor 23-1304-000473 Početak	08.08.2024.
Adresa	**Deskaseva 7**	Kraj ispitivanja	14.08.2024.
Telefon			

Podaci o uzorku :

Rb.	Bušotina	Dubina od	Dubina do	Vrsta materijala - uzorka	Oznaka uzorka	lab. br.
1	Z1	240807	3001	Poremecen uzorak tla	Z1 (240807 - 3001)	17-1082

Napomena: Uzorkovanje izvršio podnosilac zahteva

Opis i svrha ispitivanja:

Ispitivanje fizičko mehaničkih karakteristika uzorka tla

Ispitivanja izvršili:

Jovan Ilic, geol.teh.

Nemanja Karas, teh.

Rukovodilac laboratorije:

Beba Karas dipl.ing.geol.

Datum izveštaja **14.08.2024.**

Izveštaj o ispitivanju broj: 17138-17-1082-24

ODREDJIVANJE GRANULOMETRIJSKOG SASTAVA

SRPS EN ISO 17892-4 t 5.5 :2017

uzorak: Z1 (240807 - 3001) 17-1082

Poreklo: **Jelen Do**

Lokacija: **Jelen Do**

DIJAGRAM GRANULOMETRIJSKOG SASTAVA

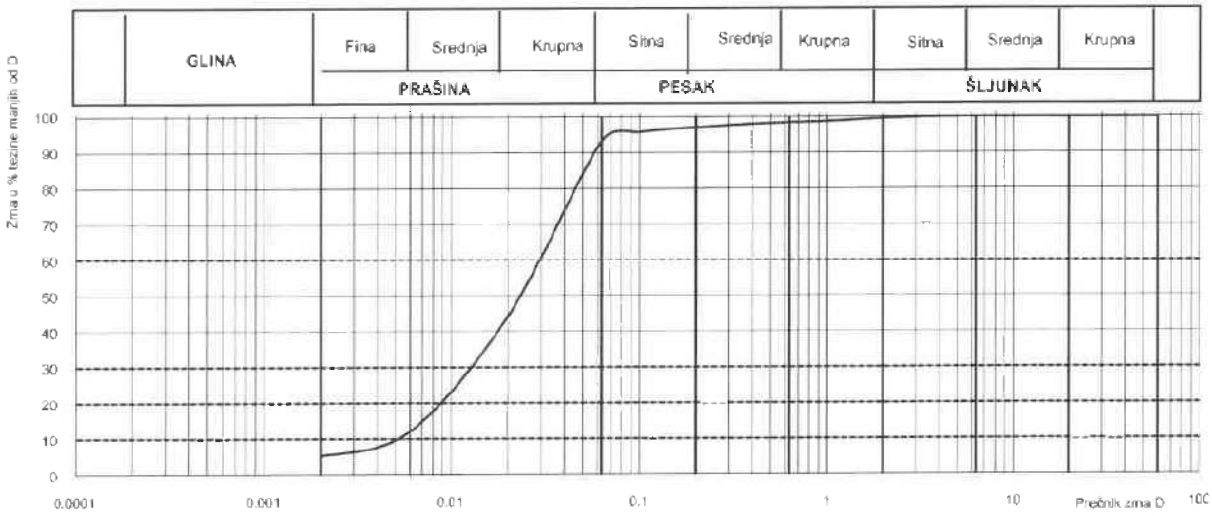

FRAKCIJA GLINE %	FRAKCIJA PRAŠINE %			FRAKCIJA PESKA %			FRAKCIJA ŠLJUNKA %		
	fina	Srednja	Krupna	Sitna	Srednja	Krupna	sitna	Srednja	Krupna
5	7	32	49	4	1	1	1	0	0

KOEF. UNIFORMNOSTI	Cu=	7.0	KOEF. FILTRACIJE USBR	Kf=	8.02E-06 (cm/s)
KOEF. ZAKRIVLJENOSTI	Cc=	1.2	KOEF. FILTRACIJE A.HAZEN	Kf=	2.70E-05 (cm/s)

Datum: 14.08.2024. Ispitao: Jovana Ilic, geol.teh.
Nemanja Karas, teh.

Kontrolisao: Beba Karas dipl.ing.geol.

Prilog br.

GEOM

Izveštaj o ispitivanju broj: 17138-17-1082-24

ATC 01-337 ЛАБОРАТОРИЈА ЗА ИСПИТИВАЊЕ ISO/IEC 17025

uzorak: Z1 (240807 - 3001)	lab.br: 17-1082	del.br: 17138

Poreklo: Jelen Do
Lokacija: Jelen Do

Naručilac: Zastita na radu I zastita zivotne sredine "Beograd" doo — Ugovor 23-1304-000473 — prijem: 08.08.2024.
Adresa Deskaseva 7 — Datum izvršenja izveštaja: 14.08.2024.
Telefon

Rezultati ispitivanja fizičko - mehaničkih karakteristika tla

Odredjivanje granulometrijskog sastava prema standardu SRPS EN ISO 17892-4 15.5:2017

	PRAŠINA %			PESAK %			ŠLJUNAK %		
GLINA ; 0.002 mm.	fina 0.002 - 0.0063 mm	srednja 0.0063 - 0.02 mm	krupna 0.02 - 0.063 mm	sitan 0.063 - 0.2 mm	srednji 0.2 - 0.63 mm	krupan 0.63 - 2.00 mm	sitan 2.00 - 6.00 mm	srednji 6.00 - 20.00 mm	krupan 20.00 - 60.00 mm
%	%	%	%	%	%	%	%	%	%
5	7	32	49	4	1	1	1	0	0

OPIS UZORKA : *SRPS EN ISO 14688-1:2018 Napomena:* Nije u obimu akreditacije

Granulometrijski sastav odredjen je kombinovanom metodom sejanja serijom ispitnih sita i sedimentacije metodom pipete zapremine 10ml u sedimentacionoj menzuri zapremine 500mL na uzorku suve mase 20 g

Uzorak je Glina prašinasta

Napomena: Dobijeni rezultati se odnose samo na ispitani uzorak
Kraj izvestaja o ispitivanju.

Izvestaj sastavio
rukovodilac laboratorije

Izvestaj odobrio
direktor Geom d.o.o.

GEOM d.o.o. Beograd, Kumodraška 328/1a
Telefon : 011 2488 779, Fax : 011 3985 379
Lokacija laboratorije: Zaplanjska 84 d, Beograd
Telefon: 011 3970 397

ATC
01-337
ЛАБОРАТОРИЈА
ЗА ИСПИТИВАЊЕ
ISO/IEC 17025

Izveštaj o ispitivanju broj: 17138-17-1083-24
datum izveštaja: 14.08.2024.

vrsta:Laboratorijska geomehanicka ispitivanja tla

uzorak/vaš broj: Z2 (240807 - 3002)
lab.br./naš broj: 17-1083

GEOM d.o.o. Beograd, Kumodraška 328/1a
Telefon : 011 2496 779, Fax : 011 3985 379

ATC 01-337
ЛАБОРАТОРИЈА ЗА ИСПИТИВАЊЕ ISO/IEC 17025

del.br: 17138
datum: 08.08.2024

IZVEŠTAJ O ISPITIVANJU BROJ: 17138-17-1083-24

Opšti podaci o podnosiocu zahteva:

Poreklo:	**Jelen Do**		
Lokacija:	**Jelen Do**		
Naručilac:	**Zastita na radu I zastita zivotne sredine "Beograd"**	Ugovor 23-1304-000473 Početak	08.08.2024.
Adresa	**Deskaseva 7**	Kraj ispitivanja	14.08.2024.
Telefon			

Podaci o uzorku :

Rb.	Bušotina	Dubina od	Dubina do	Vrsta materijala - uzorka	Oznaka uzorka	lab. br.
1	Z2	240807	3002	Poremecen uzorak tla	Z2 (240807 - 3002)	17-1083

Napomena: Uzorkovanje izvršio podnosilac zahteva

Opis i svrha ispitivanja:

Ispitivanje fizičko mehaničkih karakteristika uzorka tla

Ispitivanja izvršili:

Jovana Ilic, geol.teh.

Nemanja Karas, teh.

Rukovodilac laboratorije

Beba Karas dipl.ing.geol.

Datum izveštaja **14.08.2024.**

Izveštaj o ispitivanju broj: 17138-17-1083-24

ODREDJIVANJE GRANULOMETRIJSKOG SASTAVA

SRPS EN ISO 17892-4 t 5.5 :2017

uzorak: Z2 (240807 - 3002) 17-1083

Poreklo: **Jelen Do**

Lokacija: **Jelen Do**

DIJAGRAM GRANULOMETRIJSKOG SASTAVA

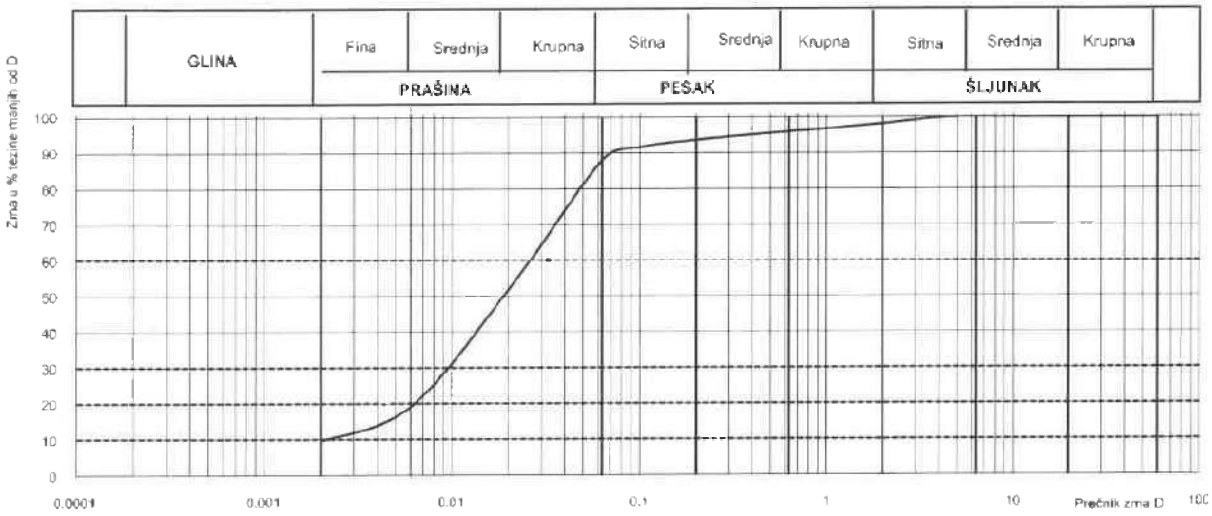

FRAKCIJA GLINE %	FRAKCIJA PRAŠINE %			FRAKCIJA PESKA %			FRAKCIJA ŠLJUNKA %		
	fina	Srednja	Krupna	Sitna	Srednja	Krupna	sitna	Srednja	Krupna
9	10	33	36	6	2	2	2	0	0

KOEF. UNIFORMNOSTI	Cu=	13.5	KOEF. FILTRACIJE USBR	Kf=	3.27E-06 (cm/s)
KOEF. ZAKRIVLJENOSTI	Cc=	1.7	KOEF. FILTRACIJE A.HAZEN	Kf=	5.72E-06 (cm/s)

Datum: 14.08.2024. Ispitao: Jovana Ilic, geol.teh.
Nemanja Karas, teh.

Kontrolisao: Beba Karas dipl.ing.geol.

Prilog br.

GEOM

Izveštaj o ispitivanju broj: 17138-17-1083-24

ATC 01-537 ЛАБОРАТОРИЈА ЗА ИСПИТИВАЊЕ ISO/IEC 17025

uzorak: Z2 (240807 - 3002)	lab.br: 17-1083	del.br: 17138

Poreklo: Jelen Do
Lokacija: Jelen Do

Naručilac: Zastita na radu I zastita zivotne sredine "Beograd" doo Ugovor 23-1304-000473 prijem: 08.08.2024.
Adresa Deskaseva 7 Datum izvršenja izveštaja: 14.08.2024.
Telefon

Rezultati ispitivanja fizičko - mehaničkih karakteristika tla

Odredjivanje granulometrijskog sastava prema standardu SRPS EN ISO 17892-4 t.6.5.2017

	PRAŠINA %			PESAK %			ŠLJUNAK %		
GLINA ; 0.002 mm.	fina 0.002 - 0.0063 mm	srednja 0.0063 - 0.02 mm	krupna 0.02 - 0.063 mm	sitan 0.063 - 0.2 mm	srednji 0.2 - 0.63 mm	krupan 0.63 - 2.00 mm	sitan 2.00 - 6.00 mm	srednji 6.00 - 20.00 mm	krupan 20.00 - 60.00 mm
%	%	%	%	%	%	%	%	%	%
9	10	33	36	6	2	2	2	0	0

OPIS UZORKA : *SRPS EN ISO 14688-1:2018 Napomena:* Nije u obimu akreditacije

Granulometrijski sastav odredjen je kombinovanom metodom sejanja serijom ispitnih sita i sedimentacije metodom pipete zapremine 10ml u sedimentacionoj menzuri zapremine 500mL na uzorku suve mase 20 g

Uzorak je Glina prašinasta

Napomena: Dobijeni rezultati se odnose samo na ispitani uzorak.

Kraj izvestaja o ispitivanju.

Izvestaj izradio
rukovodilac laboratorije

Izvestaj odobrio
direktor Geom d.o.o.

GEOM d.o.o. Beograd, Kumodraška 328/1a
Telefon : 011 2496 779, Fax : 011 3985 379
Lokacija laboratorije: Zaplanjska 84 d, Beograd
Telefon: 011 3970 397

ATC
01-337
ЛАБОРАТОРИЈА
ЗА ИСПИТИВАЊЕ
ISO/IEC 17025

Izveštaj o ispitivanju broj: 17138-17-1084-24
datum izveštaja: 14.08.2024.

vrsta:Laboratorijska geomehanicka ispitivanja tla

uzorak/vaš broj: Z3 (240807 - 3003)
lab.br./naš broj: 17-1084

GEOM d.o.o. Beograd, Kumodraška 328/1a
Telefon : 011 2496 779, Fax : 011 3985 375

ATC
01-337
ЛАБОРАТОРИЈА ЗА ИСПИТИВАЊЕ
ISO/IEC 17025

del.br: 17138
datum: 08.08.2024.

IZVEŠTAJ O ISPITIVANJU BROJ: 17138-17-1084-24

Opšti podaci o podnosiocu zahteva:

Poreklo:	**Jelen Do**		
Lokacija:	**Jelen Do**		
Naručilac:	**Zastita na radu I zastita zivotne sredine "Beograd" d**	Ugovor 23-1304-000473 Početak	08.08.2024.
Adresa	**Deskaseva 7**	Kraj ispitivanja	14.08.2024.
Telefon			

Podaci o uzorku :

Rb.	Bušotina	Dubina od	Dubina do	Vrsta materijala - uzorka	Oznaka uzorka	lab. br.
1	Z3	240807	3003	Poremecen uzorak tla	Z3 (240807 - 3003)	17-1084

Napomena: Uzorkovanje izvršio podnosilac zahteva

Opis i svrha ispitivanja:

Ispitivanje fizičko mehaničkih karakteristika uzorka tla

Ispitivanja izvršili:

Jovana Ilic, geol.teh.

Nemanja Karas, teh.

Rukovodilac laboratorije:

Beba Karas dipl.ing.geol.

Datum izveštaja **14.08.2024.**

Izveštaj o ispitivanju broj: 17138-17-1084-24

ODREDJIVANJE GRANULOMETRIJSKOG SASTAVA

SRPS EN ISO 17892-4 t 5.5 :2017

uzorak: Z3 (240807 - 3003) 17-1084

Poreklo: **Jelen Do**

Lokacija: **Jelen Do**

DIJAGRAM GRANULOMETRIJSKOG SASTAVA

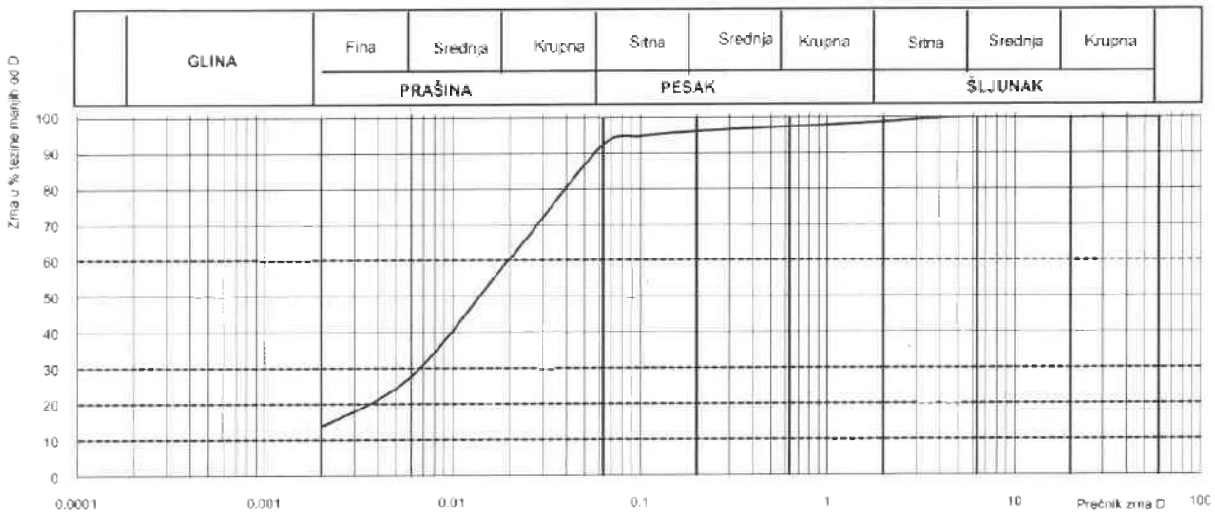

	FRAKCIJA GLINE %	FRAKCIJA PRAŠINE %			FRAKCIJA PESKA %			FRAKCIJA ŠLJUNKA %		
		fina	Srednja	Krupna	Sitna	Srednja	Krupna	sitna	Srednja	Krupna
	14	14	33	32	4	1	1	1	0	0

KOEF. UNIFORMNOSTI	Cu=	13.5	KOEF. FILTRACIJE USBR	Kf=	9.95E-07 (cm/s)
KOEF. ZAKRIVLJENOSTI	Cc=	1.7	KOEF. FILTRACIJE A.HAZEN	Kf=	2.48E-06 (cm/s)

Datum: 14.08.2024. Ispitao: Jovana Ilic, geol.teh. Nemanja Karas, teh. Kontrolisao: Beba Karas dipl.ing geol. Prilog br.

GEOM

Izveštaj o ispitivanju broj: 17138-17-1084-24

ATC 01-337 ЛАБОРАТОРИЈА ЗА ИСПИТИВАЊЕ ISO/IEC 17025

uzorak: Z3 (240807 - 3003)	lab.br: 17-1084	del.br:	17138

Poreklo: **Jelen Do**
Lokacija: **Jelen Do**

Naručilac: **Zastita na radu I zastita zivotne sredine "Beograd" doo** Ugovor 23-1304-000473 prijem: **08.08.2024.**
Adresa **Deskaseva 7** Datum izvršenja izveštaja: **14.08.2024.**
Telefon

Rezultati ispitivanja fizičko - mehaničkih karakteristika tla

Odredjivanje granulometrijskog sastava prema standardu SRPS EN ISO 17892-4:15.5:2017

	PRAŠINA %			PESAK %			ŠLJUNAK %		
GLINA ; 0.002 mm.	fina 0.002 - 0.0063 mm	srednja 0.0063 - 0.02 mm	krupna 0.02 - 0.063 mm	sitan 0.063 - 0.2 mm	srednji 0.2 - 0.63 mm	krupan 0.63 - 2.00 mm	sitan 2.00 - 6.00 mm	srednji 6.00 - 20.00 mm	krupan 20.00 - 60.00 mm
%	%	%	%	%	%	%	%	%	%
14	**14**	**33**	**32**	**4**	**1**	**1**	**1**	**0**	**0**

OPIS UZORKA : *SRPS EN ISO 14688-1:2018 Napomena:* Nije u obimu akreditacije

Granulometrijski sastav odredjen je kombinovanom metodom sejanja serijom ispitnih sita i sedimentacije metodom pipete zapremine 10ml u sedimentacionoj menzuri zapremine 500mL na uzorku suve mase 20 g

Uzorak je Glina prašinasta

Napomena: Dobijeni rezultati se odnose samo na ispitani uzorak.

Kraj izvestaja o ispitivanju.

Izvestaj uradio
rukovodilac laboratorije

Izvestaj odobrio
direktor Geom d.o.o.

GEOM d.o.o. Beograd, Kumodraška 328/1a
Telefon : 011 2496 779, Fax : 011 3985 379
Lokacija laboratorije: Zaplanjska 84 đ, Beograd
Telefon: 011 3970 397

ATC
01 337
ЛАБОРАТОРИЈА ЗА ИСПИТИВАЊЕ ISO/IEC 17025

Izveštaj o ispitivanju broj: 17138-17-1085-24
datum izveštaja: 14.08.2024.

vrsta:Laboratorijska geomehanicka ispitivanja tla

uzorak/vaš broj: Z4 (240807 - 3004)
lab.br./naš broj: 17-1085

GEOM d.o.o. Beograd, Kumodraška 328/1a
Telefon : 011 2496 779, Fax : 011 3985 379

ATC
01-337
ЛАБОРАТОРИЈА ЗА ИСПИТИВАЊЕ ISO/IEC 17025

del.br: 17138
datum: 08.08.2024.

IZVEŠTAJ O ISPITIVANJU BROJ: 17138-17-1085-24

Opšti podaci o podnosiocu zahteva:

Poreklo:	**Jelen Do**		
Lokacija:	**Jelen Do**		
Naručilac:	**Zastita na radu I zastita zivotne sredine "Beograd"**	Ugovor 23-1304-000473 Početak	08.08.2024.
Adresa	**Deskaseva 7**	Kraj ispitivanja	14.08.2024.
Telefon			

Podaci o uzorku :

Rb.	Bušotina	Dubina od	Dubina do	Vrsta materijala - uzorka	Oznaka uzorka	lab. br.
1	Z4	240807	3004	Poremecen uzorak tla	Z4 (240807 - 3004)	17-1085

Napomena: Uzorkovanje izvršio podnosilac zahteva

Opis i svrha ispitivanja:

Ispitivanje fizičko mehaničkih karakteristika uzorka tla

Ispitivanja izvršili:

Jovana Ilic, geol.teh.

Nemanja Karas, teh.

Rukovodilac laboratorije

Beba Karas dipl.ing.geol.

Datum izveštaja **14.08.2024.**

ODREDJIVANJE GRANULOMETRIJSKOG SASTAVA

SRPS EN ISO 17892-4 t 5.5 :2017

uzorak: Z4 (240807 - 3004) 17-1085

Poreklo: **Jelen Do**

Lokacija: **Jelen Do**

DIJAGRAM GRANULOMETRIJSKOG SASTAVA

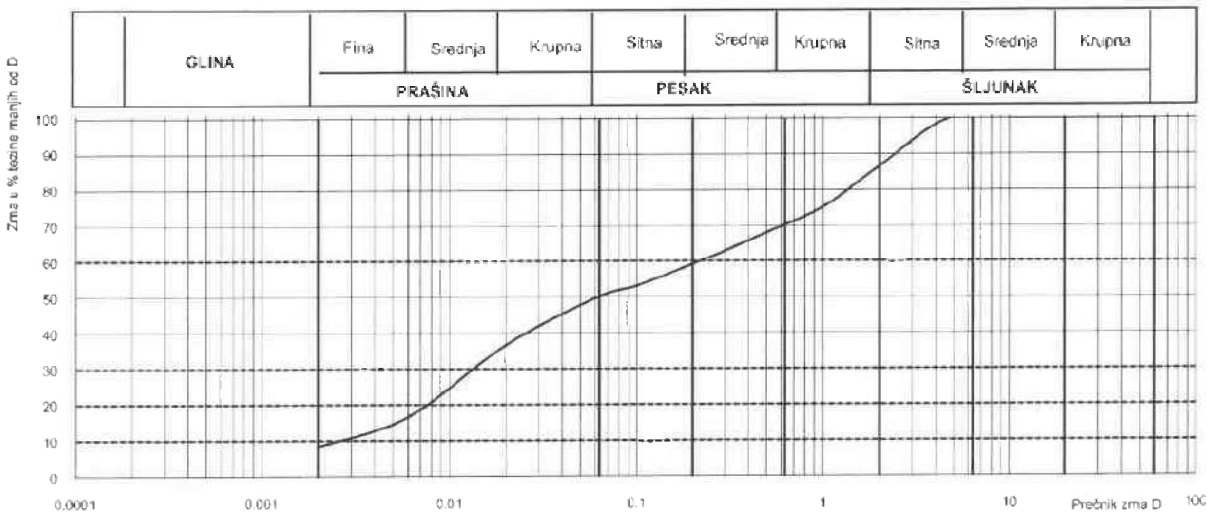

	FRAKCIJA GLINE %	FRAKCIJA PRAŠINE %			FRAKCIJA PESKA %			FRAKCIJA ŠLJUNKA %		
		fina	Srednja	Krupna	Sitna	Srednja	Krupna	sitna	Srednja	Krupna
	8	8	20	14	9	11	17	13	0	0

KOEF. UNIFORMNOSTI	Cu=	81.3	KOEF. FILTRACIJE USBR	Kf=	6.12E-06	(cm/s)
KOEF. ZAKRIVLJENOSTI	Cc=	0.4	KOEF. FILTRACIJE A.HAZEN	Kf=	9.16E-06	(cm/s)

Datum: 14.08.2024. Ispitao: Jovana Ilic, geol.teh.
Nemanja Karas, teh.

Kontrolisao: Beba Karas dipl.ing geol.

Prilog br.

GEOM

Izveštaj o ispitivanju broj: 17138-17-1085-24

АТС 01-337 ЛАБОРАТОРИЈА ЗА ИСПИТИВАЊЕ ISO/IEC 17025

uzorak: Z4 (240807 - 3004)	lab.br: 17-1085	del.br: 17138

Poreklo: **Jelen Do**
Lokacija: **Jelen Do**

Naručilac: **Zastita na radu I zastita zivotne sredine "Beograd" doo** Ugovor 23-1304-000473 prijem: **08.08.2024.**
Adresa **Deskaseva 7** Datum izvršenja izveštaja: **14.08.2024.**
Telefon

Rezultati ispitivanja fizičko - mehaničkih karakteristika tla

Određivanje granulometrijskog sastava prema standardu SRPS EN ISO 17892-4 t 5.5:2017

	PRAŠINA %			PESAK %			ŠLJUNAK %		
GLINA : 0.002 mm.	fina 0.002 - 0.0063 mm	srednja 0.0063 - 0.02 mm	krupna 0.02 - 0.063 mm	sitan 0.063 - 0.2 mm	srednji 0.2 - 0.63 mm	krupan 0.63 - 2.00 mm	sitan 2.00 - 6.00 mm	srednji 6.00 - 20.00 mm	krupan 20.00 - 60.00 mm
%	%	%	%	%	%	%	%	%	%
8	**8**	**20**	**14**	**9**	**11**	**17**	**13**	**0**	**0**

OPIS UZORKA : *SRPS EN ISO 14688-1:2018 Napomena:* Nije u obimu akreditacije

Granulometrijski sastav određen je kombinovanom metodom sejanja serijom ispitnih sita i sedimentacije metodom pipete zapremine 10ml u sedimentacionoj menzuri zapremine 500mL na uzorku suve mase 20 g

Uzorak je SM- Pesak sa prekomernom količinom praha

Napomena: Dobijeni rezultati se odnose samo na ispitani uzorak.

Kraj izvestaja o ispitivanju.

Izvestaj uradio
rukovodilac laboratorije

Izvestaj odobrio
direktor Geom d.o.o.

GEOM d.o.o. Beograd, Kumodreška 328/1a
Telefon : 011 2496 779, Fax : 011 3985 379
Lokacija laboratorije: Zaplanjska 84 d, Beograd
Telefon: 011 3970 397

ATC
01-337
ЛАБОРАТОРИЈА
ЗА ИСПИТИВАЊЕ
ISO/IEC 17025

Izveštaj o ispitivanju broj: 17138-17-1086-24
datum izveštaja: 14.08.2024.

vrsta:Laboratorijska geomehanicka ispitivanja tla

uzorak/vaš broj: Z5 (240807 - 3005)
lab.br./naš broj: 17-1086

GEOM d.o.o. Beograd, Kumodraška 328/1a
Telefon: 011 2496 779, Fax: 011 3985 379

ATC
01-337
ЛАБОРАТОРИЈА ЗА ИСПИТИВАЊЕ ISO/IEC 17025

del.br: 17138
datum: 08.08.2024.

IZVEŠTAJ O ISPITIVANJU BROJ: 17138-17-1086-24

Opšti podaci o podnosiocu zahteva:

Poreklo:	Jelen Do		
Lokacija:	Jelen Do		
Naručilac:	Zastita na radu i zastita zivotne sredine "Beograd"	Ugovor 23-1304-000473 Početak	08.08.2024.
Adresa	Deskaseva 7	Kraj ispitivanja	14.08.2024.
Telefon			

Podaci o uzorku :

Rb.	Bušotina	Dubina od	Dubina do	Vrsta materijala - uzorka	Oznaka uzorka	lab. br.
1	Z5	240807	3005	Poremecen uzorak tla	Z5 (240807 - 3005)	17-1086

Napomena: Uzorkovanje izvršio podnosilac zahteva

Opis i svrha ispitivanja:

Ispitivanje fizičko mehaničkih karakteristika uzorka tla

Ispitivanja izvršili:

Jovana Ilic, geol.teh.

Nemanja Karas, teh.

Rukovodilac laboratorije:

Beba Karas dipl.ing.geol.

Datum izveštaja 14.08.2024.

ODREDJIVANJE GRANULOMETRIJSKOG SASTAVA

SRPS EN ISO 17892-4 t 5.5 :2017

uzorak: Z5 (240807 - 3005) 17-1086

Poreklo: **Jelen Do**

Lokacija: **Jelen Do**

DIJAGRAM GRANULOMETRIJSKOG SASTAVA

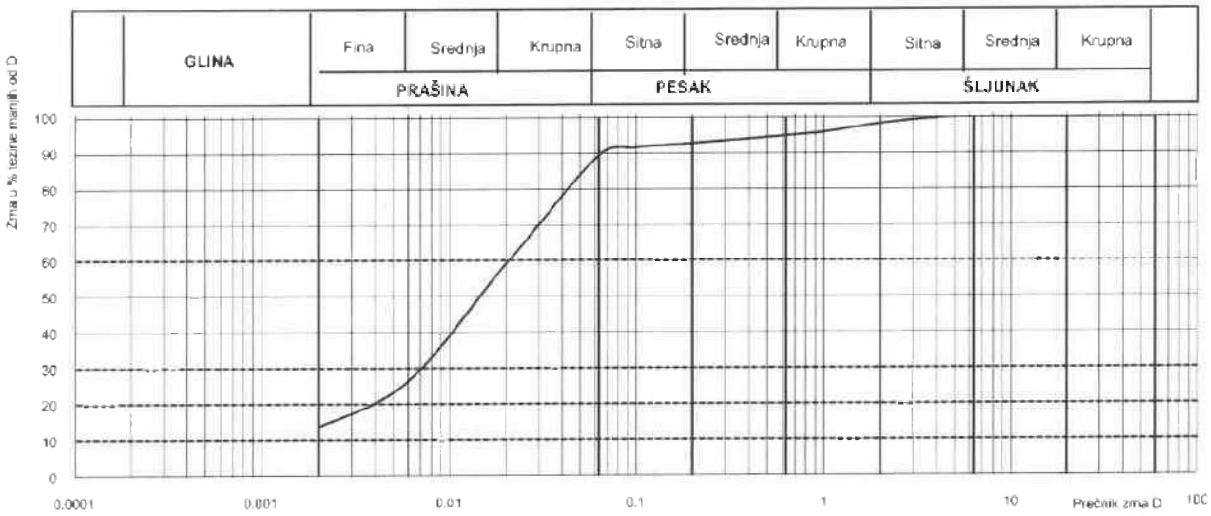

	FRAKCIJA GLINE %	FRAKCIJA PRAŠINE %			FRAKCIJA PESKA %			FRAKCIJA ŠLJUNKA %		
		fina	Srednja	Krupna	Sitna	Srednja	Krupna	sitna	Srednja	Krupna
	14	13	33	30	3	2	3	2	0	0

KOEF. UNIFORMNOSTI	Cu=	14.5	KOEF. FILTRACIJE USBR	Kf=	1.12E-06 (cm/s)
KOEF. ZAKRIVLJENOSTI	Cc=	1.8	KOEF. FILTRACIJE A.HAZEN	Kf=	2.51E-06 (cm/s)

Datum: 14.08.2024. Ispitao: Jovana Ilic, geol.teh.
Nemanja Karas, teh.

Kontrolisao: Beba Karas dipl.ing.geol.

Prilog br.

Izveštaj o ispitivanju broj: 17138-17-1086-24

ATC 03-337
ЛАБОРАТОРИЈА ЗА ИСПИТИВАЊЕ ISO/IEC 17025

uzorak: Z5 (240807 - 3005)	lab.br: 17-1086	del.br: 17138

Poreklo: **Jelen Do**
Lokacija: **Jelen Do**

Naručilac: **Zastita na radu I zastita zivotne sredine "Beograd" doo** Ugovor 23-1304-000473 prijem: **08.08.2024.**
Adresa **Deskaseva 7** Datum izvršenja izveštaja: **14.08.2024.**
Telefon

Rezultati ispitivanja fizičko - mehaničkih karakteristika tla

Odredjivanje granulometrijskog sastava prema standardu SRPS EN ISO 17892-4 t 5.5.2017

	PRAŠINA %			PESAK %			ŠLJUNAK %		
GLINA : 0.002 mm.	fina 0.002 - 0.0063 mm	srednja 0.0063 - 0.02 mm	krupna 0.02 - 0.063 mm	sitan 0.063 - 0.2 mm	srednji 0.2 - 0.63 mm	krupan 0.63 - 2.00 mm	sitan 2.00 - 6.00 mm	srednji 6.00 - 20.00 mm	krupan 20.00 - 60.00 mm
%	%	%	%	%	%	%	%	%	%
14	**13**	**33**	**30**	**3**	**2**	**3**	**2**	**0**	**0**

OPIS UZORKA : *SRPS EN ISO 14688-1:2018 Napomena:* Nije u obimu akreditacije
Granulometrijski sastav odredjen je kombinovanom metodom sejanja serijom ispitnih sita i sedimentacije metodom pipete zapremine 10ml u sedimentacionoj menzuri zapremine 500mL na uzorku suve mase 20 g
Uzorak je Glina prašinasta

Napomena: Dobijeni rezultati se odnose samo na ispitani uzorak
Kraj izvestaja o ispitivanju.

Izveštaj uradio
Rukovodilac laboratorije

Izveštaj odobrio
direktor Geom d.o.o.

GEOM d.o.o. Beograd, Kumodraška 328/1a
Telefon: 011 2496 779, Fax: 011 3985 378
Lokacija laboratorije: Zaplanjska 84 d, Beograd
Telefon: 011 3970 397

ATC
01-337
ЛАБОРАТОРИЈА ЗА ИСПИТИВАЊЕ ВОЛЕС 17025

Izveštaj o ispitivanju broj: 17138-17-1087-24
datum izveštaja: 14.08.2024.

vrsta:Laboratorijska geomehanicka ispitivanja tla

uzorak/vaš broj: Z6 (240807 - 3006)
lab.br./naš broj: 17-1087

GEOM d.o.o. Beograd, Kumodraška 328/1a
Telefon: 011 2496 779, Fax: 011 3985 375

ATC 01-337
ЛАБОРАТОРИЈА ЗА ИСПИТИВАЊЕ ISO/IEC 17025

del.br: 17138
datum: 08.08.2024.

IZVEŠTAJ O ISPITIVANJU BROJ: 17138-17-1087-24

Opšti podaci o podnosiocu zahteva:

Poreklo:	**Jelen Do**		
Lokacija:	**Jelen Do**		
Naručilac:	**Zastita na radu I zastita zivotne sredine "Beograd"**	Ugovor **23-1304-000473** Početak	**08.08.2024.**
Adresa	**Deskaseva 7**	Kraj ispitivanja	**14.08.2024.**
Telefon			

Podaci o uzorku :

Rb.	Bušotina	Dubina od	Dubina do	Vrsta materijala - uzorka	Oznaka uzorka	lab. br.
1	Z6	240807	3006	Poremecen uzorak tla	Z6 (240807 - 3006)	17-1087

Napomena: Uzorkovanje izvršio podnosilac zahteva

Opis i svrha ispitivanja:

Ispitivanje fizičko mehaničkih karakteristika uzorka tla

Ispitivanja izvršili:

Jovana Ilic, geol.teh.

Nemanja Karas, teh.

Rukovodilac laboratorije

Beba Karas dipl.ing.geol.

Datum izveštaja **14.08.2024.**

ODREDJIVANJE GRANULOMETRIJSKOG SASTAVA

SRPS EN ISO 17892-4 t 5.5 :2017

uzorak: Z6 (240807 - 3006) 17-1087

Poreklo: Jelen Do

Lokacija: Jelen Do

DIJAGRAM GRANULOMETRIJSKOG SASTAVA

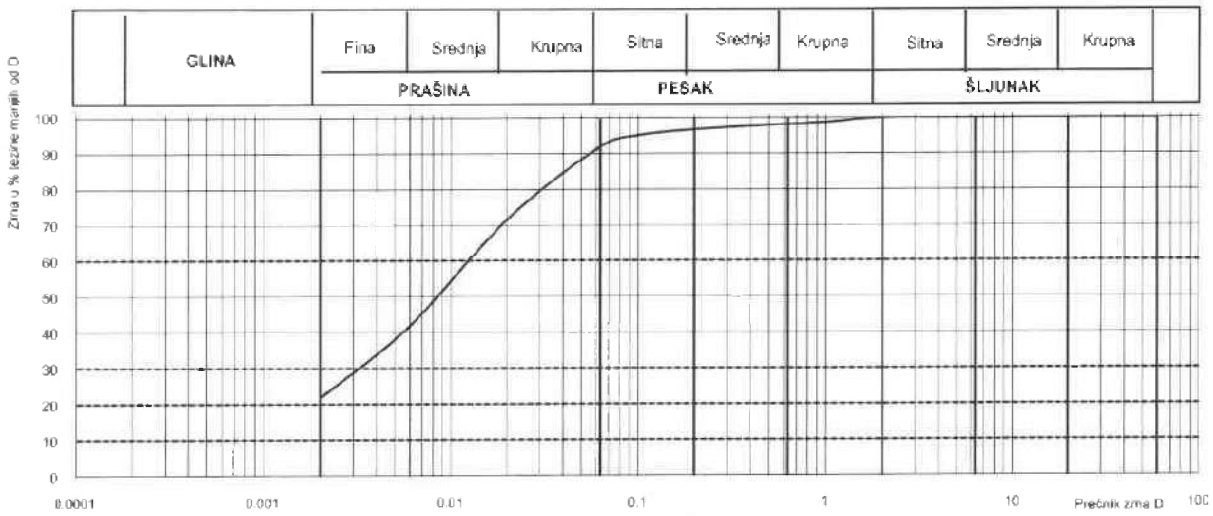

	FRAKCIJA GLINE %	FRAKCIJA PRAŠINE %			FRAKCIJA PESKA %			FRAKCIJA ŠLJUNKA %		
		fina	Srednja	Krupna	Sitna	Srednja	Krupna	sitna	Srednja	Krupna
	22	20	30	20	5	1	2	0	0	0

KOEF. UNIFORMNOSTI	Cu=	15.8	KOEF. FILTRACIJE USBR	Kf=	1.86E-07 (cm/s)
KOEF. ZAKRIVLJENOSTI	Cc=	1.0	KOEF. FILTRACIJE A.HAZEN	Kf=	9.90E-07 (cm/s)

Datum: 14.08.2024 Ispitao: Jovana Ilic, geol.teh. Nemanja Karas, teh. Kontrolisao: Beba Karas dipl.ing.geol. Prilog br.

GEOM

Izveštaj o ispitivanju broj: 17138-17-1087-24

ATC 01-337 ЛАБОРАТОРИЈА ЗА ИСПИТИВАЊЕ ISO/IEC 17025

uzorak: Z6 (240807 - 3006)	lab.br: 17-1087	del.br: 17138

Poreklo: **Jelen Do**
Lokacija: **Jelen Do**

Naručilac: **Zastita na radu I zastita zivotne sredine "Beograd" doo** Ugovor 23-1304-000473 prijem: **08.08.2024.**
Adresa **Deskaseva 7** Datum izvršenja izveštaja: **14.08.2024.**
Telefon

Rezultati ispitivanja fizičko - mehaničkih karakteristika tla

Odredjivanje granulometrijskog sastava prema standardu SRPS EN ISO 17892-4 t.5.5:2017

	PRAŠINA %			PESAK %			ŠLJUNAK %		
GLINA ; 0.002 mm.	fina 0.002 - 0.0063 mm	srednja 0.0063 - 0.02 mm	krupna 0.02 - 0.063 mm	sitan 0.063 - 0.2 mm	srednji 0.2 - 0.63 mm	krupan 0.63 - 2.00 mm	sitan 2.00 - 6.00 mm	srednji 6.00 - 20.00 mm	krupan 20.00 - 60.00 mm
%	%	%	%	%	%	%	%	%	%
22	20	30	20	5	1	2	0	0	0

OPIS UZORKA : *SRPS EN ISO 14688-1:2018 Napomena:* Nije u obimu akreditacije

Granulometrijski sastav odredjen je kombinovanom metodom sejanja serijom ispitnih sita i sedimentacije metodom pipete zapremine 10ml u sedimentacionoj menzuri zapremine 500mL na uzorku suve mase 20 g

Uzorak je Glina prašinasta

Napomena: Dobijeni rezultati se odnose samo na ispitani uzorak

Kraj Izvestaja o ispitivanju.

Izvestaj pripio
rukovodilac laboratorije

Izvestaj odobrio
direktor Geom d.o.o.

GEOM d.o.o. Beograd, Kumodraška 328/1a
Telefon : 011 2496 779, Fax.: 011 3985 379
Lokacija laboratorije: Zaplanjska 84 đ, Beograd
Telefon: 011 3970 397

ATC
01-337
ЛАБОРАТОРИЈА
ЗА ИСПИТИВАЊЕ
ISO/IEC 17025

Izveštaj o ispitivanju broj: 17138-17-1088-24
datum izveštaja: 14.08.2024.

vrsta:Laboratorijska geomehanicka ispitivanja tla

uzorak/vaš broj: Z7 (240807 - 3007)
lab.br./naš broj: 17-1088

GEOM d.o.o. Beograd, Kumodraška 328/1a
Telefon : 011 2496 779, Fax : 011 3985 379

ATC
01-337
ЛАБОРАТОРИЈА ЗА ИСПИТИВАЊЕ ISO/IEC 17025

del.br: 17138
datum: 08.08.2024.

IZVEŠTAJ O ISPITIVANJU BROJ: 17138-17-1088-24

Opšti podaci o podnosiocu zahteva:

Poreklo:	**Jelen Do**		
Lokacija:	**Jelen Do**		
Naručilac:	**Zastita na radu I zastita zivotne sredine "Beograd"**	Ugovor 23-1304-000473 Početak	08.08.2024.
Adresa	**Deskaseva 7**	Kraj ispitivanja	14.08.2024.
Telefon			

Podaci o uzorku :

Rb.	Bušotina	Dubina od	Dubina do	Vrsta materijala - uzorka	Oznaka uzorka	lab. br.
1	Z7	240807	3007	Poremecen uzorak tla	Z7 (240807 - 3007)	17-1088

Napomena: Uzorkovanje izvršio podnosilac zahteva

Opis i svrha ispitivanja:

Ispitivanje fizičko mehaničkih karakteristika uzorka tla

Ispitivanja izvršili:

Jovana Ilic, geol.teh.

Nemanja Karas, teh.

Rukovodilac laboratorije:

Beba Karas dipl.ing.geol.

Datum izveštaja **14.08.2024.**

Izveštaj o ispitivanju broj: 17138-17-1088-24

ODREDJIVANJE GRANULOMETRIJSKOG SASTAVA

SRPS EN ISO 17892-4 t 5.5 :2017

uzorak: Z7 (240807 - 3007) 17-1088

Poreklo: **Jelen Do**

Lokacija: **Jelen Do**

DIJAGRAM GRANULOMETRIJSKOG SASTAVA

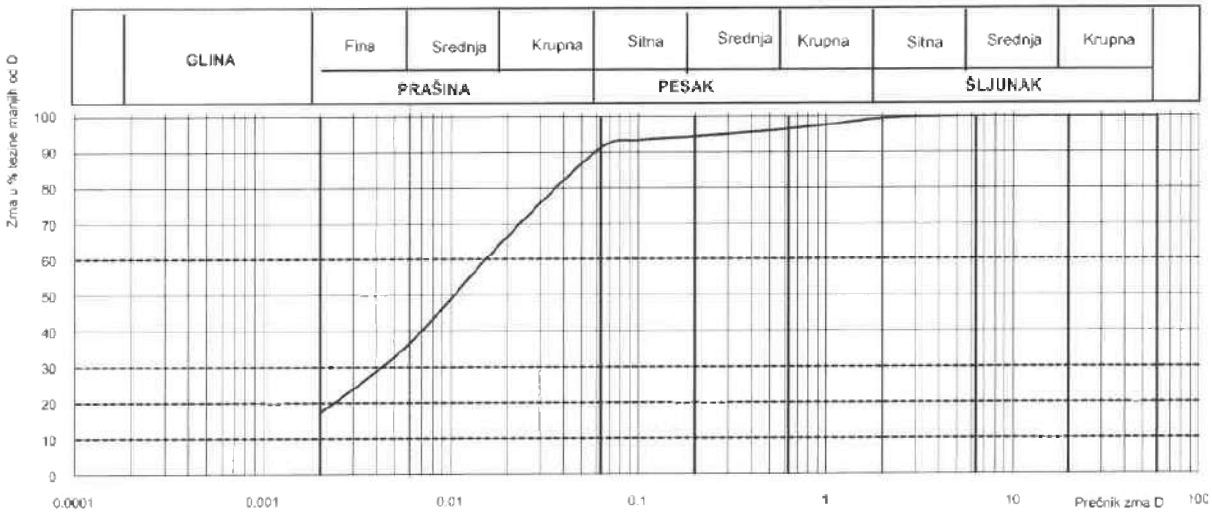

FRAKCIJA GLINE %	FRAKCIJA PRAŠINE %			FRAKCIJA PESKA %			FRAKCIJA ŠLJUNKA %		
	fina	Srednja	Krupna	Sitna	Srednja	Krupna	sitna	Srednja	Krupna
17	19	30	25	3	2	3	1	0	0

KOEF. UNIFORMNOSTI	Cu=	14.4	KOEF. FILTRACIJE USBR	Kf=	4.12E-07 (cm/s)
KOEF. ZAKRIVLJENOSTI	Cc=	1.1	KOEF. FILTRACIJE A.HAZEN	Kf=	1.60E-06 (cm/s)

Datum: 14.08.2024. Ispitao: Jovana Ilic, geol.teh.
Nemanja Karas, teh.

Kontrolisao: Beba Karas dipl.ing.geol.

Prilog br.

GEOM

Izveštaj o ispitivanju broj: 17138-17-1088-24

ATC 01-337 ЛАБОРАТОРИЈА ЗА ИСПИТИВАЊЕ ISO/IEC 17025

uzorak: Z7 (240807 - 3007)	**lab.br: 17-1088**	**del.br:**	**17138**

Poreklo: **Jelen Do**
Lokacija: **Jelen Do**

Naručilac: **Zastita na radu I zastita zivotne sredine "Beograd" doo** Ugovor 23-1304-000473 prijem: **08.08.2024.**
Adresa **Deskaseva 7** Datum izvršenja izveštaja: **14.08.2024.**
Telefon

Rezultati ispitivanja fizičko - mehaničkih karakteristika tla

Odredjivanje granulometrijskog sastava prema standardu SRPS EN ISO 17892-4 t 5.5:2017

	PRAŠINA %			PESAK %			ŠLJUNAK %		
GLINA ; 0.002 mm.	fina 0.002 - 0.0063 mm	srednja 0.0063 - 0.02 mm	krupna 0.02 - 0.063 mm	sitan 0.063 - 0.2 mm	srednji 0.2 - 0.63 mm	krupan 0.63 - 2.00 mm	sitan 2.00 - 6.00 mm	srednji 6.00 - 20.00 mm	krupan 20.00 - 60.00 mm
%	%	%	%	%	%	%	%	%	%
17	**19**	**30**	**25**	**3**	**2**	**3**	**1**	**0**	**0**

OPIS UZORKA : *SRPS EN ISO 14688-1:2018 Napomena:* Nije u obimu akreditacije

Granulometrijski sastav odredjen je kombinovanom metodom sejanja serijom ispitnih sita i sedimentacije metodom pipete zapremine 10ml u sedimentacionoj menzuri zapremine 500mL na uzorku suve mase 20 g

Uzorak je Glina prašinasta

Napomena: Dobijeni rezultati se odnose samo na ispitani uzorak.
Kraj izvestaja o ispitivanju.

Izveštaj izradio
rukovodilac laboratorije

Izveštaj odobrio
direktor Geom d.o.o.

GEOM d.o.o. Beograd, Kumodraška 328/1a
Telefon : 011 2496 779, Fax : 011 3985 379
Lokacija laboratorije: Zaplanjska 84 d, Beograd
Telefon: 011 3970 397

ATC
01-337
ЛАБОРАТОРИЈА
ЗА ИСПИТИВАЊЕ
ISO/IEC 17025

Izveštaj o ispitivanju broj: 17138-17-1089-24
datum izveštaja: 14.08.2024.

vrsta:Laboratorijska geomehanicka ispitivanja tla

uzorak/vaš broj: Z8 (240807 - 3008)
lab.br./naš broj: 17-1089

GEOM d.o.o. Beograd, Kumodraška 328/1a
Telefon : 011 2496 779, Fax : 011 3985 379

ATC
01-337
ЛАБОРАТОРИЈА ЗА ИСПИТИВАЊЕ ISO/IEC 17025

del.br: 17138
datum: 08.08.2024.

IZVEŠTAJ O ISPITIVANJU BROJ: 17138-17-1089-24

Opšti podaci o podnosiocu zahteva:

Poreklo:	**Jelen Do**		
Lokacija:	**Jelen Do**		
Naručilac:	**Zastita na radu I zastita zivotne sredine "Beograd"**	Ugovor 23-1304-000473 Početak	08.08.2024.
Adresa	**Deskaseva 7**	Kraj ispitivanja	14.08.2024.
Telefon			

Podaci o uzorku :

Rb.	Bušotina	Dubina od	Dubina do	Vrsta materijala - uzorka	Oznaka uzorka	lab. br.
1	Z8	240807	3008	Poremecen uzorak tla	Z8 (240807 - 3008)	17-1089

Napomena: Uzorkovanje izvršio podnosilac zahteva

Opis i svrha ispitivanja:

Ispitivanje fizičko mehaničkih karakteristika uzorka tla

Ispitivanja izvršili:

Jovana Ilic, geol.teh.

Nemanja Karas, teh.

Rukovodilac laboratorije

Beba Karas dipl.ing.geol.

Datum izveštaja **14.08.2024.**

Izveštaj o ispitivanju broj: 17138-17-1089-24

ODREDJIVANJE GRANULOMETRIJSKOG SASTAVA

SRPS EN ISO 17892-4 t 5.5 :2017

uzorak: Z8 (240807 - 3008) 17-1089

Poreklo: **Jelen Do**

Lokacija: **Jelen Do**

DIJAGRAM GRANULOMETRIJSKOG SASTAVA

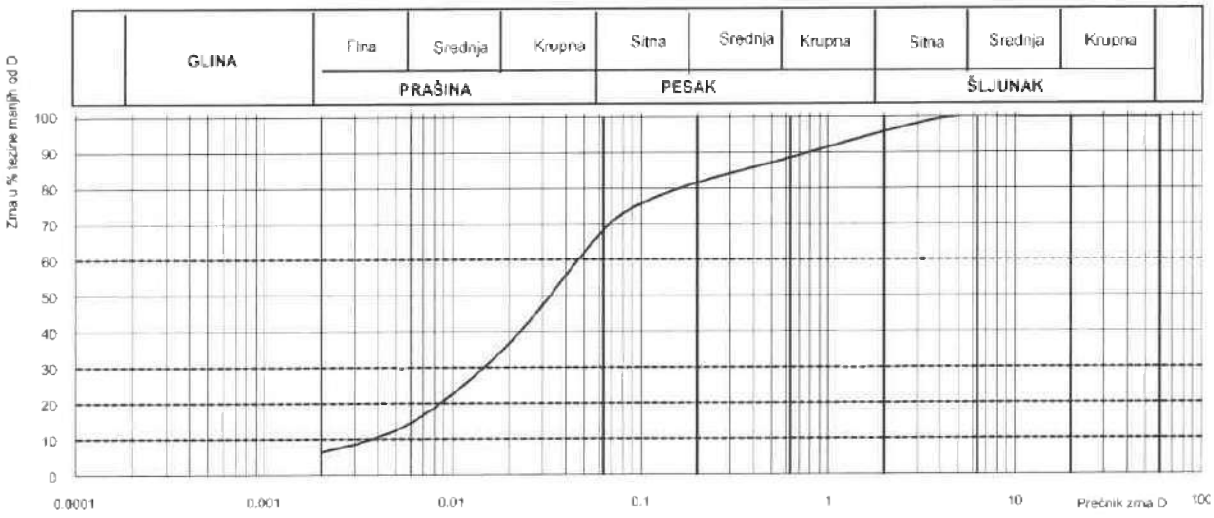

FRAKCIJA GLINE %	FRAKCIJA PRAŠINE %			FRAKCIJA PESKA %			FRAKCIJA ŠLJUNKA %		
	fina	Srednja	Krupna	Sitna	Srednja	Krupna	sitna	Srednja	Krupna
6	8	22	32	13	7	8	4	0	0

KOEF. UNIFORMNOSTI	Cu=	13.5	KOEF. FILTRACIJE USBR	Kf=	8.01E-06 (cm/s)
KOEF. ZAKRIVLJENOSTI	Cc=	1.3	KOEF. FILTRACIJE A.HAZEN	Kf=	1.69E-05 (cm/s)

Datum: 14.08.2024. Ispitao: Jovana Ilic, geol.teh. Nemanja Karas, teh. Kontrolisao: Beba Karas dipl.ing.geol. Prilog br.

GEOM

Izveštaj o ispitivanju broj: 17138-17-1089-24

ATC 01-337 ЛАБОРАТОРИЈА ЗА ИСПИТИВАЊЕ ISO/IEC 17025

uzorak: Z8 (240807 - 3008)	**lab.br: 17-1089**	**del.br: 17138**

Poreklo: **Jelen Do**
Lokacija: **Jelen Do**

Naručilac: **Zastita na radu I zastita zivotne sredine "Beograd" doo** Ugovor 23-1304-000473 prijem: **08.08.2024.**
Adresa **Deskaseva 7** Datum izvršenja izveštaja: **14.08.2024.**
Telefon

Rezultati ispitivanja fizičko - mehaničkih karakteristika tla

Odredjivanje granulometrijskog sastava prema standardu SRPS EN ISO 17892-4 t.5.2017

	PRAŠINA %			PESAK %			ŠLJUNAK %		
GLINA ; 0.002 mm.	fina 0.002 - 0.0063 mm	srednja 0.0063 - 0.02 mm	krupna 0.02 - 0.063 mm	sitan 0.063 - 0.2 mm	srednji 0.2 - 0.63 mm	krupan 0.63 - 2.00 mm	sitan 2.00 - 6.00 mm	srednji 6.00 - 20.00 mm	krupan 20.00 - 60.00 mm
%	%	%	%	%	%	%	%	%	%
6	**8**	**22**	**32**	**13**	**7**	**8**	**4**	**0**	**0**

OPIS UZORKA : *SRPS EN ISO 14688-1:2018 Napomena:* Nije u obimu akrecitacije

Granulometrijski sastav odredjen je kombinovanom metodom sejanja serijom ispitnih sita i sedimentacije metodom pipete zapremine 10ml u sedimentacionoj menzuri zapremine 500mL na uzorku suve mase 20 g

Uzorak je Glina prašinasto peskovita

Napomena: Dobijeni rezultati se odnose samo na ispitani uzorak

Kraj izvestaja o ispitivanju.

Izvestaj sastavio
rukovodilac laboratorije

Izvestaj odobrio
direktor Geom d.o.o.

GEOM d.o.o. Beograd, Kumodraška 328/1a
Telefon : 011 2496 779, Fax : 011 3985 379
Lokacija laboratorije: Zaplanjska 84 d, Beograd
Telefon: 011 3970 397

ATC
01-337
ЛАБОРАТОРИЈА
ЗА ИСПИТИВАЊЕ
ISO/IEC 17025

Izveštaj o ispitivanju broj: 17138-17-1090-24
datum izveštaja: 14.08.2024.

vrsta:Laboratorijska geomehanicka ispitivanja tla

uzorak/vaš broj: Z9 (240807 - 3009)
lab.br./naš broj: 17-1090

GEOM d.o.o. Beograd, Kumodraška 328/3a
Telefon: 011 2486 779, Fax: 011 3985 379

ATC
01-337
ЛАБОРАТОРИЈА ЗА ИСПИТИВАЊЕ ISO/IEC 17025

del.br: 17138
datum: 08.08.2024.

IZVEŠTAJ O ISPITIVANJU BROJ: 17138-17-1090-24

Opšti podaci o podnosiocu zahteva:

Poreklo:	**Jelen Do**		
Lokacija:	**Jelen Do**		
Naručilac:	**Zastita na radu i zastita zivotne sredine "Beograd"**	Ugovor **23-1304-000473** Početak	**08.08.2024.**
Adresa	**Deskaseva 7**	Kraj ispitivanja	**14.08.2024.**
Telefon			

Podaci o uzorku :

Rb.	Bušotina	Dubina od	Dubina do	Vrsta materijala - uzorka	Oznaka uzorka	lab. br.
1	Z9	240807	3009	Poremecen uzorak tla	Z9 (240807 - 3009)	17-1090

Napomena: Uzorkovanje izvršio podnosilac zahteva

Opis i svrha ispitivanja:

Ispitivanje fizičko mehaničkih karakteristika uzorka tla

Ispitivanja izvršili:

Jovan Ilic, geol.teh.

Nemanja Karas, teh.

Rukovodilac laboratorije

Beba Karas dipl.ing.geol.

Datum izveštaja **14.08.2024.**

ODREDJIVANJE GRANULOMETRIJSKOG SASTAVA

SRPS EN ISO 17892-4 t 5.5 :2017

uzorak: Z9 (240807 - 3009) 17-1090

Poreklo: **Jelen Do**

Lokacija: **Jelen Do**

DIJAGRAM GRANULOMETRIJSKOG SASTAVA

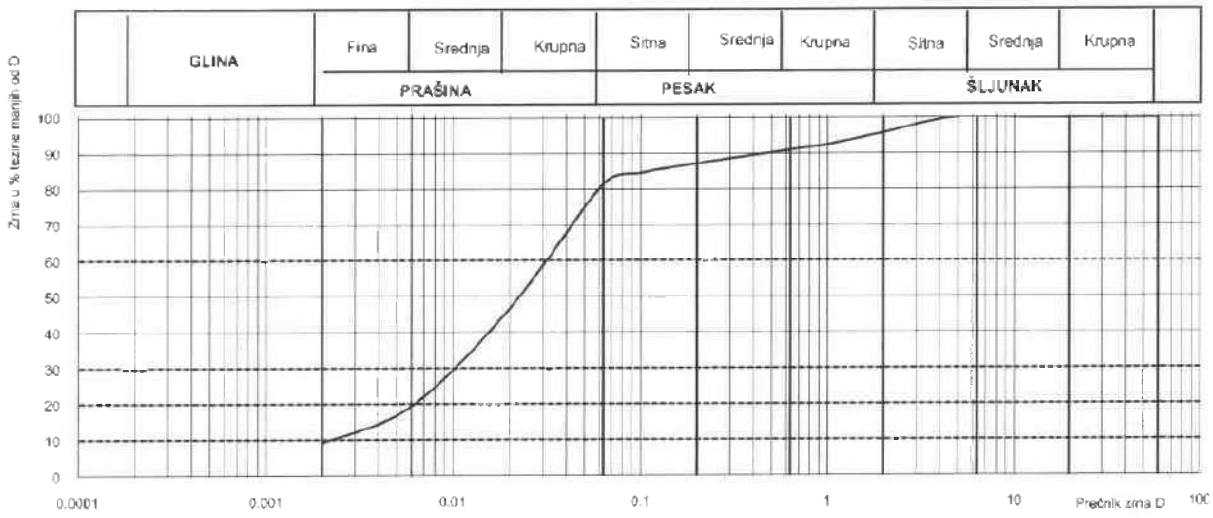

	FRAKCIJA GLINE %	FRAKCIJA PRAŠINE %			FRAKCIJA PESKA %			FRAKCIJA ŠLJUNKA %		
		fina	Srednja	Krupna	Sitna	Srednja	Krupna	sitna	Srednja	Krupna
	9	10	27	35	6	4	5	4	0	0

KOEF. UNIFORMNOSTI	Cu=	15.6	KOEF. FILTRACIJE USBR	Kf=	3.22E-06	(cm/s)
KOEF. ZAKRIVLJENOSTI	Cc=	1.5	KOEF. FILTRACIJE A.HAZEN	Kf=	6.38E-06	(cm/s)

Datum: 14.08.2024. Ispitao: Jovana Ilic, geol.teh. Nemanja Karas, teh. Kontrolisao: Beba Karas dipl.ing.geol. Prilog br.

Izveštaj o ispitivanju broj: 17138-17-1090-24

ATC 01-337 ЛАБОРАТОРИЈА ЗА ИСПИТИВАЊЕ ISO/IEC 17025

uzorak: Z9 (240807 - 3009)	lab.br: 17-1090	del.br: 17138

Poreklo: **Jelen Do**
Lokacija: **Jelen Do**

Naručilac: **Zastita na radu I zastita zivotne sredine "Beograd" doo** Ugovor 23-1304-000473 prijem: 08.08.2024.
Adresa **Deskaseva 7** Datum izvršenja izveštaja: 14.08.2024.
Telefon

Rezultati ispitivanja fizičko - mehaničkih karakteristika tla

Odredjivanje granulometrijskog sastava prema standardu SRPS EN ISO 17892-4 t.5.5:2017

	PRAŠINA %			PESAK %			ŠLJUNAK %		
GLINA : 0.002 mm.	fina 0.002 - 0.0063 mm	srednja 0.0063 - 0.02 mm	krupna 0.02 - 0.063 mm	sitan 0.063 - 0.2 mm	srednji 0.2 - 0.63 mm	krupan 0.63 - 2.00 mm	sitan 2.00 - 6.00 mm	srednji 6.00 - 20.00 mm	krupan 20.00 - 60.00 mm
%	%	%	%	%	%	%	%	%	%
9	10	27	35	6	4	5	4	0	0

OPIS UZORKA : *SRPS EN ISO 14688-1:2018 Napomena:* Nije u obimu akreditacije

Granulometrijski sastav odredjen je kombinovanom metodom sejanja serijom ispitnih sita i sedimentacije metodom pipete zapremine 10ml u sedimentacionoj menzuri zapremine 500mL na uzorku suve mase 20 g

Uzorak je Glina prašinasto peskovita

Napomena: Dobijeni rezultati se odnose samo na ispitani uzorak

Kraj izvestaja o ispitivanju.

Izvestaj radio
rukovodilac laboratorije

Izvestaj odobrio
direktor Geom d.o.o.

GEOM d.o.o. Beograd, Kumodraška 328/1a
Telefon : 011 2496 779, Fax : 011 3985 379
Lokacija laboratorije: Zaplanjska 84 đ, Beograd
Telefon: 011 3970 397

ATC
01-337
ЛАБОРАТОРИЈА
ЗА ИСПИТИВАЊЕ
ISO/IEC 17025

Izveštaj o ispitivanju broj: 17138-17-1091-24
datum izveštaja: 14.08.2024.

vrsta:Laboratorijska geomehanicka ispitivanja tla

uzorak/vaš broj: Z10 (240807 - 3010)
lab.br./naš broj: 17-1091

GEOM d.o.o. Beograd, Kumodraška 328/1a
Telefon : 011 2496 779, Fax : 011 3985 379

ATC
01-337
ЛАБОРАТОРИЈА ЗА ИСПИТИВАЊЕ
SOMEC 17025

del.br: 17138
datum: 08.08.2024.

IZVEŠTAJ O ISPITIVANJU BROJ: 17138-17-1091-24

Opšti podaci o podnosiocu zahteva:

Poreklo:	Jelen Do		
Lokacija:	Jelen Do		
Naručilac:	Zastita na radu I zastita zivotne sredine "Beograd"	Ugovor 23-1304-000473 Početak	08.08.2024.
Adresa	Deskaseva 7	Kraj ispitivanja	14.08.2024.
Telefon			

Podaci o uzorku :

Rb.	Bušotina	Dubina od	Dubina do	Vrsta materijala - uzorka	Oznaka uzorka	lab. br.
1	Z10	240807	3010	Poremecen uzorak tla	Z10 (240807 - 3010)	17-1091

Napomena: Uzorkovanje izvršio podnosilac zahteva

Opis i svrha ispitivanja:

Ispitivanje fizičko mehaničkih karakteristika uzorka tla

Ispitivanja izvršili:

Jovan Ilic, geol.teh.

Nemanja Karas, teh.

Datum izveštaja **14.08.2024.**

Rukovodilac laboratorije

Beba Karas dipl.ing.geol.

Izveštaj o ispitivanju broj: 17138-17-1091-24

ODREDJIVANJE GRANULOMETRIJSKOG SASTAVA

SRPS EN ISO 17892-4 t 5.5 :2017

uzorak: Z10 (240807 - 3010) 17-1091

Poreklo: **Jelen Do**

Lokacija: **Jelen Do**

DIJAGRAM GRANULOMETRIJSKOG SASTAVA

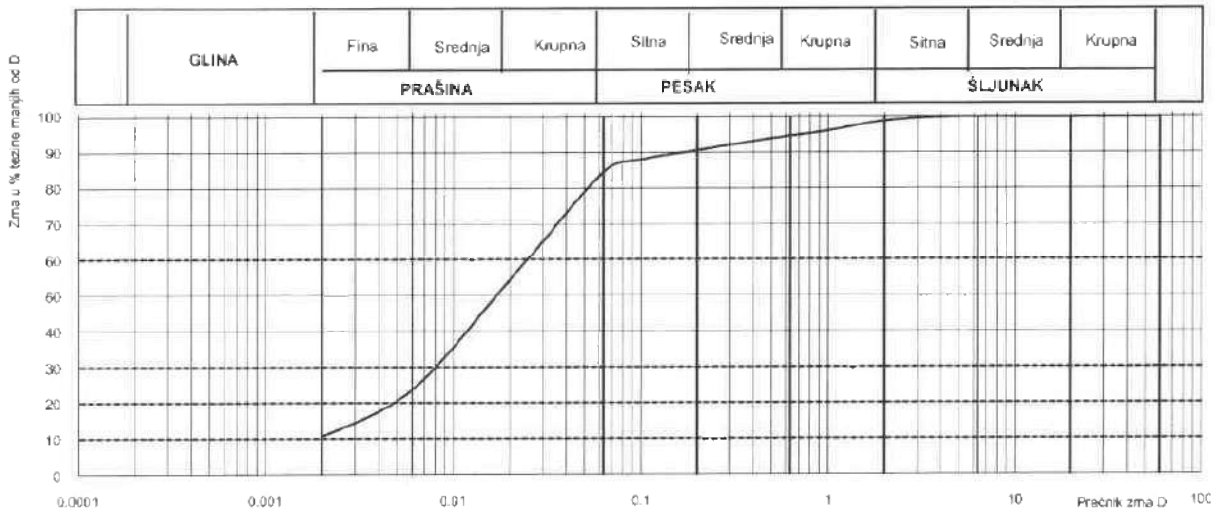

	FRAKCIJA GLINE %	FRAKCIJA PRAŠINE %			FRAKCIJA PESKA %			FRAKCIJA ŠLJUNKA %		
		fina	Srednja	Krupna	Sitna	Srednja	Krupna	sitna	Srednja	Krupna
	11	13	31	30	6	4	4	1	0	0

KOEF. UNIFORMNOSTI	Cu=	14.7	KOEF. FILTRACIJE USBR	Kf=	1.77E-06 (cm/s)
KOEF. ZAKRIVLJENOSTI	Cc=	1.5	KOEF. FILTRACIJE A.HAZEN	Kf=	4.21E-06 (cm/s)

Datum: 14.08.2024. Ispitao: Jovana Ilic, geol.teh. Nemanja Karas, teh. Kontrolisao: Beba Karas dipl.ing.geol. Prilog br.

GEOM

Izveštaj o ispitivanju broj: 17138-17-1091-24

ATC 01-337 ЛАБОРАТОРИЈА ЗА ИСПИТИВАЊЕ ISO/IEC 17025

uzorak: Z10 (240807 - 3010)	lab.br: 17-1091	del.br: 17138

Poreklo: **Jelen Do**
Lokacija: **Jelen Do**

Naručilac: **Zastita na radu I zastita zivotne sredine "Beograd" doo** Ugovor 23-1304-000473 prijem: 08.08.2024.
Adresa **Deskaseva 7** Datum izvršenja izveštaja: 14.08.2024.
Telefon

Rezultati ispitivanja fizičko - mehaničkih karakteristika tla

Određivanje granulometrijskog sastava prema standardu SRPS EN ISO 17892-4 t.5.5.2017

	PRAŠINA %			PESAK %			ŠLJUNAK %		
GLINA : 0.002 mm.	fina 0.002 - 0.0063 mm	srednja 0.0063 - 0.02 mm	krupna 0.02 - 0.063 mm	sitan 0.063 - 0.2 mm	srednji 0.2 - 0.63 mm	krupan 0.63 - 2.00 mm	sitan 2.00 - 6.00 mm	srednji 6.00 - 20.00 mm	krupan 20.00 - 80.00 mm
%	%	%	%	%	%	%	%	%	%
11	13	31	30	6	4	4	1	0	0

OPIS UZORKA : *SRPS EN ISO 14688-1:2018 Napomena:* Nije u obimu akreditacije

Granulometrijski sastav odredjen je kombinovanom metodom sejanja serijom ispitnih sita i sedimentacije metodom pipete zapremine 10ml u sedimentacionoj menzuri zapremine 500mL na uzorku suve mase 20 g

Uzorak je Glina prašinasto peskovita

Napomena: Dobijeni rezultati se odnose samo na ispitani uzorak

Kraj izvestaja o ispitivanju.

Izvestaj pripio
rukovodilac laboratorije

Izvestaj odobrio
direktor Geom d.o.o.

GEOM d.o.o. Beograd, Kumodraška 328/1a
Telefon: 011 2496 779, Fax: 011 3986 378
Lokacija laboratorije: Zaplanjska 84 đ, Beograd
Telefon: 011 3970 397

ATC
01-337
ЛАБОРАТОРИЈА ЗА ИСПИТИВАЊЕ ISO/IEC 17025

Izveštaj o ispitivanju broj: 17138-17-1092-24
datum izveštaja: 14.08.2024.

vrsta:Laboratorijska geomehanicka ispitivanja tla

uzorak/vaš broj: Z11 (240807 - 3011)
lab.br./naš broj: 17-1092

GEOM d.o.o. Beograd, Kumodraška 328/1a
Telefon : 011 2496 779, Fax : 011 3985 379

ATC 01-337
ЛАБОРАТОРИЈА ЗА ИСПИТИВАЊЕ ISO/IEC 17025

del.br: 17138
datum: 08.08.2024.

IZVEŠTAJ O ISPITIVANJU BROJ: 17138-17-1092-24

Opšti podaci o podnosiocu zahteva:

Poreklo:	**Jelen Do**		
Lokacija:	**Jelen Do**		
Naručilac:	**Zastita na radu I zastita zivotne sredine "Beograd"**	Ugovor **23-1304-000473** Početak	**08.08.2024.**
Adresa	**Deskaseva 7**	Kraj ispitivanja	**14.08.2024.**
Telefon			

Podaci o uzorku :

Rb.	Bušotina	Dubina od	Dubina do	Vrsta materijala - uzorka	Oznaka uzorka	lab. br.
1	Z11	240807	3011	Poremecen uzorak tla	Z11 (240807 - 3011)	17-1092

Napomena: Uzorkovanje izvršio podnosilac zahteva

Opis i svrha ispitivanja:

Ispitivanje fizičko mehaničkih karakteristika uzorka tla

Ispitivanja izvršili:

Jovana Ilic, geol.teh.

Nemanja Karas, teh.

Rukovodilac laboratorije:

Beba Keras dipl.ing.geol.

Datum izveštaja **14.08.2024.**

Izveštaj o ispitivanju broj: 17138-17-1092-24

ODREDJIVANJE GRANULOMETRIJSKOG SASTAVA

SRPS EN ISO 17892-4 t 5.5 :2017

uzorak: Z11 (240807 - 3011) 17-1092

Poreklo: **Jelen Do**

Lokacija: **Jelen Do**

DIJAGRAM GRANULOMETRIJSKOG SASTAVA

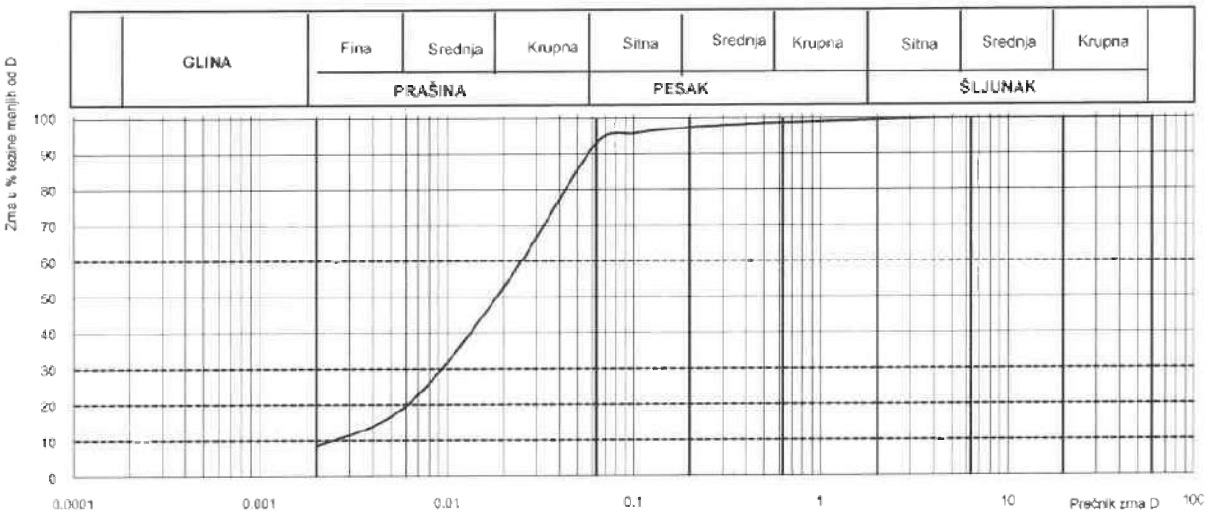

	FRAKCIJA GLINE %	FRAKCIJA PRAŠINE %			FRAKCIJA PESKA %			FRAKCIJA ŠLJUNKA %		
		fina	Srednja	Krupna	Sitna	Srednja	Krupna	sitna	Srednja	Krupna
	8	11	33	41	4	1	1	1	0	0

KOEF. UNIFORMNOSTI	Cu=	10.9	KOEF. FILTRACIJE USBR	Kf=	3.02E-06 (cm/s)
KOEF. ZAKRIVLJENOSTI	Cc=	1.5	KOEF. FILTRACIJE A.HAZEN	Kf=	7.56E-06 (cm/s)

Datum: 14.08.2024. Ispitao: Jovana Ilic, geol.teh.
Nemanja Karas, teh. Kontrolisao: Beba Karas dipl.ing.geol. Prilog br.

Geom

Izveštaj o ispitivanju broj: 17138-17-1092-24

ATC 01-337 ЛАБОРАТОРИЈА ЗА ИСПИТИВАЊЕ ISO/IEC 17025

uzorak: Z11 (240807 - 3011)	lab.br: 17-1092	del.br: 17138

Poreklo: **Jelen Do**
Lokacija: **Jelen Do**

Naručilac: **Zastita na radu I zastita zivotne sredine "Beograd" doo** Ugovor 23-1304-000473 prijem: **08.08.2024.**
Adresa **Deskaseva 7** Datum izvršenja izveštaja: **14.08.2024.**
Telefon

Rezultati ispitivanja fizičko - mehaničkih karakteristika tla

Odredjivanje granulometrijskog sastava prema standardu SRPS EN ISO 17892-4 t.5.5.2017

	PRAŠINA %			PESAK %			ŠLJUNAK %		
GLINA ; 0.002 mm.	fina 0.002 - 0.0063 mm	srednja 0.0063 - 0.02 mm	krupna 0.02 - 0.063 mm	sitan 0.063 - 0.2 mm	srednji 0.2 - 0.63 mm	krupan 0.63 - 2.00 mm	sitan 2.00 - 6.00 mm	srednji 6.00 - 20.00 mm	krupan 20.00 - 60.00 mm
%	%	%	%	%	%	%	%	%	%
8	**11**	**33**	**41**	**4**	**1**	**1**	**1**	**0**	**0**

OPIS UZORKA : *SRPS EN ISO 14688-1:2018 Napomena: * Nije u obimu akreditacije

Granulometrijski sastav odredjen je kombinovanom metodom sejanja serijom ispitnih sita i sedimentacije metodom pipete zapremine 10ml u sedimentacionoj menzuri zapremine 500mL na uzorku suve mase 20 g

Uzorak je Glina prašinasta

Napomena: Dobijeni rezultati se odnose samo na ispitani uzorak

Kraj izvestaja o ispitivanju.

Izvestaj izradio
rukovodilac laboratorije

Izvestaj odobrio
direktor Geom d.o.o.

Република Србија
МИНИСТАРСТВО
ЗАШТИТЕ ЖИВОТНЕ СРЕДИНЕ
Број: 353-00-02484/5/2020-04
Датум: 06.06.2023. године
Београд

На основу члана 136. став 1. Закона о општем управном поступку („Службени гласник РС”, бр. 18/16 и 95/18-аутентично тумачење), члана 6. Закона о министарствима („Службени гласник РС”, број 128/20), члана 23. став 2. Закона о државној управи („Службени гласник РС”, бр. 79/05, 101/07, 95/10, 99/14, 47/18 и 30/18-др.закони), члана 31. Закона о заштити земљишта („Службени гласник РС”, број 112/15) и чл. 2-6. Правилника о условима које правно лице мора да испуњава за обављање послова мониторинга земљишта, као и документацији која се подноси уз захтев за добијање овлашћења за мониторинг земљишта („Службени гласник РС”, број 58/19), решавајући по захтеву правног лица Заштита на раду и заштита животне средине „Београд” д.о.о, Дескашева 7, Београд, Министарство заштите животне средине, државни секретар Сандра Докић, по овлашћењу министарке број: 021-01-35/22-09 од 10. новембра 2022. године доноси

Р Е Ш Е Њ Е

1. ОВЛАШЋУЈЕ СЕ Заштита на раду и заштита животне средине „Београд” д.о.о, Дескашева 7, Београд (у даљем тексту: Заштита „Београд”) за послове мониторинга земљишта и то за узорковање земљишта и лабораторијско испитивање физичких и хемијских параметара из Прилога који је одштампан уз ово решење и чини његов саставни део.

2. ОБАВЕЗУЈЕ СЕ Заштита „Београд” да ће послове из тачке 1. овог решења обављати на начин прописан Уредбом о граничним вредностима загађујућих, штетних и опасних материја у земљишту („Службени гласник РС”, бр. 30/18 и 64/19), Уредбом о систематском праћењу стања и квалитета земљишта („Службени гласник РС”, број 88/20) и Правилником о листи активности које могу да буду узрок загађења и деградације земљишта, поступку, садржини података, роковима и другим захтевима за мониторинг земљишта („Службени гласник РС”, број 102/20).

3. ОБАВЕЗУЈЕ СЕ Заштита „Београд” да ће у року од 15 дана овом министарству доставити измене о запосленима који испуњавају услове за вршење послова из тачке 1. овог решења, као и измене у обиму акредитације по стандарду SRPS ISO/IEC 17025 у погледу узорковања земљишта и лабораторијског испитивања физичких и хемијских параметара.

4. Ово решење важи четири године.

5. Ступањем на снагу овог решења престаје да важи Решење број 353-00-02484/3/2020-04 од 25.07.2022. године и Решење о измени Решења број 353-00-02484/3/2020-04 од 25.07.2022. године, број 353-00-02484/4/2020-04 од 10.01.2022. године.

О б р а з л о ж е њ е

Министарство заштите животне средине је издало Заштити „Београд" Решење број 353-00-02484/3/2020-04 од 25.07.2022. године и Решење о измени Решења број 353-00-02484/3/2020-04 од 25.07.2022. године, број 353-00-02484/4/2020-04 од 10.01.2022. године.

Одредбом члана 6. Закона о министарствима, прописано је да Министарство заштите животне средине обавља послове државне управе који се односе и на основе заштите животне средине, система заштите и унапређења животне средине.

Чланом 23. став 2. Закона о државној управи, прописано је да министар доноси прописе и решења у управним и другим појединачним стварима и одлучује о другим питањима из делокруга министарства.

Чланом 136. став 1. Закона о општем управном поступку, прописано је да се решењем одлучује о праву, обавези или правном интересу странке.

Чланом 31. став 1. Закона о заштити земљишта, прописано је да мониторинг земљишта врши овлашћено правно лице по акредитованим методама, у складу са актом о додели акредитације од стране надлежног акредитационог тела и решењем министарства надлежног за послове заштите животне средине, а ставом 6. истог члана прописано је да овлашћење за мониторинг земљишта важи за период од четири године и може се обновити.

Чланом 4. ст. 1. и 2. Уредбе о систематском праћењу стања и квалитета земљишта прописано је да листа параметара за одређени тип земљишта обухвата физичке, хемијске и микробиолошке параметре за утврђивање квалитета и стања земљишта, а да листа метода и стандарда обухвата списак референтних метода и стандарда који се користе за узорковање земљишта, анализу узорака и обраду података. У ставу 3. истог члана прописано је да су листе са подацима из ст. 1. и 2. дате у Прилогу 2 - Листа параметара, метода и стандарда за мониторинг земљишта.

Чланом 5. Правилника о листи активности које могу да буду узрок загађења и деградације земљишта, поступку, садржини података, роковима и другим захтевима за мониторинг земљишта прописано је да се узорковање, припрема узорака и испитивање физичких и хемијских својстава земљишта врши према методама и стандардима датим у Прилогу 3 - Методе и стандарди за узорковање, припрему узорака и испитивање физичких и хемијских својстава земљишта овог правилника.

Правилником о условима које правно лице мора да испуњава за обављање послова мониторинга земљишта, као и документацији која се подноси уз захтев за добијање овлашћења за мониторинг земљишта чл. 2-6. прописани су услови које правно лице мора да испуњава за обављање послова мониторинга земљишта, као и документација која се подноси уз захтев за добијање овлашћења за мониторинг земљишта.

У складу са тачком 4. Решења број 353-00-02484/3/2020-04 од 25.07.2022. године правно лице Заштита „Београд" је дописом број 01-106/2 од 28.03.2023. године обавестило Министарство заштите животне средине да је дошло до кадровских промена и да др Миодраг Пергал, доктор наука хемијских наука није више запослен у Заштити „Београд", а да подносе одговарајуће доказе за новозапослене Игора Танчића, мастер аналитичара заштите животне средине и Јелену Раденковић, дипломираног инжењера технологије.

Такође, доставили су важећи обим акредитације од 28.12.2022. године издат од стране Акредитационог тела Србије.

Прегледом достављене документације утврђено је да запослена Јелена Раденковић испуњава услове прописане у члану 3. став 1. тачка 2) Правилника о условима које правно лице мора да испуњава за обављање послова мониторинга земљишта, као и документацији која се подноси уз захтев за добијање овлашћења за мониторинг земљишта, а да Игор Танчић не испуњава услове прописане у члану 3. став 1. истог Правилника.

На основу достављеног обима акредитације, утврђено је да није дошло до промена у делу који се односи на испитивање земљишта. Такође, увидом у претходно издата акта, констатовано је да је Решење број 353-00-02484/3/2020-04 од 25.07.2022. године претрпело измене доношењем Решења о измени Решења број 353-00-02484/3/2020-04 од 25.07.2022. године, број 353-00-02484/4/2020-04 од 10.01.2022. године, па је решено као у диспозитиву.

Запослени у Заштити „Београд" који испуњавају услове да врше послове мониторинга земљишта и то за узорковање земљишта и лабораторијско испитивање физичких и хемијских параметара су: проф. др Бранко Маринковић, доктор пољопривредних наука, дипломирани инжењер пољопривреде, Владимир Моравчевић, мастер инжењер пољопривреде, Драгољуб Кнежевић, дипломирани физико – хемичар, Ирена Бркушанин, дипломирани хемичар, Маријана Степић, дипломирани инжењер технологије, Андријана Ристић, мастер инжењер технологије и Јелена Раденковић, дипломирани инжењер технологије.

За захтев за издавање овлашћења за мониторинг земљишта уплаћена је републичка административна такса у износу од 330 динара (тристатридесетдинара), у складу са Законом о републичким административним таксама („Службени гласник РС", бр. 43/03, 51/03 - испр., 61/05, 101/05 - др. закон, 5/09, 54/09, 50/11, 70/11 - усклађени дин. изн., 55/12 - усклађени дин. изн., 93/12, 47/13 - усклађени дин. изн., 65/13 - др. закон, 57/14 - усклађени дин. изн., 45/15 - усклађени дин. изн., 83/15, 112/15, 50/16 - усклађени дин. изн., 61/17 - усклађени дин. изн., 113/17, 3/18 - испр., 50/18 - усклађени дин. изн., 95/18 и 38/19 - усклађени дин. изн., 86/19, 90/19 - испр. и 98/20 - усклађени дин. изн. 144/20 и 62/21 - усклађени дин. изн. и 138/2022) тарифни број 1.

ПОУКА О ПРАВНОМ СРЕДСТВУ: Ово решење је коначно у управном поступку. Против истог се може покренути управни спор пред Управним судом у року од 30 дана од дана његовог уручења

Доставити:
1. Заштита на раду и заштита животне средине „Београд" д.о.о. Дескашева 7, Београд
2. Сектору за надзор и предострожност у животној средини
3. Архиви

ДРЖАВНИ СЕКРЕТАР

Александра Докић
по овлашћењу министарке
број: 021-01-35/22-09 ОД 11.2022. године

ПРИЛОГ

СПИСАК ФИЗИЧКИХ И ХЕМИЈСКИХ ПАРАМЕТАРА И ВРСТЕ УЗОРКОВАЊА ЗЕМЉИШТА

Р. бр.	**Параметари (земљиште)**	**Опсег мерења**	**Референтни документ/метода**
1.	Одређивање pH вредности (у води, KCl и $CaCl_2$)	0-14	SRPS ISO 10390:2007 (електрохемија)
2.	Одређивање електропроводљивости	(1-1000) µS/cm	SRPS ISO 11265:2007 (електрохемија)
3.	Хидролитичка киселост Модификована метода по Kappen-у	> 1 cmol/kg	Приручник за испитивање земљишта ЈДПЗ, Група аутора, М. Богдановић, ур, (1966) стр. 91-93 (волуметрија)
4.	Сума измењивих базних катјона (S)	> 1 cmol/kg	Приручник за испитивање земљишта ЈДПЗ, Група аутора, М. Богдановић, ур, (1966) стр. 153-155 Матода по Kappen-у
5.	Степен засићености базама (V%)	(0-100) %	Приручник за испитивање земљишта ЈДПЗ, Група аутора, М. Богдановић, ур, (1966) стр.160 (рачунски)
6.	Хумус по Kotzman-у	(0,1-18) %	Приручник за испитивање земљишта ЈДПЗ, Група аутора, М. Богдановић, ур, (1966) стр.44-45 (волуметрија)
7.	Одређивање укупног органског угљеника по Walkley-Black-у (TOC)	(0,05-10) %	волуметрија*
8.	Одређивање садржаја карбоната	> 0,3 %	SRPS ISO 10693:2005 (волуметрија)
9.	Одређивање садржаја суве материје и воде	> 0,01 %	SRPS ISO 11465:2002 (гравиметрија)
10.	Одређивање губитка жарењем	(0-100)%	SRPS EN 12879:2007 (гравиметрија)

11.	Одређивање садржаја укупног азота Модификована метода по Кјелдалу	(0,01-5) %	SRPS ISO 11261:2005 (волуметрија)
12.	Одређивање садржаја растворних анјона (флуориди, хлориди, нитрити, нитрати, бромиди, ортофосфати, сулфати)	бромиди, нитрити >0,5 mg/kg флуориди, хлориди, нитрати, ортофосфати, сулфати >1 mg/kg	SRPS EN ISO 10304-1:2009 SRPS CEN ISO 21268-2:2020 (методом IC)
13.	Одређивање садржаја растворних анјона (бикарбонати и карбонати)	бикарбонати (244-12200) mg/kg карбонати (244-12200) mg/kg	(волуметрија)*
14.	Одређивање садржаја цијанида	> 0,5 mg/kg	(фотометрија)*
15.	Одређивање садржаја раствореног амонијака	NH_4^+>1mg/kg	(фотометрија)*
16.	Квалитет земљишта – Одређивање капацитета катјонске измене и степена засићења помоћу раствора баријум хлорида	CEC (0,5-40) cmol/kg Na^+ (>0,025) cmol/kg K^+ (>0,025) cmol/kg Ca^{2+}(>0,2) cmol/kg Mg^{2+}(>0,2) cmol/kg	SRPS ISO 11260:201 (MP AES)
17.	Одређивање садржаја фталата: диметил фталат, диетил фталат, диизобутил фталат, дибутил фталат, бис(2- метоксиетил)фталат, бис(4- метил-2 пентил)фталат, бис(2- етоксиетил)фталат, дипентил фталат, дихексил фталат, бензил бутил фталат, бис(2-n-бутоксиетил) фталат, дициклохексил фталат, бис(2- етилхексил)фталат, ди-n-октил фталат, динонил фталат	> 0,03 mg/kg	EPA 8270D:2007 EPA 3550C:2007 (метода GC/ MS)
18.	Одређивање садржаја полицикличних ароматичних угљоводоника (PAH) (нафтален,	> 0,02 mg/kg	ISO 18287:2006 (метода GC/MS)

	аценафтилен, аценафтен, флуорен, фенантрен, антрацен, флуорантен, пирен, бензо(а)антрацен, кризен, бензо(b)флуорантен, бензо(к)флуорантен, бензо(а)пирен, индено(1,2,3- c,d)пирен, дибензо(a,h)антрацен, бензо(g,h,i) перилен)		
19.	Одређивање садржаја фенола (фенол, 2-хлорофенол, 2- нитрофенол, 2,4-диметилфенол, 2,4-дихлорофенол, 4-хлоро-3- метилфенол, 2,4,6- трихлорофенол, 2,4- динитрофенол, 4-нитрофенол, 2-метил-4,6-динитрофенол, пентахлорофенол)	> 2 µg/kg	EPA 8270D:2007 EPA 3550C:2007 (метода GC/MS)
20.	Одређивање испарљивих ароматичних и халогенованих угљоводоника (бензен, толуен, ксилен (o, m, p), етилбензен, стирен, 1,1 дихлоретан, 1,2 дихлоретан, 1,2 дихлоретен, тетрахлоретен)	> 1 µg/kg	SRPS EN ISO 22155:2016 (методом GC/MS/HSS)
21.	Одређивање угљоводоника нафтног порекла-опсег бензин ($C_6 - C_{10}$)	> 50 µg/kg	(методом GC/MS/HSS)*
22.	Одређивање угљоводоника нафтног порекла-опсег дизел ($C_{10} - C_{28}$)	> 50 µg/kg	(метода GC/MS)*
23.	Одређивање минералних уља (C_{10}-C_{40})	(10-10000) mg/kg	SRPS EN ISO 16703:2013 (метода GC/MS)
24.	Одређивање садржаја метала и металоида**	Fe (6-400000) mg/kg Sb (1-50) mg/kg V (5-1000) mg/kg	(метода MP-AES)*
25.	Одређивање садржаја метала и металоида	Cu (6,0-1000) mg/kg Fe (6-400000) mg/kg	SRPS ISO 11047:2004 SRPS ISO 11466:2004

	екстраховани царском водом**	Ni (1-500) mg/kg Cd (0,4-500) mg/kg Cr (5-700) mg/kg Pb (8-1000) mg/kg Zn (5-2000) mg/kg Sb (1-50) mg/kg Mn (5-2000) mg/kg As (1-2000) mg/kg Co (1-500) mg/kg Mo (1-500) mg/kg Sr (1-2000) mg/kg	(метода AAS)
26.	Одређивање садржаја приступачних метала и металоида (екстракција пуферским раствором DTPA)	Cu (0,1-500) mg/kg Fe (0,1-10000) mg/kg Ni (0,4-1000) mg/kg Cd (0,4-200) mg/kg Cr (0,25-1000) mg/kg Pb (2,5-1000) mg/kg Zn (0,1-10000) mg/kg Mn (0,1-1000) mg/kg Hg (0,1-100) mg/kg As (0,1-100) mg/kg Al (0,5-10000) mg/kg B (0,1-500) mg/kg Co (0,1-1000) mg/kg Mo (0,1-1000) mg/kg Se (0,1-100) mg/kg Sn (0,5-500) mg/kg Sr (0,1-1000) mg/kg	SRPS ISO 14870:2005 SRPS ISO 11047:2004 (AAS, MP AES)
27.	Одређивање лакоприступачног фосфора	0,9-41,9 mg P_2O_5/100g	SRPS ISO 11263:2016 спектрофотометријски (екстракција натријум бикарбонатом)
28.	Одређивање лакоприступачног фосфора, АЛ методом по EgnerRiehm-у	(1-50)mg/100g P_2O_5	Приручник за испитивање земљишта ЈДПЗ, Група аутора, М. Богдановић, ур, (1966) стр. 82-86 (спектрофотометрија)
29.	Одређивање лакоприступачног калијума, АЛ методом по Egner-Riehm-у	(1-50)mg/100g K_2O_5	Приручник за испитивање земљишта ЈДПЗ, Група аутора, М. Богдановић, ур, (1966) стр. 186-188 (метода MP-AES)
	Параметари (подземне воде)	**Опсег мерења**	**Референтни документ/метода**

1.	Одређивање алкалитета - Део 1: Одређивање укупног и композитног алкалитета	(0,4 - 20) mmol/l	SRPS EN ISO 9963-1:2007 (волуметрија)
2.	Одређивање садржаја бикарбоната	(24,4 - 1220) mg/l	SRPS EN ISO 9963 1:2007 (волуметрија)
Р.бр.	**Предмет узорковања**	**Врста узорковања**	**Референтни документ**
1.	Земљиште	Узимање узорака земљишта за физичко-хемијска испитивања (поремећени узорци)	ISO 18400-101:2017 ISO 18400-102:2017 ISO 18400-104:2018 ISO 18400-202:2018 ISO 18400-203:2018 ISO 18400-205:2018

*- Референтни документ из обима акредитације

**- За одређивање садржаја бакра (Cu), никла (Ni), олова (Pb), цинка (Pb), арсена (As), кобалта (Co) и ванадијума (V) потребно је поседовати резултате испитивања садржаја глине (величина честице < 2µm) од правног лица које има а0кредитовану методу за испитивање овог параметра прописану у Уредби о систематском праћењу стања и квалитета земљишта и Правилнику о листи активности које могу да буду узрок загађења и деградације земљишта, поступку, садржини података, роковима и другим захтевима за мониторинг земљишта, одговарајућег опсега мерења.

Република Србија
МИНИСТАРСТВО
ЗАШТИТЕ ЖИВОТНЕ СРЕДИНЕ
Број: 353-00-02484/6/2020-04
Датум: 10.08.2023. године
Београд

На основу члана 136. став 1. Закона о општем управном поступку („Службени гласник РС”. бр. 18/16 и 95/18-аутентично тумачење и 2/2023 – одлука УС), члана 6. Закона о министарствима („Службени гласник РС”, бр. 128/2020 и 116/2022), члана 23. став 2. Закона о државној управи („Службени гласник РС”, бр. 79/05, 101/07, 95/10, 99/14, 47/18 и 30/18-др.закони), члана 31. Закона о заштити земљишта („Службени гласник РС”, број 112/15) и чл. 2-6. Правилника о условима које правно лице мора да испуњава за обављање послова мониторинга земљишта, као и документацији која се подноси уз захтев за добијање овлашћења за мониторинг земљишта („Службени гласник РС”, број 58/19), решавајући по захтеву правног лица Заштита на раду и заштита животне средине „Београд” д.о.о. Дескашева 7, Београд, Министарство заштите животне средине, државни секретар Сандра Докић, по овлашћењу министарке број: 021-01-35/22-09 од 10. новембра 2022. године доноси

Р Е Ш Е Њ Е
О ИЗМЕНИ РЕШЕЊА

1. Решење о овлашћењу за мониторинг земљишта број 353-00-02484/5/2020-04 од 06.06.2023. године, које је донело Министарство заштите животне средине, 12. став Образложења, у делу где су наведени запослени у Заштити „Београд” д.о.о. Дескашева 7, Београд, који испуњавају услове да врше послове мониторинга земљишта и то за узорковање земљишта и лабораторијског испитивања физичких и хемијских параметара, се мења, тако што се уместо: „Андријана Ристић, мастер инжењер технологије”, наводи: „Славица Илић, дипломирани инжењер пољопривреде”.

2. У преосталом делу, Решење о овлашћењу за мониторинг земљишта број 353-00-02484/5/2020-04 од 06.06.2023. године остаје непромењено.

3. Ово решење ступа на снагу од дана доношења и важи уз Решење о овлашћењу за мониторинг земљишта број 353-00-02484/5/2020-04 од 06.06.2023. године, које је издало Министарство заштите животне средине.

О б р а з л о ж е њ е

Министарство заштите животне средине је донело Решење о овлашћењу за мониторинг земљишта број 353-00-02484/5/2020-04 од 06.06.2023. године (у даљем тексту: Решење) којим се Заштита „Београд" д.о.о. Дескашева 7, Београд, овлашћује за послове мониторинга земљишта и то за узорковање земљишта и лабораторијско испитивање физичких и хемијских параметара из Прилога који је одштампан уз Решење и чини његов саставни део.

Чланом 136. Закона о општем управном поступку прописано је да се решењем одлучује о праву, обавези или правном интересу странке, као и да се решење доноси и у другим случајевима који су овим законом одређени.

Заштита „Београд" се дана 27.06.2023. године путем електронске поште обратила Министарству заштите животне средине и указала да је направљен превид у делу Образложења Решења у ком су наведена запослена лица који испуњавају услове за вршење послова мониторинга земљишта, односно да је наведена Андријана Ристић, мастер инжењер технологије, која више није запослена у Заштити „Београд", а да је изостављена Славица Илић, дипломирани инжењер пољопривреде, која је од раније уврштена међу запослена лица који испуњавају услове за вршење послова мониторинга земљишта. Увидом у документацију на основу које је издато Решење, прихваћене су наведене констатације, па је решено као у диспозитиву.

ПОУКА О ПРАВНОМ СРЕДСТВУ: Ово решење је коначно у управном поступку. Против истог се може покренути управни спор пред Управним судом у року од 30 дана од дана његовог уручења

Доставити:
1. Заштити „Београд" д.о.о. Дескашева 7, Београд
2. Сектору за надзор и предострожност у животној средини
3. Архиви

ДРЖАВНИ СЕКРЕТАР

Сандра Докић
по овлашћењу министарке
број: 021-01-35/22-09 од 10.11.2022. годин

ZAŠTITA NA RADU I ZAŠTITA ŽIVOTNE SREDINE „BEOGRAD" DOO
Beograd, Deskaševa 7

LABORATORIJA ZA ZAŠTITU RADNE I ŽIVOTNE SREDINE

Tel: 011/2418-155 Faks: 011/2418-992 Web: www.zastitabeograd.com E-mail: office@zastitabeograd.com

об 7.8.0 1 0

"ЈЕЛЕН ДО" д.о.о
Јелен До бб
31215 Јелен До
Златиборски округ

ИЗВЕШТАЈ

бр. 2413040000470-2 од 21.08.2024.
О ИСПИТИВАЊИМА КАРАКТЕРИСТИКА ОТПАДНИХ И ПОВРШИНСКИХ ВОДА НА ЛОКАЦИЈИ „ЈЕЛЕН ДО" Д.О.О.

Београд, август 2024. год.

Садржај

Општи подаци о овлашћеној стручној организацији која врши мерења....3
Општи подаци о кориснику....3
Опис локације места узорковања....4
Опис технолошког процеса....5
Ситуациони план са местима узорковања....5
Подаци о испитивањима....8
Подаци о локацији и времену узимања узорака....8
Количине вода....9
Методе мерења и мерна опрема....10
Резултати испитивања....13
Резултати испитивања....14
Резултати испитивања....15
Резултати испитивања....16
Резултати испитивања....18
Резултати испитивања....20
Закључак....24
Прилози....25

Општи подаци о овлашћеној стручној организацији која врши мерења

Назив	ЗАШТИТА НА РАДУ И ЗАШТИТА ЖИВОТНЕ СРЕДИНЕ „БЕОГРАД" ДОО
Седиште	Београд
Адреса	Дескашева 7, 11000 Београд
Телефон	011 241 8155
Факс	011 241 8992
Лице за контакт	Маријана Милетић, дипл.ин.техн.
E-mail	m.stepic@zastitabeograd.com

Општи подаци о кориснику

Назив	„ЈЕЛЕН ДО" Д.О.О.
Седиште	31215 Јелен До, Златиборски округ
Адреса	Јелен До бб
ПИБ	100859864
Телефон	031/590-599
Факс	031/590-570
Лице за контакт	Горан Продић

Опис локације места узорковања

Предузеће „Јелен До" доо бави се производњом и прометом грађевинског материјала, налази се на непуних 25 километара од Чачка преме „Пожеги". У оквиру предузећа Јелен До се налази управна зграда, део за производњу кречног камена и „живог креча" који се састоји од: каменолома, погона за сепарацију, транспорт кречног камена до кречне пећи, транспорт „живог креча" и складиштење у силосе и од дела за хидратацију и паковање „гашеног креча" који се састоји од: погона хидратаре – припрема за хидратацију, затим погона хидратаре – хидратација и погона за паковање „гашеног" креча.



Слика 1. Приказ локације

Опис технолошког процеса

Експлоатација камених производа врши се дубинским бушењем и минирањем стенске масе на копу. Кречни камен или кречњак је 95-96 % чистоће тј. садржи толико $CaCO_3$. Стенска маса иде на примарну обраду - дробљење, затим на секундарну прераду (сепарацију) К2. На сепарацијама се изврши класирање камених агрегата од којих већи део иде у директну продају, а мањи део се издваја и иде за производњу висококвалитетног креча и део каменог агрегата се одваја за потребе млевенога камена. Производња креча се врши у кречној пећи F5, у коју се кречни камен допрема транспортним системом.

Наведени подаци достављени су од стране корисника.

Ситуациони план са местима узорковања

Ситуациони план са означеном канализацијом, опис типа канализационог система (технолошке, расхладне, санитарне или збирне) **са означеним местима узорковања није доступан.**

Место узорковања:	Таложник 1, код кречне пећи Ф5 ИД број узорка 2408051001 - улаз
Координате:	N 43°53 '27.0 " E 20°06 '59.8 "



Утврђени недостаци мерног места: При узорковања нису уочени недостаци мерног места.

Место узорковања:	Таложник 1, код кречне пећи Ф5 ИД број узорка 2408051002 - излаз
Координате:	N 43^{0}53 '27.0 " E 20^{0}06 '59.8 "



Утврђени недостаци мерног места: При узорковања нису уочени недостаци мерног места.

Место узорковања:	Таложник 2, код кречне пећи Ф5 ИД број узорка 2408051003 – улаз
Координате:	N 43^{0}53 '27.2 " E 20^{0}06 '54.8 "



Утврђени недостаци мерног места: При узорковања нису уочени недостаци мерног места.

Место узорковања:	Таложник 2, код кречне пећи Ф5 ИД број узорка 2408051004 - излаз
Координате:	N 43^{0}53 '27.2 " E 20^{0}06 '54.8 "



Утврђени недостаци мерног места: При узорковања нису уочени недостаци мерног места.

Место узорковања: Западна Морава - узводно
ИД број узорка 2408051005

Координате: N 43°53 '25.5 "
E 20°07 '15.8 "



Утврђени недостаци мерног места: При узорковања нису уочени недостаци мерног места.

Место узорковања: Западна Морава - низводно
ИД број узорка 2408051006

Координате: N 43°53 '45.4 "
E 20°07 '35.9 "



Утврђени недостаци мерног места: При узорковања нису уочени недостаци мерног места.

Место узорковања: **Канал Суво до-није узет-канал је сув без воде**

Координате: N 43°53 '26.9 "
E 20°07 '08.8 "



Утврђени недостаци мерног места: Узорковање воде из канала Суво До није обављено, јер је канал сув

Подаци о испитивањима

Број радног налога: 24-1304-000470

Датум пријема узорака: 05.08.2024.

Датум претходног узорковања: 08.05.2024.

Датум испитивања: 05.08.2024. - 21.08.2024.

Датум претходног испитивања: мај 2024.

Основ за испитивање квалитета отпадне воде:

Уредба о граничним вредностима емисије загађујућих материја у воде и роковима за њихово достизање (Сл.гласник РС бр. 67/2011,48/2012 и 1/2016), Прилог 2, Глава I, део 9 - Граничне вредности емисије отпадних вода из објеката и постројења за производњу камена, кварца, доламита, азбестног цемента, Табела 9.1 Граничне вредности емисије на месту испуштања у површинске воде и Правилник о начину и условима за мерење количине и испитивање квалитета отпадних вода и садржини извештаја о извршеним мерењима (Сл.гласник РС 18/2024).

Основ за испитивање квалитета површинске воде:

Уредба о граничним вредностима загађујућих материја у површинским и подземним водама у седименту и роковима за њихово достизање ("Сл.Гласник РС" бр. 50/2012) и Уредба о граничним вредностима приоритетних и приоритетних хазардних супстанци које загађују површинске воде и роковима за њихово достизање (Сл.гласник РС бр. 24/2014).

Напомена: Резултати испитивања односе се само на испитиване узорке.

Подаци о локацији и времену узимања узорака

Нису забележени услови приликом узорковања који могу утицати на резултат испитивања.

Узорак отпадне воде идентификационог броја **2408051001** представља отпадну воду узету на улазу у таложник 1, код кречне пећи Ф5. Вода је узоркована је 05.08.2024., у периоду од 07.00-09.00h.

Узорак отпадне воде идентификационог броја **2408051002** представља отпадну воду узету на излазу из таложника 1, код кречне пећи Ф5. Вода је узоркована је 05.08.2024., у периоду од 07.20-09.20h.

Узорак отпадне воде идентификационог броја **2408051003** представља отпадну воду узету на улазу у таложник 2, код кречне пећи Ф5. Вода је узоркована је 05.08.2024., у периоду од 07.30-09.30h.

Узорак отпадне воде идентификационог броја **2408051004** представља отпадну воду узету на излазу из таложника 2, код кречне пећи Ф5. Вода је узоркована је 05.08.2024., у периоду од 07.40-09.40h.

Узорак површинске воде идентификационог броја **2408051005** представља површинску воду узету из Западне Мораве узводно од улива отпадних вода 05.08.2024.

Узорак површинске воде идентификационог броја **2408051006** представља површинску воду узету из Западне Мораве низводно од улива отпадних вода 05.08.2024.

Узоркивачи: Урош Ђукић

Количине вода

	Мерна јединица	Минимална	Средња	Максимална
Количина отпадне воде током узорковања	m^3		-	

Наведени подаци достављени су од стране корисника.

Начин узорковања и руковање узорком до анализе

Узорковање отпадних вода је извршено по методи SRPS ISO 5667-1:2023, SRPS ISO 5667-3:2024, SRPS ISO 5667-6:2017, SRPS ISO 5667-10:2021. Амбалажа и конзервисање узорака је извршено у зависности од параметара који су предвиђени за рад:

ХПК, ТОС	пластична или стаклена флаша конзервисана са H_2SO_4 до pH=1-2
Метали	пластична или стаклена флаша конзервисана са HNO_3 до pH=1-2
Феноли	браон стаклена флаша конзервисана са H_2SO_4 или H_3PO_4 до pH=1-2
Амонијак	пластична или стаклена флаша конзервисана са H_2SO_4 до pH=1-2
Цијаниди	пластична флаша конзервисана са натријум хидроксидом до pH >12
Сулфиди	пластична флаша конзервисана са цинк-ацетатом
Укупан фосфор	пластична или стаклена флаша конзервисана са H_2SO_4 до pH=1-2
Укупан азот	пластична или стаклена флаша конзервисана са H_2SO_4 до pH=1-2
Екстракт органским растварачима	стаклена флаша конзервисана са H_2SO_4 или HCl до pH=1-2
Остали параметри	хлађење на T 1-5°C

Напомена: **Узорци су транспортовани до лабораторије у ручним фрижидерима на T 1-5°C.**

Временски услови током узорковања

Подаци о метеоролошким условима у току мерења су преузети са www.wunderground.com.

Температура (°C)	Релативна влажност (%)	Ваздушни притисак (hPa)	Количина падавина (mm)
25,0	65	998,2	0,0

Методе мерења и мерна опрема

Испитивани параметар	Пропис или стандард	Опрема и инструменти	Серијски број инструмента
Узимање узорака вода за физичко – хемијска испитивања	SRPS ISO 5667-1:2023 SRPS ISO 5667-3:2024 SRPS ISO 5667-10:2021 SRPS ISO 5667-6:2017	Телескопски штап са посудом за узорковање воде, TeleScoop, Bürkle	-
Температура воде	SRPS H.Z1. 106:1970	Термометар, Тесто тип 925	-
Температура ваздуха	Упутство [25]	Анализатор гасова -Geotech – тип GA 5000	G503806
Мирис*	EPA 140.1:1971	-	-
Боја	SRPS EN ISO 7887:2013	Lovibond 2000+ Nessleriser 2150	-
Седиментне материје	SM 2540F:1999	Левак по Imhoffu	-
Ук. остатак после испаравања на 105°C	EPA 160.3:1971	Аналитичка вага, Kern, Germany	WB0740126
Суспендоване материје	ESS 340.2	Аналитичка вага, Kern, Germany	WB0740126
Остатак после жарења суспендованих материја	SRPS H.Z1.160:1987	Аналитичка вага, Kern, Germany	WB0740126
Губитак жарењем суспендованих материја	SRPS H.Z1.160:1987	Аналитичка вага, Kern, Germany	WB0740126
pH вредност	EPA 150.1:1982	InoLab3320, WTW	16111292
Електропроводљивост	EPA 120.1:1982	InoLab3320, WTW	16111292
Растворени кисеоник	EPA 360.1:1971	InoLab3320, WTW	16111292
Хемијска потрошња кисеоника (ХПК)	EPA 410.4:1993	Спектрофотометар Shimadzu UV mini-1240	A10934537600
Биохемијска потрошња кисеоника ($БПК_5$)	Упутство[1]	WTW/OXITOP	98510068/199
Екстракт органским растварачима	EPA 1664:1995	Аналитичка вага, Kern, Germany	WB0740126
Хлориди, Сулфати, Ортофосфати, Флуориди, Нитрати, Нитрити	ВДМ 13	Јонски хроматограф, Dionex ICS-1100	10040022
Сулфиди	Упутство [10]	PhotoLabS12, WTW	08070812
Амонијак, изражен преко азота (NH_4^+-N)	Упутство [8]	PhotoLabS12, WTW	08070812

Бакар	SRPS ISO 11885:2011	Микроталасна плазма – атомска емисиона спектрометрија (MP-AES), Agilent Technologies	AU12510345
Гвожђе	SRPS ISO 11885:2011	Микроталасна плазма – атомска емисиона спектрометрија (MP-AES), Agilent Technologies	AU12510345
Никл	SRPS ISO 11885:2011	Микроталасна плазма – атомска емисиона спектрометрија (MP-AES), Agilent Technologies	AU12510345
Кадмијум	SRPS ISO 11885:2011	Микроталасна плазма – атомска емисиона спектрометрија (MP-AES), Agilent Technologies	AU12510345
Хром	SRPS ISO 11885:2011	Микроталасна плазма – атомска емисиона спектрометрија (MP-AES), Agilent Technologies	AU12510345
Олово	SRPS ISO 11885:2011	Микроталасна плазма – атомска емисиона спектрометрија (MP-AES), Agilent Technologies	AU12510345
Цинк	SRPS ISO 11885:2011	Микроталасна плазма – атомска емисиона спектрометрија (MP-AES), Agilent Technologies	AU12510345
Манган	SRPS ISO 11885:2011	Микроталасна плазма – атомска емисиона спектрометрија (MP-AES), Agilent Technologies	AU12510345
Арсен	SRPS ISO 11885:2011	Микроталасна плазма – атомска емисиона спектрометрија (MP-AES), Agilent Technologies	AU12510345
Бор	SRPS ISO 11885:2011	Микроталасна плазма – атомска емисиона спектрометрија (MP-AES), Agilent Technologies	AU12510345
Кадмијум, олово	EPA 200.9	Атомски апсорпциони спектрометар са графитном пећи,	DE17070001

		GF – AAS, Agilent Technologies	
Површински активне материје	Упутство[11]	PhotoLabS12, WTW	08070812
Укупни органски угљеник (TOC)	Упутство[22]	PhotoLabS12, WTW	08070812
Укупан фосфор	Упутство [9]	PhotoLabS12, WTW	08070812
Укупан азот	Упутство [4]	PhotoLabS12, WTW	08070812
Минерална уља	ВДМ 49	Agilent GC/MSD/ECD 7890A/5975C	CN10849142, US83111386
BTEX	EPA 8260C:2006 EPA 5021A:2003	Agilent GC/MSD/ECD 7890A/5975C	CN10849142, US83111386
Шестовалентни хром	ISO 11083:1994	Спектрофотометар Shimadzu UV mini-1240	A10934537600
Феноли	Упутство [2]	PhotoLabS12, WTW	08070812
Цијаниди (укупни, слободни)	Упутство [12]	PhotoLabS12, WTW	08070812

* - неакредитовани параметар
ВДМ 13-ISO 10304-1:2009
Упутство[1] – Упутство произвођача за OxiTop систем
Упутство [10] - По произ. уп. PhotoLab S12-WTW 14779 (аналогно са EPA 376.2:1978)
Упутство [8] - По произ. уп. PhotoLab S12-WTW 14752 (аналогно са EPA 350.1:1993)
Упутство [2] - По произв. уп. PhotoLab S12-WTW 00856
Упутство [12]- По произв. уп. PhotoLab S12-WTW 09701(аналогно са EPA 335.2:1980)
Упутство [4]- По произв. уп. PhotoLab S12-WTW 14537
Упутство [9]- По произв. уп. PhotoLab S12-WTW 14848(аналогно са EPA 365.2:1971, EPA 365.3:1978
Упутство[22] - Упутство произвођача за фотометар WTW PhotoLab S12 (14878 Analysis specification), аналогно са APHA 5310D
Упутство[11] - Упутство произвођача за фотометар WTW PhotoLab S12 (14697 Analysis specification)
Упутство[25] - Упутство произвођача за аутоматски гасни анализатор Geotech GA 500
ВДМ 49 - SRPS EN ISO 9377-2:2009

Резултати испитивања

Мерно место: Таложник 1, код кречне пећи Ф5 - улаз

Лабораторијски број: 2408051001

Испитивани параметар	Мерна јединица	Измерена вредност
Температура воде	°C	12,2
Температура ваздуха	°C	25,0
Боја	CoPt	< 10
Мирис*		приметан
Видљиве отпадне материје*		присутне
Ук. остатак после испаравања на 105°C	mg/l	232
Суспендоване материје	mg/l	14
Остатак после жарења суспендованих материја	mg/l	<2
Губитак жарењем суспендованих материја	mg/l	14
Таложне материје након 10 мин.	ml/l	<0,1
Таложне материје након 2 h	ml/l	<0,1
pH вредност		7,7
Електропроводљивост	µS/cm	336
Растворени кисеоник	mg/l	4,20
Хем. потр.O_2 (ХПК)	mg/l	46,3
Биох. потр. O_2 (БПК)	mg/l	13
Екстракт органским растварачима	mg/l	<5,0
Нитрати (NO_3^- - N)	mg/l	1,20
Нитрити (NO_2^- - N)	mg/l	<0,01
Амонијак, изражен преко азота (NH_4^+-N)	mg/l	0,13
Укупни неорганski азот* (NH_4^+-N, NO_3^- - N, NO_2^- - N)	mg/l	1,33
Сулфати (SO_4^{2-})	mg/l	20,70
Флуориди (F^-)	mg/l	<0,04
Хлориди (Cl)	mg/l	3,44
Сулфиди (S^{2-})	mg/l	<0,10
Гвожђе (Fe)	mg/l	<0,1
Бакар (Cu)	mg/l	< 0,05
Укупни хром (Cr)	mg/l	< 0,01
Никл (Ni)	mg/l	< 0,02
Цинк (Zn)	mg/l	<0,03
Кадмијум (Cd)	mg/l	< 0,005
Олово (Pb)	mg/l	< 0,05
Манган (Mn)	mg/l	<0,02
Шестовалентни хром (Cr^{6+})	mg/l	< 0,05
Арсен (As)	µg/l	< 5
Цијаниди (укупни)	mg/l	< 0,010
Цијаниди (слободни)	mg/l	< 0,010
Укупан азот	mg/l	1,65
Укупан фосфор	mg/l	< 0,01
Фенол	mg/l	< 0,10
Минерална уља	mg/l	< 0,1
BTEX	µg/l	< 0,2

* - неакредитовани параметар

ОБ 7.8.0 1 0

Резултати испитивања

Мерно место: Таложник 1, код кречне пећи Ф5 - излаз

Лабораторијски број: 2408051002

Испитивани параметар	Мерна јединица	Измерена вредност	Гранична вредност[1]
Температура воде	°C	12,0	-
Температура ваздуха	°C	25,0	-
Боја	CoPt	< 10	-
Мирис*		приметан	-
Видљиве отпадне материје*		присутне	-
Ук. остатак после испаравања на 105°C	mg/l	219	-
Суспендоване материје	mg/l	6	100
Остатак после жарења суспендованих материја	mg/l	<2	-
Губитак жарењем суспендованих материја	mg/l	6	-
Таложне материје након 10 мин.	ml/l	<0,1	-
Таложне материје након 2 h	ml/l	<0,1	-
pH вредност		7,6	-
Електропроводљивост	µS/cm	327	-
Растворени кисеоник	mg/l	3,82	-
Хем. потр.O_2 (ХПК)	mg/l	22,6	150
Биох. потр. O_2 ($БПК_5$)	mg/l	7	-
Екстракт органским растварачима	mg/l	< 5,0	-
Нитрати (NO_3^- - N)	mg/l	1,20	-
Нитрити (NO_3^- - N)	mg/l	<0,01	-
Амонијак, изражен преко азота (NH_4^+-N)	mg/l	0,15	-
Укупни неорганski азот* (NH_4^+-N, NO_3^- - N, NO_3^- - N)	mg/l	1,35	-
Сулфати (SO_4^{2-})	mg/l	26,70	-
Флуориди (F^-)	mg/l	<0,04	-
Хлориди (Cl)	mg/l	2,97	-
Сулфиди (S^{2-})	mg/l	< 0,10	-
Гвожђе (Fe)	mg/l	<0,1	-
Бакар (Cu)	mg/l	< 0,05	-
Укупни хром (Cr)	mg/l	< 0,01	-
Никл (Ni)	mg/l	< 0,02	-
Цинк (Zn)	mg/l	<0,03	-
Кадмијум (Cd)	mg/l	< 0,005	-
Олово (Pb)	mg/l	< 0,05	-
Манган (Mn)	mg/l	<0,02	-
Шестовалентни хром (Cr^{6+})	mg/l	< 0,05	-
Арсен	µg/l	< 5	-
Цијаниди (укупни)	mg/l	< 0,010	-
Цијаниди (слободни)	mg/l	< 0,010	-
Укупан азот	mg/l	1,65	-
Укупан фосфор	mg/l	< 0,01	-
Фенол	mg/l	< 0,10	-
Минерална уља	mg/l	< 0,1	-
BTEX	µg/l	< 0,2	-

* - неакредитовани параметар

[1] Уредба о граничним вредностима емисије загађујућих материја у воде и роковима за њихово достизање (Сл.гласник РС бр. 67/2011, 48/2012 и 1/2016), Прилог 2, Глава I, део 9 - Граничне вредности емисије отпадних вода из објеката и постројења за производњу камена, кварца, доламита, азбестног цемента, Табела 9.1 Граничне вредности емисије на месту испуштања у површинске воде

Резултати испитивања

Мерно место: Таложник 2, код кречне пећи Ф5 - улаз
Лабораторијски број: 2408051003

Испитивани параметар	Мерна јединица	Измерена вредност
Температура воде	°C	13,0
Температура ваздуха	°C	25,0
Боја	CoPt	< 10
Мирис*		слабо приметан
Видљиве отпадне материје*		присутне
Ук. остатак после испаравања на 105°C	mg/l	406
Суспендоване материје	mg/l	139
Остатак после жарења суспендованих материја	mg/l	120
Губитак жарењем суспендованих материја	mg/l	19
Таложне материје након 10 мин.	ml/l	<0,1
Таложне материје након 2 h	ml/l	<0,1
pH вредност		7,6
Електропроводљивост	µS/cm	411
Растворени кисеоник	mg/l	4,77
Хем. потр.O_2 (ХПК)	mg/l	68,7
Биох. потр. O_2 ($БПК_5$)	mg/l	19
Екстракт органским растварачима	mg/l	<5,0
Нитрати (NO_3^- - N)	mg/l	1,95
Нитрити (NO_2^- - N)	mg/l	<0,01
Амонијак, изражен преко азота (NH_4^+-N)	mg/l	1,64
Укупни неорганski азот* (NH_4^+-N, NO_3^- - N, NO_2^- - N)	mg/l	3,59
Сулфати (SO_4^{2-})	mg/l	15,51
Флуориди (F^-)	mg/l	<0,04
Хлориди (Cl)	mg/l	2,47
Сулфиди (S^{2-})	mg/l	< 0,10
Гвожђе (Fe)	mg/l	0,42
Бакар (Cu)	mg/l	< 0,05
Укупни хром (Cr)	mg/l	< 0,01
Никл (Ni)	mg/l	< 0,02
Цинк (Zn)	mg/l	<0,03
Кадмијум (Cd)	mg/l	< 0,005
Олово (Pb)	mg/l	< 0,05
Манган (Mn)	mg/l	<0,02
Шестовалентни хром (Cr^{6+})	mg/l	< 0,05
Арсен	µg/l	< 5
Цијаниди (укупни)	mg/l	< 0,010
Цијаниди (слободни)	mg/l	< 0,010
Укупан азот	mg/l	4,23
Укупан фосфор	mg/l	< 0,01
Фенол	mg/l	< 0,10
Минерална уља	mg/l	< 0,1
BTEX	µg/l	< 0,2

* - неакредитовани параметар

Резултати испитивања

Мерно место: Таложник 2, код кречне пећи Ф5 - излаз
Лабораторијски број: 2408051004

Испитивани параметар	Мерна јединица	Измерена вредност	Гранична вредност[1]
Температура воде	°C	12,7	-
Температура ваздуха	°C	25,0	
Боја	CoPt	<10	-
Мирис*		без	-
Видљиве отпадне материје*		присутне	-
Ук. остатак после испаравања на 105°C	mg/l	282	-
Суспендоване материје	mg/l	10	100
Остатак после жарења суспендованих материја	mg/l	4	-
Губитак жарењем суспендованих материја	mg/l	6	-
Таложне материје након 10 мин.	ml/l	<0,1	-
Таложне материје након 2 h	ml/l	<0,1	-
pH вредност		7,5	-
Електропроводљивост	µS/cm	419	-
Растворени кисеоник	mg/l	5,25	-
Хем. потр.O_2 (ХПК)	mg/l	40,4	150
Биох. потр. O_2 ($БПК_5$)	mg/l	10	-
Екстракт органским растварачима	mg/l	< 5,0	-
Нитрати (NO_3^- - N)	mg/l	1,98	-
Нитрити (NO_2^- - N)	mg/l	<0,01	-
Амонијак, изражен преко азота (NH_4^+-N)	mg/l	0,07	-
Укупни неорганski азот* (NH_4^+-N, NO_3^- - N, NO_2^- - N)	mg/l	2,06	-
Сулфати (SO_4^{2-})	mg/l	13,37	-
Флуориди (F^-)	mg/l	<0,04	-
Хлориди (Cl)	mg/l	2,56	-
Сулфиди (S^{2-})	mg/l	< 0,10	-
Гвожђе (Fe)	mg/l	0,35	-
Бакар (Cu)	mg/l	< 0,05	-
Хром (Cr)	mg/l	< 0,01	-
Никл (Ni)	mg/l	< 0,02	-
Цинк (Zn)	mg/l	<0,03	-
Кадмијум (Cd)	mg/l	< 0,005	-
Олово (Pb)	mg/l	< 0,05	-
Манган (Mn)	mg/l	<0,02	-
Шестовалентни хром (Cr^{6+})	mg/l	< 0,05	-
Арсен	µg/l	< 5	-
Цијаниди (укупни)	mg/l	< 0,010	-
Цијаниди (слободни)	mg/l	< 0,010	-
Укупан азот	mg/l	2,51	-
Укупан фосфор	mg/l	< 0,01	-
Фенол	mg/l	< 0,10	-
Минерална уља	mg/l	< 0,1	-
BTEX	µg/l	< 0,2	-

* - неакредитовани параметар

[1] Уредба о граничним вредностима емисије загађујућих материја у воде и роковима за њихово достизање (Сл.гласник РС бр. 67/2011, 48/2012 и 1/2016), Прилог 2, Глава I, део 9 - Граничне вредности емисије отпадних вода из објеката и постројења за производњу камена, кварца, доламита, азбестног цемента, Табела 9.1 Граничне вредности емисије на месту испуштања у површинске воде

Ефикасност* таложника

Место узорковања: Таложник 1, код кречне пећи Ф5

Испитивани параметар	Ефикасност* (%)
Суспендоване материје, mg/l	57,1
Ук. остатак после испаравања на 105°C, mg/l	5,6
Хем. потр.O_2 (ХПК), mg/l	51,2
Биох. потр. O_2 ($БПК_5$), mg/l	46,2

* - неакредитовани параметар

Место узорковања: Таложник 2, код кречне пећи Ф5

Испитивани параметар	Ефикасност* (%)
Суспендоване материје, mg/l	92,8
Ук. остатак после испаравања на 105°C, mg/l	30,5
Хем. потр.O_2 (ХПК), mg/l	45,6
Биох. потр. O_2 ($БПК_5$), mg/l	47,4

* - неакредитовани параметар

Резултати испитивања

Мерно место: Западна Морава узводно
Лабораторијски број: 2408051005

Испитивани параметар	Мерна јединица	Измерена вредност	Гранична вредност[1,2]
Температура воде	°C	14,6	-
Ук. остатак после испаравања на 105°C	mg/l	319	1500[1)]
Суспендоване материје	mg/l	16	-
pH вредност		7,4	6,5-8,5[1)]
Електропроводљивост	µS/cm	467	3000[1)]
Растворени кисеоник	mg/l	2,28	мин 4[1)]
Хем. потр.O_2 (ХПК)	mg/l	46,2	125[1)]
Биох. потр. O_2 ($БПК_5$)	mg/l	10	25[1)]
Екстракт органским растварачима	mg/l	< 5,0	-
Укупан фосфор	mg/l	< 0,01	1[1)]
Површински активне материје	mg/l	< 0,05	0,5[1)]
Укупни органски угљеник (TOC)	mg/l	12,0	50[1)]
Нитрати (NO_3^--N)	mg/l	1,73	15[1)]
Нитрити (NO_2^- - N)	mg/l	0,25	0,3[1)]
Амонијак, изражен преко азота (NH_4^+-N)	mg/l	0,07	1,5[1)]
Укупни неорганski азот* (NH_4^+-N, NO_3^- - N, NO_2^- - N)	mg/l	2,05	-
Сулфати (SO_4^{2-})	mg/l	22,65	300[1)]
Хлориди (Cl^-)	mg/l	9,04	250[1)]
Ортофосфати (PO_4^{3-} - P)	mg/l	< 0,01	0,5[1)]
Гвожђе (Fe)	µg/l	212	2000[1)]
Бакар (Cu)	µg/l	< 50	1000[1)]
Укупни Хром (Cr)	µg/l	< 10	250[1)]
Никл (Ni)	µg/l	< 20	34[2)]
Цинк (Zn)	µg/l	<30	5000[1)]
Кадмијум (Cd)	µg/l	< 0,3	0,45[2)]
Олово (Pb)	µg/l	8	14[2)]
Манган (Mn)	µg/l	78	1000[1)]
Арсен(As)	µg/l	< 5	100[1)]
Бор(B)	µg/l	< 100	2500[1)]
Фенол	µg/l	<2	50[1)]
Фекални колиформи**	cfu/100 ml	резултати дати у прилогу: извештај уговарача	100000[3)]
Укупни колиформи**	cfu/100 ml	резултати дати у прилогу: извештај уговарача	1000000[3)]
Цревне ентерококе**	cfu/100 ml	резултати дати у прилогу: извештај уговарача	40000[3)]

06 7.8.0 18

Број аеробних хетеротрофа**	cfu/1 ml	резултати дати у прилогу: извештај уговарача	750000[3)]

**Уговорени параметар – уговорено са Институтом за јавно здравље Србије „Др. Милан Јовановић Батут", ул. Др. Суботића 5, 11000 Београд

[1)]Уредба о граничним вредностима загађујућих материја у површинским и подземним водама и седименту и роковима за њихово достизање (Сл.гласник РС 50/2012), Прилог 1, Табела 1, за воде класе IV

[2)]Гранична вредност према Уредби о граничним вредностима приоритетних и приоритетних хазардних супстанци које загађују површинске воде и роковима за њихово достизање (Сл.гласник РС бр. 24/2014).

[3)]Уредба о граничним вредностима загађујућих материја у површинским и подземним водама и седименту и роковима за њихово достизање (Сл.гласник РС 50/2012), Прилог 1, Табела 1, за воде класе IV – микробиолошки параметри.

Резултати испитивања

Мерно место: Западна Морава низводно
Лабораторијски број: 2408051006

Испитивани параметар	Мерна јединица	Измерена вредност	Гранична вредност[1,2]
Температура воде	°C	14,5	-
Ук. остатак после испаравања на 105°C	mg/l	319	1500[1)]
Суспендоване материје	mg/l	13	-
pH вредност		7,5	6,5-8,5[1)]
Електропроводљивост	µS/cm	470	3000[1)]
Растворени кисеоник	mg/l	2,27	мин 4[1)]
Хем. потр.O_2 (ХПК)	mg/l	42,5	125[1)]
Биох. потр. O_2 ($БПК_5$)	mg/l	9	25[1)]
Екстракт органским растварачима	mg/l	< 5,0	-
Укупан фосфор	mg/l	< 0,01	1[1)]
Површински активне материје	mg/l	< 0,05	0,5[1)]
Укупни органски угљеник (TOC)	mg/l	14,0	50[1)]
Нитрати (NO_3^--N)	mg/l	1,03	15[1)]
Нитрити (NO_2^- - N)	mg/l	0,26	0,3[1)]
Амонијак, изражен преко азота (NH_4^+-N)	mg/l	0,10	1,5[1)]
Укупни неорганski азот* (NH_4^+-N, NO_3^- - N, NO_2^- - N)	mg/l	1,39	-
Сулфати (SO_4^{2-})	mg/l	20,86	300[1)]
Хлориди (Cl^-)	mg/l	8,59	250[1)]
Ортофосфати (PO_4^{3-} - P)	mg/l	< 0,01	0,5[1)]
Гвожђе (Fe)	µg/l	200	2000[1)]
Бакар (Cu)	µg/l	< 50	1000[1)]
Укупни Хром (Cr)	µg/l	< 10	250[1)]
Никл (Ni)	µg/l	< 20	34[2)]
Цинк (Zn)	µg/l	<30	5000[1)]
Кадмијум (Cd)	µg/l	< 0,3	0,45[2)]
Олово (Pb)	µg/l	7	14[2)]
Манган (Mn)	µg/l	63	1000[1)]
Арсен(As)	µg/l	< 5	100[1)]
Бор(B)	µg/l	< 100	2500[1)]
Фенол	µg/l	<2	50[1)]
Фекални колиформи**	cfu/100 ml	резултати дати у прилогу: извештај уговарача	10000[3)]
Укупни колиформи**	cfu/100 ml	резултати дати у прилогу: извештај уговарача	100000[3)]
Цревне ентерококе**	cfu/100 ml	резултати дати у прилогу: извештај уговарача	4000[3)]
Број аеробних хетеротрофа**	cfu/1ml	резултати дати у прилогу: извештај уговарача	10000[3)]

об 7.8.0 1 0

**Уговорени параметар – уговорено са Институтом за јавно здравље Србије „Др. Милан Јовановић Батут", ул. Др. Суботића 5, 11000 Београд

[1)]Уредба о граничним вредностима загађујућих материја у површинским и подземним водама и седименту и роковима за њихово достизање (Сл.гласник РС 50/2012), Прилог 1, Табела 1, за воде класе IV

[2)]Гранична вредност према Уредби о граничним вредностима приоритетних и приоритетних хазардних супстанци које загађују површинске воде и роковима за њихово достизање (Сл.гласник РС бр. 24/2014).

[3)]Уредба о граничним вредностима загађујућих материја у површинским и подземним водама и седименту и роковима за њихово достизање (Сл.гласник РС 50/2012), Прилог 1, Табела 1, за воде класе III – микробиолошки параметри.

Мерне несигурности и границе квантификације

Испитивани параметар	Мерна несигурност (%)	Граница квантификације
Температура воде	± 1,25	0 °C
Седиментне материје	± 29,8	0,1ml/l
Ук. остатак после испаравања на 105°C	± 4,66	10 mg/l
Суспендоване материје	± 3,7	2 mg/l
Остатак после жарења суспендованих материја	± 7,2	2 mg/l
Губитак жарењем суспендованих материја	± 10,7	2 mg/l
Растворени кисеоник	± 0,3	0 mg/l
Боја	± 18,0	10Co-Pt скале
pH вредност	± 2,89	0
Електропровољивост воде	Отпадне воде ± 5,6 Површинске воде± 4,1	1 µS/cm
Хем. потр.O_2 (ХПК)	Отпадне воде ± 4,3 Површинске воде± 10,0	3 mg/l
Биох. потр. O_2 (БПК$_5$)	± 23,5	0 mg/l
Екстракт органским растварачима	± 10,0	5 mg/l
Нитрати (NO_3^--N)	± 14,0	0,04 mg/l
Нитрити (NO_2^--N)	± 8,1	0,04 mg/l
Амонијак, изражен преко азота (NH_4^+-N)	Отпадне воде ± 16,0 Површинске воде± 19,0	0,05 mg/l
Сулфати (SO_4^{2-})	± 20,0	0,04 mg/l
Хлориди (Cl^-)	±19,9	0,04 mg/l
Флуориди (F^-)	± 12,0	0,04 mg/l
ОртоФосфати(PO_4^{3-}-P)	±16,1	0,04 mg/l
Гвожђе	Отпадне воде ± 14,6 Површинске воде± 4,6	0,1 mg/l
Бакар	Отпадне воде ± 14,5 Површинске воде± 4,5	0,05 mg/l
Хром	± 16,70	0,05 mg/l
Никл	Отпадне воде ± 14,9 Површинске воде± 5,5	0,02 mg/l
Цинк	Отпадне воде ± 16,0 Површинске воде± 8,0	0,03 mg/l
Манган	Отпадне воде ± 15,3 Површинске воде± 6,6	0,02 mg/l
Кадмијум	± 6,86	0,005 mg/l
Олово	± 23,3	0,05 mg/l
Кадмијум	± 6,5	0,3 µg/l
Олово	± 2,7	1 µg/l
Арсен	± 4,24	0,005 mg/l
Бор	Отпадне воде ± 15,3 Површинске воде± 5,4	0,1 mg/l
Површински активне материје	±15,80	0,05 mg/l
Укупни органски угљеник (TOC)	Површинске воде ±9,9	5,0 mg/l
Фенол	± 15,45	0,002 mg/l
Цијаниди (укупни, слободни)	± 9,69	0,010 mg/l
Укупан азот	± 1,70	0,5 mg/l

об 7.8.0 1/0

Укупан фосфор	Отпадне воде ± 13,93 Површинске воде± 9,84	0,01 mg/l
Шестовалентни хром	± 26,80	0,05 mg/l
Минерална уља	± 20,46	0,1mg/l
Бензен	± 3,56	0,2 µg/l
Толуен	± 3,82	0,2 µg/l
Етилбензен	± 3,61	0,2 µg/l
Ксилен	± 3,60	0,2 µg/l
Стирен	± 3,80	0,2 µg/l

Закључак

Место узорковања: Таложник 1, код кречне пећи Ф5– излаз, пре улива у канал Суводо

Концентрација анализираних параметари отпадне воде са идентификационим бројем **2408051002 не прекорачује** граничне вредности прописане Уредбом о граничним вредностима емисије загађујућих материја у воде и роковима за њихово достизање (Сл.гласник РС бр. 67/2011,48/2012 и 1/2016), Прилог 2, Глава I, део 9 - Граничне вредности емисије отпадних вода из објеката и постројења за производњу камена, кварца, доламита, азбестног цемента, Табела 9.1 Граничне вредности емисије на месту испуштања у површинске воде.

Место узорковања: Таложник 2, код кречне пећи Ф5– излаз, пре улива у канал Суводо

Концентрација анализираних параметари отпадне воде, са идентификационим бројем **2408051004 не прекорачује** граничне вредности прописане Уредбом о граничним вредностима емисије загађујућих материја у воде и роковима за њихово достизање (Сл.гласник РС бр. 67/2011,48/2012 и 1/2016), Прилог 2, Глава I, део 9 - Граничне вредности емисије отпадних вода из објеката и постројења за производњу камена, кварца, доламита, азбестног цемента, Табела 9.1 Граничне вредности емисије на месту испуштања у површинске воде.

Место узорковања: Западна Морава узводно

Анализирани параметари површинске воде идентификационог броја **2408051005** на основу којих површинска вода припада класи IV према Уредби о граничним вредностима загађујућих материја у површинским и подземним водама и седименту и роковима за њихово достизање (Сл.гласник РС бр. 50/2012) су **растворени кисеоник, хем. потр. кис. (ХПК) и биохем. потр. кис. ($БПК_5$).**

Анализирани параметри површинске воде са идентификационим бројем **2408051005** не прекорачују граничне вредности прописане Уредбом о граничним вредностима приоритетних и приоритетних хазардних супстанци које загађују површинске воде и роковима за њихово достизање (Сл.Гласник РС бр. 24/2014).

На основу анализираних микробиолошких параметара површинске воде идентификационог броја **2408051005** површинска вода припада класи IV према Уредби о граничним вредностима загађујућих материја у површинским и подземним водама и седименту и роковима за њихово достизање (Сл.гласник РС бр. 50/2012). Извештај о испитивању бр. 1738 од 13.08.2024.

Место узорковања: Западна Морава низводно

Анализирани параметри површинске воде идентификационог броја **2408051006** на основу којих површинска вода припада класи IV према Уредби о граничним вредностима загађујућих материја у површинским и подземним водама и седименту и роковима за њихово достизање (Сл.гласник РС бр. 50/2012) су **хем. потр. кис. (ХПК) и биохем. потр. кис. ($БПК_5$).**

Анализирани параметри површинске воде са идентификационим бројем **2408051006** не прекорачују граничне вредности прописане Уредбом о граничним вредностима приоритетних и приоритетних хазардних супстанци које загађују површинске воде и роковима за њихово достизање (Сл.Гласник РС бр. 24/2014).

На основу анализираних микробиолошких параметара површинске воде идентификационог броја **2408051005** површинска вода припада класи III према Уредби о граничним вредностима загађујућих материја у површинским и подземним водама и седименту и роковима за њихово достизање (Сл.гласник РС бр. 50/2012). Извештај о испитивању бр. 1738 од 13.08.2024.

Приликом давања изјаве о усаглашености користи се бинарно правило једноставног прихватања које се односи само на акредитоване параметре.

Напомена:
Класа I: Опис класе одговара одличном еколошком статусу према класификацији датој у правилнику којим се прописују параметри еколошког и хемијског статуса за површинске воде. Површинске воде које припадају овој класи обезбеђују на основу граничних вредности елемената квалитета услове за функционисање екосистема, живот и заштиту риба (салмонида и ципринида) и могу се користити у следеће сврхе: снабдевање водом за пићеуз претходни третман филтрацијом и дезинфекцијом, купање и рекреацију, наводњавање, индустријску употребу (процесне и расхладне воде)
Класа II: Опис класе одговара добром еколошком статусу према класификацији датој у правилнику којим се прописују параметри еколошког и хемијског статуса за површинске воде. Површинске воде које припадају овој класи обезбеђују на основу граничних вредности елемената квалитета услове за функционисање екосистема, живот и заштиту риба (ципринида) и могу се користити у исте сврхе и под истим условима као и површинске воде које припадају класи I.
Класа III: Опис класе одговара умереном еколошком статусу према класификацији датој у правилнику којим се прописују параметри еколошког и хемијског статуса за површинске воде. Површинске воде које припадају овој класи обезбеђују на основу граничних вредности елемената квалитета услове за живот и заштиту ципринида и могу се користити у следеће сврхе: снабдевање водом за пиће уз претходни третман коагулацијом, флокулацијом, филтрацијом и дезинфекцијом, купање и рекреацију, наводњавање, индустријску употребу (процесне и расхладне воде)
Класа IV: Опис класе одговара слабом еколошком статусу према класификацији датој у правилнику којим се прописују параметри еколошког и хемијског статуса за површинске воде. Површинске воде које припадају овој класи на основу граничних вредности елемената могу се користити у следеће сврхе: снабдевање водом за пиће уз примену комбинације претходно наведених третмана, наводњавање, индустријску употребу (процесне и расхладне воде)
Класа V: Опис класе одговара лошем еколошком статусу према класификацији датој у правилнику којим се прописују параметри еколошког и хемијског статуса за површинске воде. Површинске воде које припадају овој класи не могу се користити ни у једну сврху

Прилози

- Извештај о испитивању микробиолошких параметара бр. 1738 од 13.08.2024.
- Решење Министарства пољопривреде, шумарства и водопривреде којим је Заштита на раду и заштита животне средине „Београд" доо овлашћена за испитивање квалитета вода

У изради извештаја учествовали:

Мирјана Јевтовић, дипл.хем.

Технички руководилац лабораторије

Ирена Бркушанин, дипл.хем.

Руководилац лабораторије

Маријана Милетић, дипл. инж. техн.

Крај извештаја о испитивању

ZAŠTITA NA RADU I ZAŠTITA ŽIVOTNE SREDINE „BEOGRAD" DOO
Beograd, Deskaševa 7

LABORATORIJA ZA ZAŠTITU RADNE I ŽIVOTNE SREDINE

Tel: 011/2418-155 • Faks: 011/2418-992 • Web: www.zastitabeograd.com • E-mail: office@zastitabeograd.com

Јелен Д.О.О. Јелен До
Јелен До бб, 31215 Јелен До

ИЗВЕШТАЈ

Бр. 2413040000346-2 Од 09.09.2024 год.
(мења извештаја о мерењу емисије број Бр. 2413040000346-1 од 12.07.2024 год.)

О МЕРЕЊУ ЕМИСИЈЕ ЗАГАЂУЈУЋИХ МАТЕРИЈА У ВАЗДУХ

Београд, септембар 2024. год.

Садржај

Општи подаци о овлашћеној стручној организацији која врши мерења....3
Општи подаци о оператеру и постројењу у коме се врше мерења....3
Опис макролокације и микролокације стационарног извора загађивања....4
Опис стационарног извора загађивања у којем се врши мерење*** 7
Подаци о емитерима и мерним местима....19
Опис услова у току мерења....34
Подаци о примењеним стандардима за мерења, мерним поступцима и врстама мерних уређаја....36
Резултати мерења....41
Закључак....56
Прилози....60

Општи подаци о овлашћеној стручној организацији која врши мерења

Назив	ЗАШТИТА НА РАДУ И ЗАШТИТА ЖИВОТНЕ СРЕДИНЕ „БЕОГРАД" ДОО
Седиште	Београд
Адреса	Дескашева 7, 11000 Београд
Телефон	011 241 8155
Факс	011 241 8992
Лице за контакт	Ирена Бркушанин
E-mail	i.brkusanin@zastitabeograd.com

Општи подаци о оператеру и постројењу у коме се врше мерења

Назив	Јелен До Д.О.О.
Седиште	Јелен До
Адреса	Јелен До бб, 31215 Јелен До
Матични број	07219784
Датум регистрације	11.07.2005.
Телефон	+381 31 590 599; +381 31 590 588
Факс	+381 31 590 570
Лице за контакт	Милан Маркићевић
E-mail	milan.markicevic@carmeuse.rs

Опис макролокације и микролокације стационарног извора загађивања

Приказ макролокације стационарног извора загађивања

Мерење емисије штетних гасова у ваздух вршено је на емитерима у каменолому и погонима за производњу и паковање хидратисаног креча предузећа „Јелен До" Д.О.О.. И каменолом и погони за паковање су лоцирани са десне стране регионалног пута Чачак – Ужице идући ка Ужицу, у атару села Јелен До. У непосредној близини погона са источне стране налази се село Јелен До, са западне стране магистрала Чачак – Ужице и корито реке Западна Морава, са севера погон се граничиса селом Тучково док са југа индивидуални стамбени објекти и зелене површине.



Слика 1. Приказ макролокације стационарног извора загађивања

Приказ микролокације стационарног извора загађивања

У оквиру предузећа Јелен До се налази управна зграда, део за производњу кречног камена и „живог креча" који се састоји од: каменолома, погона за сепарацију, транспорт кречног камена до кречне пећи, транспорт „живог креча" и складиштење у силосе и од дела за хидратацију и паковање „гашеног креча" који се састоји од: погона хидратаре – припрема за хидратацију, затим погона хидратаре – хидратација и погона за паковање „гашеног" креча.



Слика 2. Приказ микролокације стационарног извора загађења (каменолом)

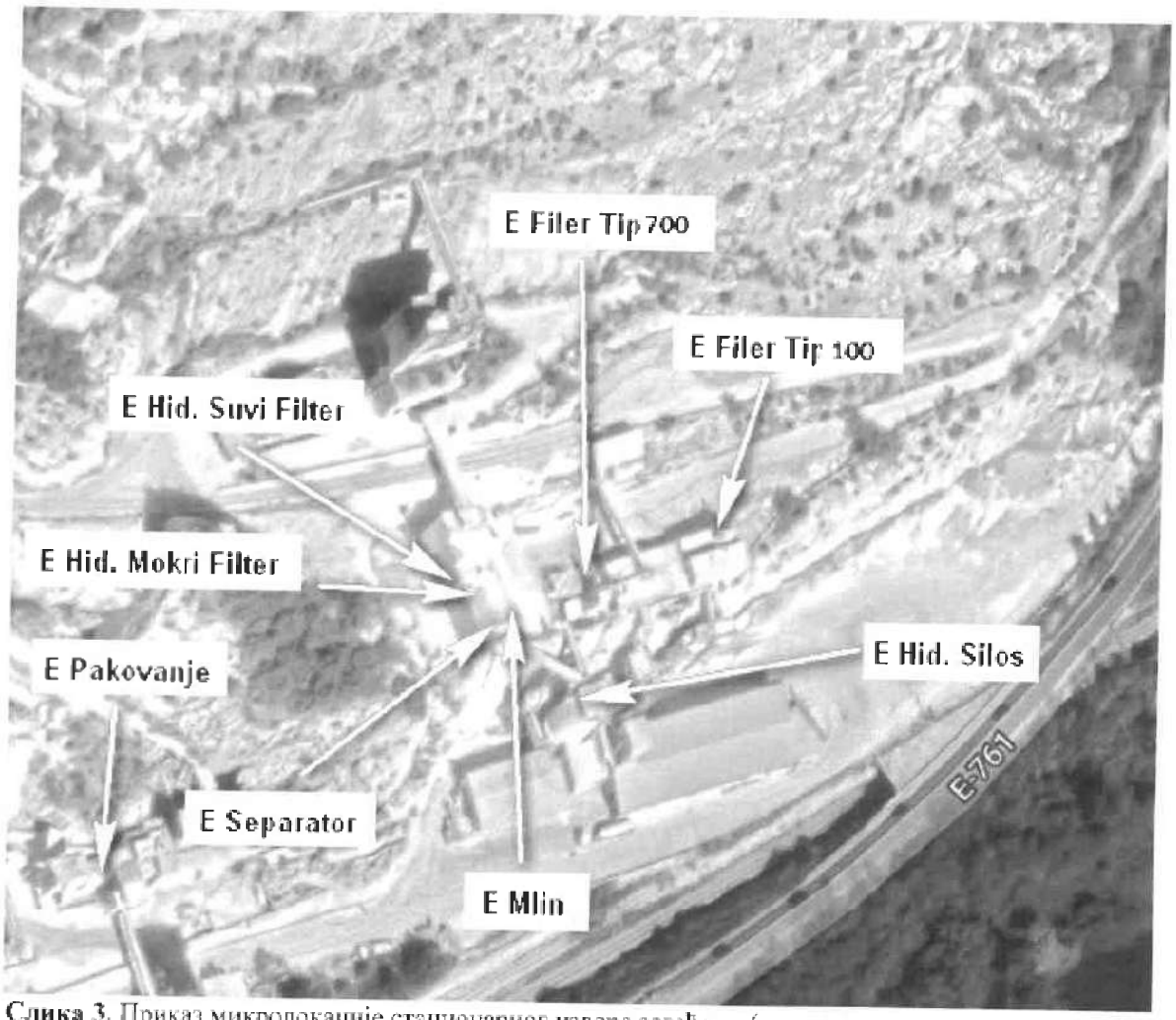

Слика 3. Приказ микролокације стационарног извора загађења (погон за паковање и хидратацију)

Напомена: Сви подаци у извештају, обележени са *** су добијени од стране корисника.

Опис стационарног извора загађивања у којем се врши мерење***

Опис индустријског комплекса

У склопу комплекса налази се постројење сепарације (К2), постројење допреме кречњака до кречне пећи, кречна пећ, силос чврстог горива, постројење транспорта, млевења и сепарације креча, силос за складиштење „негашеног" креча, погон за производњу филера, погон за хидратацију креча, силос за складиштење хидратисаног креча и погон за паковање.

Подаци о стационарном извору загађивања

Мерења су вршена на петнаест емитера, у питању су све технолошки емитери. Технички подаци о постројењу су приказани у наредним табелама:

Постројење сепарације К2

Произвођач	Nord Berg
Модел	Хоризонтална ударна дробилица
Година производње	2005.
Фабрички број	1213 SR
Капацитет у току мерења	30 t/h

Систем отпрашивања допреме кречњака до кречне пећи: SO1

Произвођач	MB Fapromal, Лучани
Модел	DLM 1/8/15
Година производње	2015.

Кречна пећ F5: SO2

Произвођач	MAERZ
Модел	Пећ са паралелним и регенеративним током ваздуха
Фабрички број	AK586
Година производње	2015.

Систем отпрашивања транспорта, млевења и сепарације креча: SO3

Произвођач	MB Fapromal, Лучани
Модел	DLM 3/8/15
Година производње	2015.

Систем отпрашивања са силоса за складиштење креча: SO4	
Произвођач	MB Fapromal, Лучани
Модел	DLM 2/8/15
Година производње	2015.

Погон хидратаре – припрема за хидратацију	
Произвођач	-
Модел	Систем транспортних трака и млин за млевење
Година производње	1979.

Погон хидратаре - хидратација	
Произвођач	-
Модел	Комора за делимичну хидратацију самлевеног CaO
Година производње	1979.

Филтер силоса из погона хидратаре	
Произвођач	Tegus
Модел	FPVN 8 x 5-100
Година производње	2011.

Систем локалне вентилације погона паковања	
Произвођач	Ventomatic, Италија
Модел	K0300
Фабрички број	2754
Година производње	2001.

Постројење производње филера Тип 700	
Произвођач	Hazemag, Италија
Модел	Ударни млин са чекићима тип Novorotor II 650/750S
Фабрички број	-
Капацитет у току мерења	12 t/h
Година производње	1963.

Постројење производње филера Тип 100	
Произвођач	Palla, Немачка
Модел	Вибрациони млин са шипкама, тип U65
Година производње	1967.

Постројење производње хидратисаног креча

Произвођач	Cimprogetti, Италија
Модел	Ваздушни сепаратор треће генерације Microseb HS100
Фабрички број	6638
Година производње	2019

Постројење производње хидратисаног креча

Произвођач	Cimprogetti, Италија
Модел	Куглични млин
Фабрички број	-
Капацитет у току мерења	3 t/h
Година производње	1979.

Филтер силоса чврстог горива

Произвођач	INFASTAUB GmbH
Модел	INFA-MINI-JET tip AJM 1100-1000-48 P, dsf 4 bar g
Фабрички број	-
Капацитет у току мерења	-
Година производње	2022.

* остали подаци нису достављени од стране корисника

Опис технолошког процеса стационарног извора загађивања у којем се врши мерење

Експлоатација камених производа врши се дубинским бушењем и минирањем стенске масе на копу. Кречни камен или кречњак је 95-96 % чистоће тј. садржи толико $CaCO_3$. Стенска маса иде на примарну обраду - дробљење, затим на секундарну прераду (сепарацију) К2. На сепарацијама се изврши класирање камених агрегата од којих већи део иде у директну продају, а мањи део се издваја и иде за производњу висококвалитетног креча и део каменог агрегата се одваја за потребе млевенога камена.

Сировина, кречњачки камен фракција 4-31mm се дозира у млин а самлевени материјал се пужним транспортерима и кофичастим елеваторима спроводи до ваздушног сепаратора где се врши финално раздвајање честица производа. Неусаглашена гранулометрија се шаље на домељавање а усаглашена у складишни силос запремине 350 m^3. Систем је у благом потпритиску који се одржава од стране вентилатора система отпрашивања а отпрашени материјал се враћа у завршни производ.

Производња креча се врши у кречној пећи F5, у коју се кречни камен допрема транспортним системом. Пуњење пећи се врши помоћу скип уређаја који празни своју корпу у усипни кош пећи. Пећ се састоји од две коморе које се наизменично пуне и празне. Док се у једној одвија процес калцинације, друга се пуни кречњаком. Калцинација је процес добијања „живог" креча који се одвија по формули:

$$CaCO_3 + t \rightleftarrows CaO + CO_2$$

Рад пећи се одвија уз помоћ две паралелне шахте, повезане системом за пуњење, системом за довођење ваздуха за сагоревање, одвођењем продуката сагоревања, инсталацијом природног гаса, доводом ваздуха за хлађење негашеног креча, каналом за пропуштање регенеративног ваздуха и системом за испуштање негашеног креча. Обе шахте се пуне кречњаком одговарајуће гранулације.

Обе шахте су снабдевене са по 22 копљаста горионика за сагоревање земног гаса. Копља су удвостручком цевном плашту у чијем међупростору струји ваздух за њихово хлађење. Једновремено се само у једној сагорева гас, том приликом се у ту шахту убацује и ваздух за сагоревање кроз прикључак 2. Пламен загрева кречњак и врши калцинацију температура на којој се одвија реакција је 1050 ^{0}C, а врели ваздух струји на доле, кроз канал за повезивање шахти прелази у другу шахту. У другој шахти гасови се дижу према горе, пролазе кроз слој креча и кроз слој свеже убаченог кречњака и загрева га својом топлотом на температуру око 750 ^{0}C и одатле кроз прикључак 1 тако охлађени напуштају шахту и одлазе у филтер ради издвајања прашкастих материја.Овај процес се догађа у циклусима једдан циклус траје 820 секунди и реверзал још 35 секунди и почиње загревање друге шахте. Пећ је тако конструисана да обе шахте имају своју предкомору за пуњење и своју излазну комору за испуштање „негашеног" креча, система „преводнице". Овим решењем је спречен продор паразитног ваздуха како за време пуњења тако и за време пражњења шахте. Сепарација и додатно уситњавање негашеног креча као производа одвија се помоћу транспортера Т5, затим даље косим транспортером Т6 до двокраке сипке SR1. Уколико је потребна величина зрна негашеног креча 0 – 90 mm, двокраком сипком SR1 материјал се усмерава на равни тракасти транспортер Т7 па даље на транспортер Т8 ка силосима. Уколико су потребна зрна величине до 20 mm материјал одлази двокраком сипком SR1 на коси тракасти транспортер Т9 који материјал пребацује кроз двокраку сипку SR2 на једноетажно вибро сито VS2. На ситу се издвајају фракције до 20 mm и надфракције. У линији сепарације је предвиђена уградња ударне дробилице НП 1007, фирме Metso Minerals. Просејани негашени креч се транспортером Т8 води даље ка силосима. Након просејавања, фракције које нису просејане са вибрационог сита VS2 одлазе на коси траксати транспортер Т10 који материјал транспортује до ударне дробилице (УД). Тако уситњени материјал се враћа у процес транспортером са траком Т11 поново до транспортера Т9. Када крупноћа зрна задовољи потребну величину материјал се транспортером са траком Т8 транспортује до елеватора (ЕЛ). У случају да неки од елемената транспортног система за пуњење силоса није у функцији а потребно је испразнити пећ, негашени креч се са транспортера Т9, помоћу двокраке сипке SR2 усмерава на покривену депонију D3. Елеватор (ЕЛ) је елеватор са ротирајућим гравитационим кофицама. Материјал се елеватором подиже на врх силоса одакле се из гравитационих кофица испушта на двоетажно вибрационо сито VS3. Са вибро сита фракција од 0 mm до 5 mm се упушта директно у силос 632, а друге две фракције на реверзибилне транспортере Т12 и Т13. На транспортер Т12 падају зрна величине од 5 mm до 20 mm и са њим се транспортују у силосе 631, 633, 634 и 635. 633, 634 могу да прихвате и зрна од 20 mm до 50 mm са транспортера Т13. Са вибросита на транспортер Т13 падају зрна од 50 mm и већа.Материјал се даље са транспортера Т13 убацује у силосе 635 и 634 који може да прихвати и зрна величине од 20 mm до 50 mm са транспортера Т12. Опрема изнад силоса је смештена у објекат челичне конструкције покривен и обложен са свих страна једноструким трапезним лимом ради заштите силоса и опреме од атмосферских падавина. Сви силоси су опремљени са системом за пражњење и системом за отпрашивање. Силоси 631,633,634,635 и 636 на крају конуса имају вибрододаваче (VD7 до VD11) који додају материјал из силоса на равни транспортер са траком Т14. Силос 632 у коме се налаз инајфинија фракција на крају конуса има пужни транспортер РТ1 којим се материјал допрема на транспортер Т14. Са транспортера Т14 материјал се допрема на покретни реверзибилни транспортер са траком Т15 којим се пуне камиони којима је омогућен прилаз испод платформе на којој се налазе транспортери Т14 и Т15. На крају транспортера Т15 налазе се телескопска сипка ST3 за пуњење камиона и камион цистерни.

Један део „живог" креча иде у процес хидратације, где се прво врши млевење у ударном млину са чекићима. Спречавање емисије прашкастих материја се врши у систему врећастог филтера који подпритиском прикупља лебдећа зрна и враћа их у транспортни систем готовог производа овај материјал даље иде у процес хидратације при чему настаје „гашени" креч који се даље пакује и иде у продају.

Процес хидратације описује хемијска реакција:

$$CaO + H_2O \longrightarrow Ca(OH)_2$$

Подаци о уређајима за смањење емисија

Постројење за допрему кречњака до кречне пећи F5 и постројење за транспорт и третман креча након кречне пећи F5 је раздвојено на неколико техничко-технолошких целина које су обухваћене одвојеним системима отпрашивања. Филтери који су уграђени у ове системе су типа Dalmatic са равним филтерским елемнтима у облику коверте. Њихова се регенрација врши аутоматским импулсним отресањем компримованим ваздухом. За ову намену, филтерски елементи су урађени од филтерског материјала типа Dura – Lufe који је израђен по технологији хидро – плетења. Тиме се постиже мањи пад притиска у филтеру и 2 – 3 пута дужи радни век од обичних игланих полиестарских филтерских материјала.
Погон хидратаре поседује систем за смањење емисије укупних прашкастих материја на бази водене завесе (комора за хидратацију) и врећастих филтера (припрема за хидратацију, систем транспорта хидратисаног креча и силос хидратисаног креча). Силос такође поседује систем на бази врећастих филтера, новије производње. Систем локалне вентилације погона паковања поседује систем за смањење емисије укупних прашкастих материја на бази врећастих филтера.

Подаци о вентилатору: постројење сепарације К2

Произвођач	Клима Цеље
Тип	125CVX800/4F центрифугални
Проток - капацитет	50000 m^3/s
Снага	75 kW
Диференцијални пад	3000 Pa
Година производње	2009.
уређај за смањење емисије	Врећасти филтер (396 филтерске вреће)
Филтерска површина	542 m^2
Загађујуће материје које се уклањају из отпадних гасова	Прашкасте материје

Подаци о вентилатору: Систем отпрашивања допреме кречњака до кречне пећи: SO1

Произвођач	Scheuch
Проток - капацитет	15000 m^3/s
Снага	30 kW
Брзина	3000 обр/мин
Диференцијални пад	3124 Pa
Уређај за смањење емисије	Врећасти филтер (70 филтерске вреће)
Филтерска површина	160 m^2
Загађујуће материје које се уклањају из отпадних гасова	Прашкасте материје

Подаци о вентилатору: Кречна пећ F5: SO2

Произвођач	Scheuch
Тип вентилатора	Vre80 1000-fb14
Проток - капацитет	83000 m^3/s
Снага	110 kW
Брзина	1600 – 2944 обр/мин
Диференцијални пад	3500 Pa
уређај за смањење емисије	Врећасти филтер (420 филтерске вреће)
Филтерска површина	980 m^2
Загађујуће материје које се уклањају из отпадних гасова	Прашкасте материје

Подаци о вентилатору: Систем отпрашивања транспорта, млевења и сепарације креча: SO3

Произвођач	Scheuch
Проток	40000 m^3/s
Снага	75 kW
Брзина	1500 обр/мин
Диференцијални пад	2770 Pa
уређај за смањење емисије	Врећасти филтер (180 филтерске вреће)
Филтерска површина	420 m^2
Загађујуће материје које се уклањају из отпадних гасова	Прашкасте материје

Подаци о вентилатору: Систем отпрашивања са силоса за складиштење креча: SO4

Произвођач	Scheuch
Проток	25500 m^3/s
Снага	45 kW
Брзина	3000 обр/мин
Диференцијални пад	2700 Pa
уређај за смањење емисије	Врећасти филтер (90 филтерске вреће)
Филтерска површина	210 m^2
Загађујуће материје које се уклањају из отпадних гасова	Прашкасте материје

Подаци о вентилатору: погон хидратаре – припрема за хидратацију

Произвођач	Cimprogetti
Проток	8000 m^3/s
Снага	15 kW
Брзина	1425 обр/мин
уређај за смањење емисије	Врећасти филтер (99 филтерске вреће)
Филтерска површина	95 m^2
Загађујуће материје које се уклањају из отпадних гасова	Прашкасте материје

Подаци о вентилатору: погон хидратације - хидратација	
Произвођач	Cimprogetti
Снага	22 kW
Брзина	1648 обр/мин
уређај за смањење емисије	Мокри филтер - скрубер

Подаци о вентилатору: Филтер силоса из погона хидратаре	
Произвођач	Tegus
Проток	5000 m^3/s
Снага	5,5 kW
уређај за смањење емисије	Врећасти филтер (40 филтерске вреће)
Филтерска површина	100 m^2
Загађујуће материје које се уклањају из отпадних гасова	Прашкасте материје

Подаци о вентилатору: Систем локалне вентилације погона паковања	
Произвођач	Cimprogetti
Проток	11000 m^3/s
уређај за смањење емисије	Врећасти филтер са нано мембраном (245 филтерске вреће, φ = 120 x 2450)
Филтерска површина	225 m^2
Загађујуће материје које се уклањају из отпадних гасова	Прашкасте материје

Подаци о вентилатору: Систем локалне вентилације погона производње филера	
Произвођач	Scheuch
Тип	vmb 45 0400hb 29
Година производње	2015.
Серијски број	V-0063
Проток	21815 m^3/h
Снага	75 kW
Брзина	1476 обр/мин
уређај за смањење емисије	Врећасти филтер (120 филтерске вреће)
Филтерска површина	280 m^2
Загађујуће материје које се уклањају из отпадних гасова	Прашкасте материје

Подаци о вентилатору: Систем локалне вентилације ваздушног сепаратора хидрата

Произвођач	Boldrocchi, Италија
Тип	V1
Година производње	2019.
Серијски број	-
Проток	1500 m^3/h
Снага	2,2 kW
Брзина	2910 обр/мин
уређај за смањење емисије	Врећасти филтер (20 филтерске вреће)
Филтерска површина	19,5 m^2
Загађујуће материје које се уклањају из отпадних гасова	Прашкасте материје

Подаци о вентилатору: Систем локалне вентилације кугличног млина хидратисаног креча

Произвођач	Scheuch
Тип	vml 50 0280hb 29
Година производње	2019.
Серијски број	-
Проток	6000 m^3/h
Снага	5,5 kW
Брзина	1450 обр/мин
уређај за смањење емисије	Врећасти филтер (120 филтерских вреће)
Филтерска површина	76 m^2
Загађујуће материје које се уклањају из отпадних гасова	Прашкасте материје

Време рада стационарног извора загађивања

Постројење сепарације К2

Година почетка рада стационарног извора загађивања	2008.
Дневно, месечно, годишње радно време	10 сати дневно, око 345 дана годишње
Интервал / датум последњег сервиса уређаја за смањење емисије	396 филтерских врећа замењене у априлу 2019., интервал замене зависи од параметар рада.

Систем отпрашивања допреме кречњака до кречне пећи: SO1

Година почетка рада стационарног извора загађивања	2015.
Дневно, месечно, годишње радно време	Седам дана у недељи, 24 сата дневно, 365 дана у недељи
Интервал / датум последњег сервиса уређаја за смањење емисије	70 филтерских врећа, нису мењане, замена на три године препорука произвођача, интервал замене зависи од параметара рада.

Кречна пећ F5: SO2

Година почетка рада стационарног извора загађивања	2022.*
Дневно, месечно, годишње радно време	Седам дана у недељи, 24 сата дневно, 365 дана у недељи
Интервал / датум последњег сервиса уређаја за смањење емисије	420 филтерских врећа, замена на пет године препорука произвођача, интервал замене зависи од параметара рада.

* Издата нова употребна дозвола 2022. године.

Систем отпрашивања транспорта, млевења и сепарације креча: SO3

Година почетка рада стационарног извора загађивања	2015.
Дневно, месечно, годишње радно време	Седам дана у недељи, 24 сата дневно, 365 дана у недељи
Интервал / датум последњег сервиса уређаја за смањење емисије	180 филтерских врећа замењени у априлу 2019., интервал замене зависи од параметара рада.

Систем отпрашивања са силоса за складиштење креча: SO4

Година почетка рада стационарног извора загађивања	2015.
Дневно, месечно, годишње радно време	Седам дана у недељи, 24 сата дневно, 365 дана у недељи
Интервал / датум последњег сервиса уређаја за смањење емисије	90 филтерских врећа замењене у априлу 2019.

Погон хидратаре – припрема за хидратацију

Година почетка рада стационарног извора загађивања	1979., реконструкција филтера извршена 2018. године у фебруару
Дневно, месечно, годишње радно време	Четири дана недељно, 24 сата дневно када се ради
Интервал / датум последњег сервиса уређаја за смањење емисије	99 филтерских врећа замњене у октобру 2022., замена једном у три године препорука произвођача, интервал замене зависи од параметара рада.

Погон хидратације – хидратација

Година почетка рада стационарног извора загађивања	1979.
Дневно, месечно, годишње радно време	Четири дана недељно, 24 сата дневно када се ради
Интервал / датум последњег сервиса уређаја за смањење емисије	Мокри филтер – скрубер Свакодневно одржавање и детаљно чишћење уређаја једном седмично

Филтер силоса из погона хидратаре

Година почетка рада стационарног извора загађивања	2011.
Дневно, месечно, годишње радно време	24 сата дневно, 300 дана годишње
Интервал / датум последњег сервиса уређаја за смањење емисије	40 филтерских врећа замењене у јуну 2019., замена једном у три године препорука произвођача, интервал замене зависи од параметара рада.

Систем локалне вентилације погона паковања

Година почетка рада стационарног извора загађивања	2001.
Дневно, месечно, годишње радно време	12 сати дневно, 280 дана годишње
Интервал / датум последњег сервиса уређаја за смањење емисије	Замена једном у четири године, препорука произвођача, замена извршена 2014. године укупно 245 комада, интервал замене зависи од параметара рада.

Филтер из погона производње филера-тип 700

Година почетка рада стационарног извора загађивања	2018.
Дневно, месечно, годишње радно време	20 сата дневно, око 300 дана годишње
Интервал / датум последњег сервиса уређаја за смањење емисије	120 филтерских вреће монтираних у мају 2018.

Филтер из погона производње филера-тип 100

Година почетка рада стационарног извора загађивања	2020.
Дневно, месечно, годишње радно време	10 сата дневно, око 250 дана годишње
Интервал / датум последњег сервиса уређаја за смањење емисије	120 филтерских вреће монтираних у мају 2020.

Филтер ваздушног сепаратора хидрата

Година почетка рада стационарног извора загађивања	2020.
Дневно, месечно, годишње радно време	24 сата дневно, око 300 дана годишње
Интервал / датум последњег сервиса уређаја за смањење емисије	Нови емитер пуштен у рад маја 2020., замена једном у 5 година, препорука произвођача, или према параметрима рада.

Филтер из кугличног млина хидратисаног креча

Година почетка рада стационарног извора загађивања	2020.
Дневно, месечно, годишње радно време	24 сата дневно, око 300 дана годишње
Интервал / датум последњег сервиса уређаја за смањење емисије	Нови емитер пуштен у рад маја 2020. замена једном у 3 године, препорука произвођача, или према параметрима рада.

Силос чврстог горива

Година почетка рада стационарног извора загађивања	2022.
Дневно, месечно, годишње радно време	24 сати дневно, око 300 дана годишње
Интервал / датум последњег сервиса уређаја за смањење емисије	Филтер је пуштен у рад 01.02.2022. године.

Подаци о емитерима и мерним местима

Мерење емисије загађујућих материја је извршено на дванаест емитера предузећа Јелен До д.о.о. Мерна места су усклађена са стандардима SRPS EN 13284-1:2017, SRPS ISO 9096:2017 и SRPS EN 15259:2010. Ови услови омогућавају релевантност прикупљених података.

Ознака стационарног извора загађивања:	**E K2**
Облик:	Ректангуларни
Димензије:	1,7 m x 1,3 m
Висина емитера:	15 m
Висина мерног места:	15 m
Координате:	N 43°53'25.20" E 20°06'56.80"
Број линија за узорковање	4
Број тачака узорковања по равни за гасове	16
Број тачака узорковања по равни за прашкасте материје	16
Положај мерног места је усклађен са стандардом:	SRPS EN 15259 ,SRPS ISO 9096 и SRPS EN 13284-1
Прикључци за узорковање:	Постоје четири прикључка
Радна платформа:	Фиксна
Приступ мерном месту:	Превозним средством до емитера, степеницама до мерног места.
Ограничења за особље и/или мерну опрему:	Нема ограничења.



Слика 4. Поступак мерења

Раван узорковања је смештена на равном хоризонталном делу стационарног извора загађивања константног облика и попречног пресека и довољно је удаљена од било какве препреке која може изазвати промену у току отпадног гаса. Тачке узорковања су лоциране у линији за узорковање у центру попречног пресека и ексцентрично према предњем и задњем делу зида стационарног извора загађивања на подједнакој међусобној удаљености. Позиција тачака узорковања је одређена на основу критеријума да тачке узорковања не смеју да буду на мањој удаљености од 3% од дужине линије за узорковање у односу на зидове стационарног извора загађивања.

Ознака стационарног извора загађивања:	**E SO1**
Облик:	Кружни
Димензије:	Ф = 0,60 m
Висина емитера:	25 m
Висина мерног места:	22 m
Координате:	N 43°53'25.63" E 20°06'56.33"
Број линија за узорковање	2
Број тачака узорковања по равни за гасове	10
Број тачака узорковања по равни за прашкасте материје	10
Положај мерног места је усклађен са стандардом:	SRPS EN 15259 ,SRPS ISO 9096 и SRPS EN 13284-1
Прикључци за узорковање:	Постоје два прикључка
Радна платформа:	Фиксна
Приступ мерном месту:	Превозним средством до емитера, степеницама и пењалицом до мерног места.
Ограничења за особље и/или мерну опрему:	Нема ограничења.



Слика 5. Поступак мерења

Раван узорковања је смештена на равном вертикалном делу стационарног извора загађивања константног облика и попречног пресека и довољно је удаљена од било какве препреке која може изазвати промену у току отпадног гаса. Тачке узорковања су лоциране у линији за узорковање у центру попречног пресека и ексцентрично према предњем и задњем делу зида стационарног извора загађивања на подједнакој међусобној удаљености. Позиција тачака узорковања је одређена на основу критеријума да тачке узорковања не смеју да буду на мањој удаљености од 3% од дужине линије за узорковање у односу на зидове стационарног извора загађивања.

Ознака стационарног извора загађивања:	**E SO2**
Облик:	Кружни
Димензије:	Ф = 1,20 m
Висина емитера:	44,5 m
Висина мерног места:	35 m
Координате:	N 43°53'24.56" E 20°06'57.35"
Број линија за узорковање	2
Број тачака узорковања по равни за гасове	8
Број тачака узорковања по равни за прашкасте материје	12
Положај мерног места је усклађен са стандардом:	SRPS EN 15259 ,SRPS ISO 9096 и SRPS EN 13284-1
Прикључци за узорковање:	Постоје два прикључка
Радна платформа:	Фиксна
Приступ мерном месту:	Превозним средством до емитера, степеницама до мерног места.
Ограничења за особље и/или мерну опрему:	Нема ограничења.



Слика 6. Емитер пећи

Раван узорковања је смештена на равном вертикалном делу стационарног извора загађивања константног облика и попречног пресека и довољно је удаљена од било какве препреке која може изазвати промену у току отпадног гаса. Тачке узорковања су лоциране у линији за узорковање у центру попречног пресека и ексцентрично према предњем и задњем делу зида стационарног извора загађивања на подједнакој међусобној удаљености. Позиција тачака узорковања је одређена на основу критеријума да тачке узорковања не смеју да буду на мањој удаљености од 3% од дужине линије за узорковање у односу на зидове стационарног извора загађивања.

Ознака стационарног извора загађивања:	**E SO3**
Облик:	Кружни
Димензије:	Ф = 1,0 m
Висина емитера:	14 m
Висина мерног места:	10 m
Координате:	N 43°53'25.00" E 20°06'58.12"
Број линија за узорковање	2
Број тачака узорковања по равни за гасове	10
Број тачака узорковања по равни за прашкасте материје	10
Положај мерног места је усклађен са стандардом:	SRPS EN 15259 ,SRPS ISO 9096 и SRPS EN 13284-1
Прикључци за узорковање:	Постоје два прикључка
Радна платформа:	Фиксна
Приступ мерном месту:	Превозним средством до емитера, степеницама и пењалицом до мерног места.
Ограничења за особље и/или мерну опрему:	Нема ограничења.



Слика 7. Емитер

Раван узорковања је смештена на равном вертикалном делу стационарног извора загађивања константног облика и попречног пресека и довољно је удаљена од било какве препреке која може изазвати промену у току отпадног гаса. Тачке узорковања су лоциране у линији за узорковање у центру попречног пресека и ексцентрично према предњем и задњем делу зида стационарног извора загађивања на подједнакој међусобној удаљености. Позиција тачака узорковања је одређена на основу критеријума да тачке узорковања не смеју да буду на мањој удаљености од 3% од дужине линије за узорковање у односу на зидове стационарног извора загађивања.

Ознака стационарног извора загађивања:	**E SO4**
Облик:	Кружни
Димензије:	Ф = 0,80 m
Висина емитера:	44,15 m
Висина мерног места:	40,75 m
Координате:	N 43°53'25.96" E 20°07'0.26"
Број линија за узорковање	2
Број тачака узорковања по равни за гасове	10
Број тачака узорковања по равни за прашкасте материје	10
Положај мерног места је усклађен са стандардом:	SRPS EN 15259 ,SRPS ISO 9096 и SRPS EN 13284-1
Прикључци за узорковање:	Постоје два прикључка
Радна платформа:	Фиксна
Приступ мерном месту:	Превозним средством до емитера, степеницама па пењалицом до мерног места.
Ограничења за особље и/или мерну опрему:	Нема ограничења.



Слика 8. Емитер

Раван узорковања је смештена на равном вертикалном делу стационарног извора загађивања константног облика и попречног пресека и довољно је удаљена од било какве препреке која може изазвати промену у току отпадног гаса. Тачке узорковања су лоциране у линији за узорковање у центру попречног пресека и ексцентрично према предњем и задњем делу зида стационарног извора загађивања на подједнакој међусобној удаљености. Позиција тачака узорковања је одређена на основу критеријума да тачке узорковања не смеју да буду на мањој удаљености од 3% од дужине линије за узорковање у односу на зидове стационарног извора загађивања.

Ознака стационарног извора загађивања:	**E Hid. Suvi Filter**
Облик:	Ректангуларни
Димензије:	0,4 m x 0,3 m
Висина емитера:	10 m
Висина мерног места:	7,5 m
Координате:	N 43°53'49.44" E 20°07'25.82"
Број линија за узорковање	2
Број тачака узорковања по равни за гасове	4
Број тачака узорковања по равни за прашкасте материје	4
Положај мерног места је усклађен са стандардом:	SRPS EN 15259 ,SRPS ISO 9096 и SRPS EN 13284-1
Прикључци за узорковање:	Постоје два прикључка
Радна платформа:	Не постоји, са пода погона
Приступ мерном месту:	Превозним средством до погона, степеницама до мерног места.
Ограничења за особље и/или мерну опрему:	Нема ограничења.



Слика 9. Поступак мерења

Раван узорковања је смештена на равном вертикалном делу стационарног извора загађивања константног облика и попречног пресека и довољно је удаљена од било какве препреке која може изазвати промену у току отпадног гаса. Тачке узорковања су лоциране у линији за узорковање у центру попречног пресека и ексцентрично према предњем и задњем делу зида стационарног извора загађивања на подједнакој међусобној удаљености. Позиција тачака узорковања је одређена на основу критеријума да тачке узорковања не смеју да буду на мањој удаљености од 3% од дужине линије за узорковање у односу на зидове стационарног извора загађивања.

Ознака стационарног извора загађивања:	**E Hid. Mokri Filter**
Облик:	Ректангуларни
Димензије:	0,4 m x 0,3 m
Висина емитера:	8 m
Висина мерног места:	6,5 m
Координате:	N 43°53'49.83" E 20°07'26.35"
Број линија за узорковање	2
Број тачака узорковања по равни за гасове	4
Број тачака узорковања по равни за прашкасте материје	4
Положај мерног места је усклађен са стандардом:	SRPS EN 15259 ,SRPS ISO 9096 и SRPS EN 13284-1
Прикључци за узорковање:	Постоје два прикључка
Радна платформа:	Не постоји, са пода погона
Приступ мерном месту:	Превозним средством до погона, степеницама до мерног места.
Ограничења за особље и/или мерну опрему:	Нема ограничења.



Слика 10. Поступак мерења

Раван узорковања је смештена на равном хоризонталном делу стационарног извора загађивања константног облика и попречног пресека и довољно је удаљена од било какве препреке која може изазвати промену у току отпадног гаса. Тачке узорковања су лоциране у линији за узорковање у центру попречног пресека и ексцентрично према предњем и задњем делу зида стационарног извора загађивања на подједнакој међусобној удаљености. Позиција тачака узорковања је одређена на основу критеријума да тачке узорковања не смеју да буду на мањој удаљености од 3% од дужине линије за узорковање у односу на зидове стационарног извора загађивања.

Ознака стационарног извора загађивања:	**E Filer Tip 100**
Облик:	Кружни
Димензије:	Ф = 0,38 m
Висина емитера:	7 m
Висина мерног места:	5 m
Координате:	N 43°53'48.6" E 20°07'29.6"
Број линија за узорковање	2
Број тачака узорковања по равни за гасове	10
Број тачака узорковања по равни за прашкасте материје	10
Положај мерног места је усклађен са стандардом:	SRPS EN 15259 ,SRPS ISO 9096 и SRPS EN 13284-1
Прикључци за узорковање:	Постоје два прикључка
Радна платформа:	Фиксна
Приступ мерном месту:	Превозним средством до емитера, пењалицама до мерног места.
Ограничења за особље и/или мерну опрему:	Нема ограничења.



Слика 11. Поступак мерења

Раван узорковања је смештена на равном вертикалном делу стационарног извора загађивања константног облика и попречног пресека и довољно је удаљена од било какве препреке која може изазвати промену у току отпадног гаса. Тачке узорковања су лоциране у линији за узорковање у центру попречног пресека и ексцентрично према предњем и задњем делу зида стационарног извора загађивања на подједнакој међусобној удаљености. Позиција тачака узорковања је одређена на основу критеријума да тачке узорковања не смеју да буду на мањој удаљености од 3% од дужине линије за узорковање у односу на зидове стационарног извора загађивања.

Ознака стационарног извора загађивања:	**E Hid. Silos**
Облик:	Кружни
Димензије:	Ф = 0,30 m
Висина емитера:	1,5 m
Висина мерног места:	1,5 m
Координате:	N 43°37'33.90" E 20°14'26.87"
Број линија за узорковање	1
Број тачака узорковања по равни за гасове	3
Број тачака узорковања по равни за прашкасте материје	3
Положај мерног места је усклађен са стандардом:	SRPS EN 15259 ,SRPS ISO 9096 и SRPS EN 13284-1
Прикључци за узорковање:	Постоји један прикључак
Радна платформа:	Фиксна
Приступ мерном месту:	Превозним средством до емитера
Ограничења за особље и/или мерну опрему:	Нема ограничења



Слика 12. Поступак мерења

Раван узорковања је смештена на равном хоризонталном делу стационарног извора загађивања константног облика и попречног пресека и довољно је удаљена од било какве препреке која може изазвати промену у току отпадног гаса. Тачке узорковања су лоциране у линији за узорковање у центру попречног пресека и ексцентрично према предњем и задњем делу зида стационарног извора загађивања на подједнакој међусобној удаљености. Позиција тачака узорковања је одређена на основу критеријума да тачке узорковања не смеју да буду на мањој удаљености од 3% од дужине линије за узорковање у односу на зидове стационарног извора загађивања.

Ознака стационарног извора загађивања:	**Е РАК**
Облик:	Кружни
Димензије:	Ф = 0,50 m
Висина емитера:	16 m
Висина мерног места:	14 m
Координате:	N 43°53'49,44" E 20°07'25,82"
Број линија за узорковање	2
Број тачака узорковања по равни за гасове	10
Број тачака узорковања по равни за прашкасте материје	10
Положај мерног места је усклађен са стандардом:	SRPS EN 15259 ,SRPS ISO 9096 и SRPS EN 13284-1
Прикључци за узорковање:	Постоји један прикључак
Радна платформа:	Фиксна
Приступ мерном месту:	Превозним средством до погона, степеницама до мерног места.
Ограничења за особље и/или мерну опрему:	Нема ограничења.



Слика 13. Поступак мерења

Раван узорковања је смештена на равном вертикалном делу стационарног извора загађивања константног облика и попречног пресека и довољно је удаљена од било какве препреке која може изазвати промену у току отпадног гаса. Тачке узорковања су лоциране у линији за узорковање у центру попречног пресека и ексцентрично према предњем и задњем делу зида стационарног извора загађивања на подједнакој међусобној удаљености. Позиција тачака узорковања је одређена на основу критеријума да тачке узорковања не смеју да буду на мањој удаљености од 3% од дужине линије за узорковање у односу на зидове стационарног извора загађивања.

Ознака стационарног извора загађивања:	**E Filer Tip 700**
Облик:	Кружни
Димензије:	Ф = 0,80 m
Висина емитера:	7 m
Висина мерног места:	4 m
Координате:	N 43°53'48.09" E 20°07'28.95"
Број линија за узорковање	2
Број тачака узорковања по равни за гасове	10
Број тачака узорковања по равни за прашкасте материје	10
Положај мерног места је усклађен са стандардом:	SRPS EN 15259 ,SRPS ISO 9096 и SRPS EN 13284-1
Прикључци за узорковање:	Постоји два прикључака
Радна платформа:	Фиксна
Приступ мерном месту:	Превозним средством до емитера, пењалицом до платформе на мерном месту.
Ограничења за особље и/или мерну опрему:	Нема ограничења.



Слика 14. Поступак мерења

Раван узорковања је смештена на равном хоризонталном делу стационарног извора загађивања константног облика и попречног пресека и довољно је удаљена од било какве препреке која може изазвати промену у току отпадног гаса. Тачке узорковања су лоциране у линији за узорковање у центру попречног пресека и ексцентрично према предњем и задњем делу зида стационарног извора загађивања на подједнакој међусобној удаљености. Позиција тачака узорковања је одређена на основу критеријума да тачке узорковања не смеју да буду на мањој удаљености од 3% од дужине линије за узорковање у односу на зидове стационарног извора загађивања.

Ознака стационарног извора загађивања:	**E Separator**
Облик:	Ректангуларни
Димензије:	0,2 m x 0,13 m
Висина емитера:	11 m
Висина мерног места:	11 m
Координате:	N 43^{0}53'47.9" E 20^{0}07'27.6"
Број линија за узорковање	1
Број тачака узорковања по равни за гасове	2
Број тачака узорковања по равни за прашкасте материје	2
Положај мерног места је усклађен са стандардом:	SRPS EN 15259 ,SRPS ISO 9096 и SRPS EN 13284-1
Прикључци за узорковање:	Постоји један прикључак
Радна платформа:	Фиксна
Приступ мерном месту:	Превозним средством до погона, пењалицом до платформе на мерном месту.
Ограничења за особље и/или мерну опрему:	Нема ограничења.



Слика 15. Поступак мерења

Раван узорковања је смештена на равном хоризонталном делу стационарног извора загађивања константног облика и попречног пресека и довољно је удаљена од било какве препреке која може изазвати промену у току отпадног гаса. Тачке узорковања су лоциране у линији за узорковање у центру попречног пресека и ексцентрично према предњем и задњем делу зида стационарног извора загађивања на подједнакој међусобној удаљености. Позиција тачака узорковања је одређена на основу критеријума да тачке узорковања не смеју да буду на мањој удаљености од 3% од дужине линије за узорковање у односу на зидове стационарног извора загађивања.

Ознака стационарног извора загађивања:	**E Mlin**
Облик:	Ректангуларни
Димензије:	0,6 m x 0,6 m
Висина емитера:	5 m
Висина мерног места:	4,7 m
Координате:	N 43°53'48.0" E 20°07'27.6"
Број линија за узорковање	2
Број тачака узорковања по равни за гасове	4
Број тачака узорковања по равни за прашкасте материје	4
Положај мерног места је усклађен са стандардом:	SRPS EN 15259 ,SRPS ISO 9096 и SRPS EN 13284-1
Прикључци за узорковање:	Постоје два прикључка
Радна платформа:	Фиксна
Приступ мерном месту:	Превозним средством до погона, степеницама до платформе на мерном месту.
Ограничења за особље и/или мерну опрему:	Нема ограничења.



Слика 16. Поступак мерења

Раван узорковања је смештена на равном хоризонталном делу стационарног извора загађивања константног облика и попречног пресека и довољно је удаљена од било какве препреке која може изазвати промену у току отпадног гаса. Тачке узорковања су лоциране у линији за узорковање у центру попречног пресека и ексцентрично према предњем и задњем делу зида стационарног извора загађивања на подједнакој међусобној удаљености. Позиција тачака узорковања је одређена на основу критеријума да тачке узорковања не смеју да буду на мањој удаљености од 3% од дужине линије за узорковање у односу на зидове стационарног извора загађивања.

Ознака стационарног извора загађивања:	**E Silos čvrstog goriva**
Облик:	Кружни
Димензије:	0,30 m
Висина емитера:	38 m
Висина мерног места:	38 m
Координате:	N 43°53'24.80" E 20°06'57.00"
Број линија за узорковање	1
Број тачака узорковања по равни за гасове	3
Број тачака узорковања по равни за прашкасте материје	3
Положај мерног места је усклађен са стандардом:	SRPS EN 15259 ,SRPS ISO 9096 и SRPS EN 13284-1
Прикључци за узорковање:	Постоји један прикључак
Радна платформа:	Фиксна
Приступ мерном месту:	Превозним средством до емитера, степеницама до мерног места.
Ограничења за особље и/или мерну опрему:	Нема ограничења.



Слика 4. Поступак мерења

Раван узорковања је смештена на равном хоризонталном делу стационарног извора загађивања константног облика и попречног пресека и довољно је удаљена од било какве препреке која може изазвати промену у току отпадног гаса. Тачке узорковања су лоциране у линији за узорковање у центру попречног пресека и ексцентрично према предњем и задњем делу зида стационарног извора загађивања на подједнакој међусобној удаљености. Позиција тачака узорковања је одређена на основу критеријума да тачке узорковања не смеју да буду на мањој удаљености од 3% од дужине линије за узорковање у односу на зидове стационарног извора загађивања.

Мерна места су усклађена са стандардима SRPS EN 13284-1:2017, SRPS ISO 9096:2017 и SRPS EN 15259:2010. Ови услови омогућавају релевантност прикупљених података.

План, место и време мерења

Правни основ за мерење емисије

Основ за мерење емисије је захтев корисника, Уредба о мерењима емисија загађујућих материја у ваздух из стационарних извора загађивања (Службени гласник РС 5/2016) Уредба о граничним вредностима емисија загађујућих материја у ваздух из стационарних извора загађивања, осим постројења за сагоревање (Службени гласник РС 111/2015, 83/2021), Прилог 1, део III, Тачка 2. Постројења за печење боксита, доломита, магнезита, кречњака, гипса, дијатомејске земље, кварцита и шамота.; Уредба о граничним вредностима емисија загађујућих материја у ваздух из стационарних извора загађивања, осим постројења за сагоревање (Службени гласник РС 111/2015, 83/2021), Прилог 2.

Врста периодичног мерења је повремено мерење.
Стационарни извор загађивања је извор са претежно непроменљивим условима рада.

Датум извршеног мерења:	10.6.2024. : E SO2, E K2; 11.6.2024. : E Hid.Suvi Filter, E Hid.Mokri Filter, E Separator; 12.6.2024. : E Mlin, E Filer Tip 700, E Filer Tip 100; 13.6.2024. : E SO4, E SO3, E SO1; 14.6.2024. : E PAK, E Hid Silosa, E Silos čvrstog goriva;
Време извршеног мерења:	10.6.2024.: 09:00 – 16:30 11.6.2024. : 09:00 – 16:30 12.6.2024. : 08:30 – 16:30 13.6.2024. : 08:30 – 16:30 14.6.2024. : 08:30 – 15:30
Место извршеног мерења:	„Јелен До" д.о.о. (Carmeuse) – Јелен До
Датум пријема узорка:	17.6.2024.
Датум испитивања узорка:	17.6.2024.

Број узорака за све загађујуће материје: за све загађујуће материје по 3 узорка, а за прашкасте материје и слепа проба.

Опис услова у току мерења

Опис услова рада стационарног извора загађивања у току мерења

Врсте и утрошене количине сировина и помоћног материјала

Компоненте у производњи креча чини: кречњак који се дроби у фракције, на дан мерења добијено је 114 t шута 0 – 10 mm, 1029 t фракција 0 – 4; 187 t фракција 4-8 mmj; 655 t frakcija 8 – 16 mm, 0 t frakcija 16-31 mm; 0 t фракција 30 – 90.
Постројење за допрему кречњака до кречне пећи F5 и постројење за транспорт и третман креча након кречне пећи F5:
E K2: произведено на дан мерења 187,1 t/h кречног камена, тј. 1871 t/дан;
E SO1: транспортовано до кречне пећи у току мерења 253,48 t/дан кречњака;
E SO3 и E SO4: на дан мерења испекло се 253,48 t/дан кречњака, тј. добило се 7,3 t/h или 146t/дан „живог" креча и толико се складиштило.
Погон хидратаре:
E Hid. Suvi Filter и E Hid.Mokri Filter: Произведено је 109,89 t хидратисаног креча уз употребу 80 t негашеног креча и 51 m^3 воде у току 24 h.
E Hid. Filer Novi и E Hid.Silos: транспортовано је 107,63t хидрата.
Погон пакирнице:
E PAK: упаковано је на дан мерења 45,1t/дан.
E Hid. Filer TIP700: 10 t/h каменог агрегата 8-16, у просеку 17h дневно, 336,32t/дан
E Hid. Filer TIP100: 0 t/h каменог агрегата 8-16, 0t/дан
E Сепаратор: 109.89 t/дан произведено хидратисаног креча 5,5 t/h
E Млин: 109.89 t/дан произведено хидратисаног креча, 5,5 t/h
E Силос чврстог горива: на дан мерења изашло је из силоса чврстог горива 17,757 t млевеног петрол кокса. У силос је ушло 0 t петрол кокса.
E SO2: Компоненте у производњи креча чини: кречњак који се дроби у фракције, на дан мерења 10.06.2024. добијено је:
20 – 50 mm, 78,84t
9-20 mm, 32,12t
3 – 9 mm, 13,14t
0 – 3 mm, 21,9t.

Врсте горива и њихова утрошена количина

За потребе печења кречњака користи се петрол кокс, 10.06.2024. потрошња горива је била 8,879 t по смени, тј. 17.757 t/дан.

Садржај нечистоћа у гориву које су битне за емисију

Извештаји о гориву и кречњаку нису достављени.
Постројење за допрему кречњака до кречне пећи F5 и постројење за транспорт и третман креча након кречне пећи F5:
E K2: произведено на дан мерења 187,1t/h кречног камена, тј.1871 t/дан;
E SO1: транспортовано до кречне пећи у току мерења 253,48 t/дан кречњака;

E SO3 и E SO4: на дан мерења испекло се 253,48 t/дан кречњака, тј. добило се 7,3 t/h или 146t/дан „живог" креча и толико се складиштило.
Погон хидратаре:
E Hid. Suvi Filter и E Hid.Mokri Filter: Произведено је 109,89 t хидратисаног креча уз употребу 80 t негашеног креча и 51 m^3 воде у току 24 h.
E Hid. Filer Novi и E Hid.Silos: транспортовано је 109,89 t хидрата.
Погон пакирнице:
E PAK: упаковано је на дан мерења 45,1 t/дан.
E Hid. Filer TIP700: 10 t/h каменог агрегата 8-16, у просеку 17h дневно, 336,32t/дан
E Hid. Filer TIP100: 0 t/h каменог агрегата 8-16, 0 t/дан
E Сепаратор: 109,89 t/дан произведено хидратисаног креча 5,5 t/h
E Млин: 109,89 t/дан произведено хидратисаног креча, 5,5 t/h
E Силос чврстог горива: Дневни капацитет производње износи 187 T креча.
E SO2: на дан мерења добило се 6,08 t/h или 146t/дан „живог" креча.

Параметри рада уређаја за смањење емисије који су битни за његову ефикасност

E K2: Врећасти филтер: 396 филтерске вреће, замењене у априлу 2019. Детаљан преглед опреме на свака 3 месеца, претходни пут 22.05.2024;
E SO1: Врећасти филтер: 70 филтерске вреће, нису мењане, замена на три године препорука произвођача, интервал замене зависи од параметара рада. Детаљан преглед опреме на свака 3 месеца, претходни пут 16.06.2023;
E SO3: Врећасти филтер: 180 филтерске вреће, врећасти филтери замењени у мају 2023., интервал замене зависи од параметара рада. Детаљан преглед: 04.06.2024.
E SO4: Врећасти филтер: 90 филтерских врећа замењене у априлу 2019. Детаљан преглед опреме на свака 3 месеца, претходни пут 04.06.2024;
E Hid. Suvi Filter: Врећасти филтер: 99 филтерске вреће замењене у октобру 2023., замена једном у три године препорука произвођача, интервал замене зависи од параметара рада; Детаљан преглед: 03.06.2024
E Hid. Mokri Filter: Мокри филтер – скрубер;
E Filer Tip 100: Врећасти филтер: 120 филтерских врећа замењених у октобру 2023., замена једном у три године, препорука произвођача, интервал замене зависи од параметара рада; Детаљан преглед: 04.06.2024.
E Filer Tip 700: Врећасти филтер: 120 филтерских врећа замењених у октобру 2023. Детаљан преглед: 04.06.2024.
E Hid. Silos: Врећасти филтер: 40 филтерске вреће, замена једном у три године, препорука произвођача, интервал замене зависи од параметара рада; Детаљан преглед: 03.06.2024.
E PAK: Врећасти филтер: замена једном у четири године, препорука произвођача, замена извршена 2014. Године 245 комада, интервал замене зависи од параметара рада. Последњи пут 06.06.2024;
E Separator: Врећасти филтер: 20 филтерских врећа монтираних у мају 2020., замена једном у пет година, препорука произвођача, интервал замене зависи од параметара рада. Последњи пут 03.06.2024;
E Mlin: Нови емитер пуштен у рад у мају 2020., 76 филтерских џепова, период замене на три године, према препоруци произвођача, или према параметрима рада. Последњи пут 12.09.2023; 03.06.2024
E Силос чврстог горива: Силос пуштен у рад у фебруару 2022.

Подаци о примењеним стандардима за мерења, мерним поступцима и врстама мерних уређаја

Испитивани параметар	Пропис или стандард	Опрема и инструменти	Серијски број инструмента
Температура отпадних гасова	Упутство 5 (1)	Изокинетички узоркивач DadoLab ST5 EVO	ST5 3A 22017 0213
Брзина струјања отпадног гаса	SRPS ISO 10780:2010 (1)	Изокинетички узоркивач DadoLab ST5 EVO	ST5 3A 22017 0213
Запремински проток	SRPS ISO 10780:2010 (1)	Изокинетички узоркивач DadoLab ST5 EVO	ST5 3A 22017 0213
Кисеоник	SRPS EN 14789:2017 (1)	Гасни анализатор HORIBA PG-350E	CNAWU7JM
Оксиди азота изражени као азот диоксид	SRPS EN 14792:2017 (1)	Гасни анализатор HORIBA PG-350E	CNAWU7JM
Прашкасте материје	ISO 9096:2017 (1) SRPS EN 13284-1:2017 (1)	Изокинетички узоркивач DadoLab ST5 EVO; Аналитичка вага Kern ABJ 100-5M	ST5 3A 22017 0213; WB1560061

Упутство 5 - Упутство произвођача за гасни анализатор VARIO PLUS INDUSTRIAL, MRU Germany; упутство произвођача за изокинетички узоркивач DadoLab ST5 EVO, Italy

(1) - Лабораторија испуњава захтеве за периодично мерење емисије у складу са SRPS CEN/TS 15675 и (узорковање)

Опис начина одређивања испитиваних параметара

Прашкасте материје – SRPS ISO 13284-1 и ISO 9096

Узима се узорак из тока гаса на одређеним тачкама узорковања у одређеном временском периоду, користећи изокинетички контролисану брзину струјања гаса. Мери се запремина узоркованог гаса, а претходно измерени филтер, на коме се задржавају прашкасте материје, се поново суши и мери. На основу измерене масе прикупљених прашкастих материја и запремине узоркованог ваздуха израчунава се концентрација прашкастих материја у отпадном гасу.

Кисеоник

Позната запремина ваздуха је узоркована из емитера у унапред одређеном временском периоду и при контролисаном протоку. Филтер одваја честице прашине пре него што се отпадни гас не кондиционира и дође до анализатора. Да би се из гаса који долази до анализатора уклонила евентуална кондензација, гас мора проћи кроз кондиционер који хлађењем гаса уклања евентуалну кондензацију. Парамагнетска метода је базирана на томе да магнетско поље јако привлачи молекуле кисеоника. Парамагнетски анализатори су укомбиновани са екстрактивним системом за узорковање и кондиционером. Репрезентативни узорак гаса узоркован је уз помоћ сонде из емитера и спроведен је до анализатора пролазећи кроз целу линију узорковања и кондиционер. Добијене вредности су забележене и меморисане од стране система за електронску обраду података.

Оксиди азота

Репрезентативна запремина отпадног гаса узоркује се при константном протоку. Филтер уклања прашкасте материје из узоркованог гаса пре уласка у анализатор. Конфигурација система за узорковање и кондиционирање гаса подразумева и систем са уклањањем водене паре кондензовањем користећи расхладни систем. У хемилуминесцентном анализатору гас се узоркује кроз линију за узорковање у реакциону комору анализатора, где се меша са вишком озона ради одређивања концентрације азотових оксида. Емитовано зрачење (хемилуминесценција) је пропорционална концентрацији NO присутног у узоркованом гасу. Емитовано зрачење се филтрира помоћу оптичког филтера и конвертује се у електрични сигнал помоћу фотомултипликатора. За одређивање концентрације азот диоксида, узорковани гас улази кроз конвертер где се азот диоксид редукује до азот моноксида и анализира на претходно описани начин.

МЕРНИ УРЕЂАЈ

Произвођач	Horiba
Назив	PG – 350E
Серијски број	CNAWU7JM

Техничке карактеристике

Мерне компоненте: $NO_x/SO_2/CO/CO_2/O_2$;
Аналитички принципи:

- NO_x: Хемилуминисценција,
- SO_2, CO: NDIR,
- CO_2: NDIR,
- O_2: Парамагнетизам;

Референтне методе: DIN EN 15267 - 3, DIN EN 14181, DIN EN 15058 (CO) DIN EN 14789 (O), DIN EN 14792 (NOx);
Опсези:

- NOx : 0-25/50/100/250/500/1000/2500 ppm
- SO2 : 0-50 /100/200/ 500 ppm
- CO : 0-60 /100/200/500/ 1000 ppm
- CO2 : 0-10/20/30 vol%
- O2 : 0-5/10/25 vol%;

Поновљивост:

- ±0.5% пуне скале (NOx : ≥100 ppm опсег / CO : ≥1000 ppm опсег),
- ±1.0% пуне скале (Осим наведеног);

Линеарност: ±2.0% пуне скале;
Дрифт: ±1.0% пуне скале / дневно (SO2: ±2.0% пуне скале / дневно;
Време одзива (T90):

- 10 – 30 sec.,
- SO2: 180 sec. или мање;

Проток узоркованог гаса: око 0.5 L/min.;
Амбијентална температура: 5-40°C;
Амбијентална релативна влажност ваздуха: Max. 80%, за температуре до 31°C;
Ел. енергија: AC 100 V - 240 V 50 Hz/6 0 Hz;
Потрошња ел. енергије: 160 VA at regular time, maximum 220 VA;
Димензије: 300 (W) x 520 (D) x 2 65 (H) mm;
Тежина: 16 kg;
Специфични услови узоркованог гаса: Температура: < 40°, Влага: испод амбијенталне термалне сатурације, Прашина: 0.1 g/m^3 или мање, Притисак: . 0 98 kPa, без присуства корозивних гасова.
Подаци о калибрационим гасовима (±2%):

- NO : 75,5 ppm,
- SO_2 : 24,5 ppm,
- CO : 154,8 ppm,
- CO_2 : 8,90 vol%,
- O_2 : 8,91 vol%,
- Нула: чист азот;

Подаци о подешеном мерном опсегу:

- NO : 100 ppm,
- SO_2 : 200 ppm,
- CO : 200 ppm,
- CO_2 : 10 vol%,
- O_2 : 10 vol%.



УРЕЂАЈ ЗА УЗИМАЊЕ УЗОРАКА

Произвођач	DadoLab
Назив	Isostack basic DadoLab ST5 EVO
Серијски број	ST5 3A 22017 0213

Техничке карактеристике

Диференцијални притисак Питоове цеви: опсег (-100 – 1000 Pa); прецизност (боље од 1% (± 2Pa); резолуција (0,05 Pa).
Апсолутни притисак (амбијента и димњака): опсег
(10 – 105,0 kPa); прецизност (± 1%); резолуција (0,01 kPa).
Температурни конектор, термопар тип К: опсег (0 – 1200 °C); прецизност (boqe od 1 %); резолуција (0,01 °C).
Проток узорковања:
Уређај: вентуријев мерач протока
Опсег: 5 – 60 l/min
Резолуција: 0,01 l/min
Прецизност: ± 1%
Термопар тип К: стандард (IEC 584-2, 1982); опсег
(-20 – 1200 °C); прецизност (1,5 °C (-20 – 375°C), 0,004·t (> 375 °C)).
Pt 100 терморезистор: стандард (DIN IEC 751 класа Б, 1983); опсег (-30 – 500 °C); прецизност (0,5 °C
(-30 – 50 °C), 0,8 °C (50 – 100 °C), 1,2 °C (> 100 °C)).

- Тип сонде: „out-stack"
- Пречник усисне дизне: 4mm-11mm
- Опис коришћених филтера: „Munktell" кварцни филтер димензија: φ = 47 mm,
- Кварцна чаура
- Температура сушења филтера/раствора пре узорковања: 180 °C, 160 °C
- Температура сушења филтера/раствора након узорковања: 160 °C.





МЕРНИ УРЕЂАЈ

Произвођач	**Произвођач**	Kern& Sohn GmbH
Назив	**Назив**	ABT 100-5M
Серијски број	**Серијски број**	WB1560061

Техничке карактеристике

Максимална мерена маса: 101 g
Очитавање масе: 0,00001 g
Репродуктивност: 0,05 g
Линеарност: ± 0,15 mg
Време стабилизације: 10 s

Класа верификације: I
Верификациона вредност: 1 mg

Радни услови: 10 – 30 °C, до 80% влажности ваздуха



МЕРНИ УРЕЂАЈ

SHIMADZU	**Произвођач**	Shimadzu
	Назив	BL – 3200 H
	Серијски број	D449000827

Техничке карактеристике

Максимална мерена маса: 3200 g
Очитавање масе: 0.01 g
Поновљивост: $\sigma \leq 0.01$ g
Линеарност: ± 0.03 g
Време стабилизације: 1.0 – 1.2 sec
Радни услови: 5 – 40 °C



Резултати мерења

Стационарни извор загађивања: E K2
Лабораторијски број: 2406172002

Испитивани параметар	Мерна јединица	Измерена вредност				ГВЕ
		Слепа проба	I	II	III	
Брзина струјања отпадног гаса	m/s	-	11,50 ± 0,12	11,20 ± 0,11	10,90 ± 0,11	-
Запремински проток	Nm^3/h	-	82029,7 ± 820,3	79785,3 ± 797,9	77826,3 ± 778,3	-
Температура отпадног гаса	°C	-	32,3 ± 0,5	32,7 ± 0,5	32,0 ± 0,5	-
Кисеоник	%	-	20,90 ± 0,17	20,90 ± 0,17	20,90 ± 0,17	-
Маса прикупљених прашкастих материја на филтеру	mg	0,14	5,50	5,54	5,37	-
Маса прикупљених прашкастих материја у раствору	mg	0,07	0,54	0,76	0,60	-
Укупна маса прикупљених прашкастих материја	mg	0,21	6,04	6,30	5,97	-
Прашкасте материје	mg/Nm^3	0,31 ГД	9,75 ± 0,77	10,08 ± 0,80	9,30 ± 0,73	**20**
Масени проток прашкастих материја	g/h	-	799,8	804,2	723,8	**≥200**
ISO девијација[1]	%	-	-0,74	-1,14	0,79	-

Приказане масене концентрације и масени проток загађујућих материја сведене су на нормалне услове (температура 273,15 K, притисак 101,325 kPa), сув отпадни гас и референтни кисеоник.
[1] - дозвољени опсег према стандарду од – 5 до 15
* - ГВЕ за прашкасте материје је 20 mg/Nm^3 за масене протоке веће или једнаке од 200 g/h
ГД – Граница детекције

Провера заптивања (Leak Test)[cc/min]	Измерена вредност	Максимално дозвољена вредност [cc/min]
Пре мерења	168	500
Након прве серије мерења	124	500
Након друге серије мерења	0	500
Након треће серије мерења	0	500

Стационарни извор загађивања: E SO1
Лабораторијски број: 2406172011

Испитивани параметар	Мерна јединица	Измерена вредност				ГВЕ
		Слепа проба	I	II	III	
Брзина струјања отпадног гаса	m/s	-	11,94 ± 0,12	11,70 ± 0,12	12,30 ± 0,12	-
Запремински проток	Nm^3/h	-	10845,5 ± 108,5	10634,5 ± 106,3	11205,5 ± 112,1	-
Температура отпадног гаса	°C	-	32,8 ± 0,5	32,6 ± 0,5	31,9 ± 0,5	
Кисеоник	%	-	20,90 ± 0,17	20,90 ± 0,17	20,90 ± 0,17	-
Маса прикупљених прашкастих материја на филтеру	mg	0,12	4,88	5,14	4,77	-
Маса прикупљених прашкастих материја у раствору	mg	0,06	0,48	0,70	0,53	-
Укупна маса прикупљених прашкастих материја	mg	0,18	5,36	5,84	5,30	-
Прашкасте материје	mg/Nm^3	0,28 ГД	7,89 ± 0,62	8,46 ± 0,67	8,68 ± 0,69	**15ъ**
Масени проток прашкастих материја	g/h	-	85,6	90,0	97,3	**<200***
ISO девијација[1]	%	-	1,05	0,72	0,15	-

Приказане масене концентрације и масени проток загађујућих материја сведене су на нормалне услове (температура 273,15 K, притисак 101,325 kPa), сув отпадни гас и референтни кисеоник.
[1] - дозвољени опсег према стандарду од – 5 до 15
* - ГВЕ за прашкасте материје је 150 mg/Nm^3 за протоке мање од 200 g/h
ГД – Граница детекције

Провера заптивања (Leak Test)[cc/min]	Измерена вредност	Максимално дозвољена вредност [cc/min]
Пре мерења	124	500
Након прве серије мерења	112	500
Након друге серије мерења	0	500
Након треће серије мерења	0	500

Стационарни извор загађивања: E SO2
Лабораторијски број: 2406172001

Испитивани параметар	Мерна јединица	Измерена вредност						ГВЕ
		Слепа проба	I		II		III	
Брзина струјања отпадног гаса	m/s	-	7,60 ± 0,08		7,94 ± 0,08		7,34 ± 0,07	-
Запремински проток	Nm^3/h	-	22250,5 ± 222,5		22420,5 ± 224,2		21006,3 ± 210,1	-
Температура отпадног гаса	°C	-	102,4 ± 1,6		103,7 ± 1,7		101,5 ± 1,6	-
Кисеоник	%	-	10,12 ± 0,08		10,47 ± 0,08		10,39 ± 0,08	-
Оксиди азота изражени као азот диоксид	mg/Nm^3		174,6 ± 11,35		171,2 ± 11,13		167,3 ± 10,87	**500**
Масени проток оксида азота изражених као азот диоксид	g/h		3884,9		3838,4		3514,4	-

Приказане масене концентрације и масени проток загађујућих материја сведене су на нормалне услове (температура 273,15 K, притисак 101,325 kPa), сув отпадни гас и референтни кисеоник 10%.
[1] - дозвољени опсег према стандарду од – 5 до 15
ГД – Граница детекције

Провера заптивања (Leak Test)	Измерена вредност	Максимално дозвољена вредност
Пре мерења	179	**0,4 %**
Након прве серије мерења	147	**0,4 %**
Након друге серије мерења	0	**0,4 %**
Након треће серије мерења	0	**0,4 %**

Испитивани параметар	Мерна јединица	Измерена вредност				ГВЕ
		Слепа проба	I	II	III	
Брзина струјања отпадног гаса	m/s	-	7,60 ± 0,08	7,94 ± 0,08	7,34 ± 0,07	-
Запремински проток	Nm^3/h	-	22250,5 ± 222,5	22420,5 ± 224,2	21006,3 ± 210,1	-
Температура отпадног гаса	°C	-	102,4 ± 1,6	103,7 ± 1,7	101,5 ± 1,6	
Кисеоник	%	-	10,12 ± 0,08	10,47 ± 0,08	10,39 ± 0,08	-
Маса прикупљених прашкастих материја на филтеру	mg	0,11	3,78	4,15	4,22	-
Маса прикупљених прашкастих материја у раствору	mg	0,07	0,37	0,57	0,47	-
Укупна маса прикупљених прашкастих материја	mg	0,18	4,15	4,72	4,69	-
Прашкасте материје	mg/Nm^3	0,29 ГД	7,23 ± 0,57	8,14 ± 0,64	7,68 ± 0,61	**50**
Масени проток прашкастих материја	g/h	-	160,9	182,5	161,3	-
ISO девијација[1]	%	-	0,74	0,34	-0,31	-

Приказане масене концентрације и масени проток загађујућих материја сведене су на нормалне услове (температура 273,15 K, притисак 101,325 kPa), сув отпадни гас и референтни кисеоник 10%.
[1] - дозвољени опсег према стандарду од – 5 до 15
* - ГВЕ за прашкасте материје је 20 mg/Nm^3 за масене протоке веће или једнаке од 200 g/h
ГД – Граница детекције

Провера заптивања (Leak Test)[cc/min]	Измерена вредност	Максимално дозвољена вредност [cc/min]
Пре мерења	179	500
Након прве серије мерења	147	500
Након друге серије мерења	0	500
Након треће серије мерења	0	500

Стационарни извор загађивања: E SO3
Лабораторијски број: 2406172010

Испитивани параметар	Мерна јединица	Измерена вредност				ГВЕ
		Слепа проба	I	II	III	
Брзина струјања отпадног гаса	m/s	-	13,74 ± 0,14	14,12 ± 0,14	13,60 ± 0,14	-
Запремински проток	Nm^3/h	-	35291,1 ± 352,9	36339,6 ± 363,4	34966,4 ± 349,7	-
Температура отпадног гаса	°C	-	27,4 ± 0,4	26,8 ± 0,4	27,1 ± 0,4	-
Кисеоник	%	-	20,90 ± 0,17	20,90 ± 0,17	20,90 ± 0,17	-
Маса прикупљених прашкастих материја на филтеру	mg	0,94	7,60	6,94	7,86	-
Маса прикупљених прашкастих материја у раствору	mg	0,27	0,75	0,95	0,87	-
Укупна маса прикупљених прашкастих материја	mg	1,21	8,35	7,89	8,73	-
Прашкасте материје	mg/Nm^3	0,30 ГД	11,70 ± 0,92	11,30 ± 0,89	12,40 ± 0,98	**20***
Масени проток прашкастих материја	g/h	-	412,9	410,6	433,6	**≥200***
ISO девијација[1]	%	-	0,74	-0,41	1,08	-

Приказане масене концентрације и масени проток загађујућих материја сведене су на нормалне услове (температура 273,15 K, притисак 101,325 kPa), сув отпадни гас и референтни кисеоник.
[1] - дозвољени опсег према стандарду од – 5 до 15
* - ГВЕ за прашкасте материје је 20 mg/Nm^3 за масене протоке веће или једнаке од 200 g/h
ГД – Граница детекције

Провера заптивања (Leak Test)[cc/min]	Измерена вредност	Максимално дозвољена вредност [cc/min]
Пре мерења	158	500
Након прве серије мерења	13	500
Након друге серије мерења	0	500
Након треће серије мерења	0	500

Стационарни извор загађивања: E SO4
Лабораторијски број: 2406172009

Испитивани параметар	Мерна јединица	Измерена вредност				ГВЕ
		Слепа проба	I	II	III	
Брзина струјања отпадног гаса	m/s	-	16,84 ± 0,17	17,20 ± 0,17	16,90 ± 0,17	-
Запремински проток	Nm^3/h	-	26687,7 ± 266,9	27197,1 ± 272,0	26688,6 ± 266,9	-
Температура отпадног гаса	°C	-	38,6 ± 0,6	39,3 ± 0,6	39,7 ± 0,6	
Кисеоник	%	-	20,90 ± 0,17	20,90 ± 0,17	20,90 ± 0,17	-
Маса прикупљених прашкастих материја на филтеру	mg	0,15	6,22	6,29	6,02	-
Маса прикупљених прашкастих материја у раствору	mg	0,03	0,62	0,68	0,67	-
Укупна маса прикупљених прашкастих материја	mg	0,18	6,84	6,97	6,69	-
Прашкасте материје	mg/Nm^3	0,55ГД	9,70 ± 0,77	10,24 ± 0,81	9,64 ± 0,76	**20***
Масени проток прашкастих материја	g/h	-	258,9	278,5	257,3	**≥200***
ISO девијација[1]	%	-	0,25	-0,41	0,15	-

Приказане масене концентрације и масени проток загађујућих материја сведене су на нормалне услове (температура 273,15 K, притисак 101,325 kPa), сув отпадни гас и референтни кисеоник.
[1] - дозвољени опсег према стандарду од – 5 до 15
* - ГВЕ за прашкасте материје је 20 mg/Nm^3 за масене протоке веће или једнаке од 200 g/h
ГД – Граница детекције

Провера заптивања (Leak Test)[cc/min]	Измерена вредност	Максимално дозвољена вредност [cc/min]
Пре мерења	147	500
Након прве серије мерења	124	500
Након друге серије мерења	0	500
Након треће серије мерења	0	500

Стационарни извор загађивања: E Hid, Suvi filter
Лабораторијски број: 2406172003

Испитивани параметар	Мерна јединица	Измерена вредност				ГВЕ
		Слепа проба	I	II	III	
Брзина струјања отпадног гаса	m/s	-	19,80 ± 0,20	19,70 ± 0,20	20,10 ± 0,20	-
Запремински проток	Nm^3/h	-	7643,5 ± 76,4	7612,4 ± 76,1	7764,4 ± 77,6	-
Температура отпадног гаса	°C	-	32,1 ± 0,5	31,8 ± 0,5	31,9 ± 0,5	-
Кисеоник	%	-	20,90 ± 0,17	20,90 ± 0,17	20,90 ± 0,17	-
Маса прикупљених прашкастих материја на филтеру	mg	0,11	6,41	6,71	6,68	-
Маса прикупљених прашкастих материја у раствору	mg	0,04	0,63	0,92	0,74	-
Укупна маса прикупљених прашкастих материја	mg	0,15	7,04	7,63	7,42	-
Прашкасте материје	mg/Nm^3	0,19 ГД	8,70 ± 0,69	9,61 ± 0,76	9,23 ± 0,73	**150***
Масени проток прашкастих материја	g/h	-	66,5	73,2	71,7	**<200***
ISO девијација[1]	%	-	0,43	-0,28	0,21	-

Приказане масене концентрације и масени проток загађујућих материја сведене су на нормалне услове (температура 273,15 K, притисак 101,325 kPa), сув отпадни гас и референтни кисеоник.
[1] - дозвољени опсег према стандарду од – 5 до 15
* - ГВЕ за прашкасте материје је 150 mg/Nm^3 за протоке мање од 200 g/h
ГД – Граница детекције

Провера заптивања (Leak Test)[cc/min]	Измерена вредност	Максимално дозвољена вредност [cc/min]
Пре мерења	160	500
Након прве серије мерења	128	500
Након друге серије мерења	0	500
Након треће серије мерења	0	500

Стационарни извор загађивања: E Hid, Mokri filter
Лабораторијски број: 2406172004

Испитивани параметар	Мерна јединица	Измерена вредност				ГВЕ
		Слепа проба	I	II	III	
Брзина струјања отпадног гаса	m/s	-	21,10 ± 0,21	21,40 ± 0,21	21,15 ± 0,21	-
Запремински проток	Nm^3/h	-	7156,0 ± 71,6	7261,9 ± 72,6	7183,3 ± 71,8	-
Температура отпадног гаса	°C	-	74,3 ± 1,2	74,1 ± 1,2	73,8 ± 1,2	-
Кисеоник	%	-	20,90 ± 0,17	20,90 ± 0,17	20,90 ± 0,17	
Маса прикупљених прашкастих материја на филтеру	mg	0,13	13,18	14,73	12,94	-
Маса прикупљених прашкастих материја у раствору	mg	0,11	1,30	2,01	1,44	-
Укупна маса прикупљених прашкастих материја	mg	0,24	14,48	16,74	14,38	-
Прашкасте материје	mg/Nm^3	0,29 ГД	17,84 ± 1,41	19,37 ± 1,53	17,91 ± 1,41	**150***
Масени проток прашкастих материја	g/h	-	127,7	140,7	128,7	**<200***
ISO девијација[1]	%	-	0,41	-0,17	0,63	-

Приказане масене концентрације и масени проток загађујућих материја сведене су на нормалне услове (температура 273,15 K, притисак 101,325 kPa), сув отпадни гас и референтни кисеоник.
[1] - дозвољени опсег према стандарду од – 5 до 15
* - ГВЕ за прашкасте материје је 150 mg/Nm^3 за протоке мање од 200 g/h
ГД – Граница детекције

Провера заптивања (Leak Test)[cc/min]	Измерена вредност	Максимално дозвољена вредност [cc/min]
Пре мерења	203	500
Након прве серије мерења	163	500
Након друге серије мерења	70	500
Након треће серије мерења	0	500

Стационарни извор загађивања: E Filer Tip 100
Лабораторијски број: 2406172008

Испитивани параметар	Мерна јединица	Измерена вредност						ГВЕ
		Слепа проба	I		II		III	
Брзина струјања отпадног гаса	m/s	-	7,87 ± 0,08		8,13 ± 0,08		7,97 ± 0,08	-
Запремински проток	Nm^3/h	-	2874,9 ± 28,7		2973,1 ± 29,7		2913,3 ± 29,1	-
Температура отпадног гаса	°C	-	32,0 ± 0,5		31,7 ± 0,5		31,8 ± 0,5	-
Кисеоник	%	-	20,90 ± 0,17		20,90 ± 0,17		20,90 ± 0,17	-
Маса прикупљених прашкастих материја на филтеру	mg	0,13	6,12		5,21		4,98	-
Маса прикупљених прашкастих материја у раствору	mg	0,04	0,60		0,71		0,55	-
Укупна маса прикупљених прашкастих материја	mg	0,17	6,72		5,92		5,53	-
Прашкасте материје	mg/Nm^3	0,27 ГД	10,47 ± 0,83		9,67 ± 0,76		9,18 ± 0,73	**150***
Масени проток прашкастих материја	g/h	-	30,1		28,7		26,7	**<200***
ISO девијација[1]	%	-	-0,71		-0,34		0,18	-

Приказане масене концентрације и масени проток загађујућих материја сведене су на нормалне услове (температура 273,15 K, притисак 101,325 kPa), сув отпадни гас и референтни кисеоник.
[1] - дозвољени опсег према стандарду од – 5 до 15
* - ГВЕ за прашкасте материје је 150 mg/Nm^3 за протоке мање од 200 g/h
ГД – Граница детекције

Провера заптивања (Leak Test)[cc/min]	Измерена вредност	Максимално дозвољена вредност [cc/min]
Пре мерења	143	500
Након прве серије мерења	96	500
Након друге серије мерења	0	500
Након треће серије мерења	0	500

Стационарни извор загађивања: E Hid, Silos
Лабораторијски број: 2406172013

Испитивани параметар	Мерна јединица	Измерена вредност				ГВЕ
		Слепа проба	I	II	III	
Брзина струјања отпадног гаса	m/s	-	14,78 ± 0,15	14,61 ± 0,15	15,02 ± 0,15	-
Запремински проток	Nm^3/h	-	3381,7 ± 33,8	3337,3 ± 33,4	3437,8 ± 34,4	-
Температура отпадног гаса	°C	-	30,5 ± 0,5	31,0 ± 0,5	30,4 ± 0,5	-
Кисеоник	%	-	20,90 ± 0,17	20,90 ± 0,17	20,90 ± 0,17	
Маса прикупљених прашкастих материја на филтеру	mg	0,18	27,37	26,92	26,04	-
Маса прикупљених прашкастих материја у раствору	mg	0,11	2,71	3,67	2,89	-
Укупна маса прикупљених прашкастих материја	mg	0,29	30,08	30,59	28,93	-
Прашкасте материје	mg/Nm^3	0,47 ГД	51,32 ± 4,05	50,14 ± 3,96	48,96 ± 3,87	**150***
Масени проток прашкастих материја	g/h	-	173,6	167,3	168,3	**<200***
ISO девијација[1]	%	-	0,38	-0,18	0,71	

Приказане масене концентрације и масни проток загађујућих материја сведене су на нормалне услове (температура 273,15 K, притисак 101,325 kPa), сув отпадни гас и референтни кисеоник.
[1] - дозвољени опсег према стандарду од – 5 до 15
* - ГВЕ за прашкасте материје је 150 mg/Nm^3 за протоке мање од 200 g/h
ГД – Граница детекције

Провера заптивања (Leak Test)[cc/min]	Измерена вредност	Максимално дозвољена вредност [cc/min]
Пре мерења	184	500
Након прве серије мерења	146	500
Након друге серије мерења	71	500
Након треће серије мерења	0	500

Стационарни извор загађивања: E PAK
Лабораторијски број: 2406172014

Испитивани параметар	Мерна јединица	Измерена вредност				ГВЕ
		Слепа проба	I	II	III	
Брзина струјања отпадног гаса	m/s	-	19,03 ± 0,19	18,74 ± 0,19	18,12 ± 0,18	-
Запремински проток	Nm^3/h	-	12122,8 ± 121,2	11891,0 ± 118,9	11539,3 ± 115,4	-
Температура отпадног гаса	°C	-	29,8 ± 0,5	31,0 ± 0,5	29,9 ± 0,5	-
Кисеоник	%	-	20,90 ± 0,17	20,90 ± 0,17	20,90 ± 0,17	-
Маса прикупљених прашкастих материја на филтеру	mg	0,12	5,61	5,10	6,15	-
Маса прикупљених прашкастих материја у раствору	mg	0,09	0,56	0,70	0,68	-
Укупна маса прикупљених прашкастих материја	mg	0,21	6,17	5,80	6,83	-
Прашкасте материје	mg/Nm^3	0,38ГД	11,42 ± 0,90	10,34 ± 0,82	12,74 ± 1,01	**150***
Масени проток прашкастих материја	g/h	-	138,4	123,0	147,0	**<200***
ISO девијација[1]	%	-	-0,42	0,32	-0,42	-

Приказане масене концентрације и масени проток загађујућих материја сведене су на нормалне услове (температура 273,15 K, притисак 101,325 kPa), сув отпадни гас и референтни кисеоник.
[1] - дозвољени опсег према стандарду од – 5 до 15
* - ГВЕ за прашкасте материје је 150 mg/Nm^3 за протоке мање од 200 g/h
ГД – Граница детекције

Провера заптивања (Leak Test)[cc/min]	Измерена вредност	Максимално дозвољена вредност [cc/min]
Пре мерења	112	500
Након прве серије мерења	67	500
Након друге серије мерења	0	500
Након треће серије мерења	0	500

Стационарни извор загађивања: E Filer Tip 700
Лабораторијски број: 2406172007

Испитивани параметар	Мерна јединица	Измерена вредност				ГВЕ
		Слепа проба	I	II	III	
Брзина струјања отпадног гаса	m/s	-	6,14 ± 0,06	6,42 ± 0,06	6,31 ± 0,06	-
Запремински проток	Nm^3/h	-	9967,1 ± 99,7	10469,8 ± 104,7	10278,9 ± 102,8	-
Температура отпадног гаса	°C	-	31,2 ± 0,5	29,8 ± 0,5	30,1 ± 0,5	-
Кисеоник	%	-	20,90 ± 0,17	20,90 ± 0,17	20,90 ± 0,17	
Маса прикупљених прашкастих материја на филтеру	mg	0,06	5,06	4,23	5,36	-
Маса прикупљених прашкастих материја у раствору	mg	0,01	0,50	0,58	0,60	-
Укупна маса прикупљених прашкастих материја	mg	0,07	5,56	4,81	5,96	-
Прашкасте материје	mg/Nm^3	0,14 ГД	10,30 ± 0,81	9,64 ± 0,76	11,62 ± 0,92	**150***
Масени проток прашкастих материја	g/h	-	102,7	100,9	119,4	**<200***
ISO девијација[1]	%	-	1,07	-0,41	0,29	-

Приказане масене концентрације и масени проток загађујућих материја сведене су на нормалне услове (температура 273,15 K, притисак 101,325 kPa), сув отпадни гас и референтни кисеоник.
[1] - дозвољени опсег према стандарду од – 5 до 15
* - ГВЕ за прашкасте материје је 150 mg/Nm^3 за протоке мање од 200 g/h
ГД – Граница детекције

Провера заптивања (Leak Test)[cc/min]	Измерена вредност	Максимално дозвољена вредност [cc/min]
Пре мерења	96	500
Након прве серије мерења	75	500
Након друге серије мерења	0	500
Након треће серије мерења	0	500

Стационарни извор загађивања: E Separator
Лабораторијски број: 2406172005

Испитивани параметар	Мерна јединица	Измерена вредност				ГВЕ
		Слепа проба	I	II	III	
Брзина струјања отпадног гаса	m/s	-	2,14 ± 0,02	2,21 ± 0,02	2,03 ± 0,02	-
Запремински проток	Nm^3/h	-	178,9 ± 1,8	184,9 ± 1,8	169,9 ± 1,7	-
Температура отпадног гаса	°C	-	29,3 ± 0,5	29,1 ± 0,5	29,0 ± 0,5	-
Кисеоник	%	-	20,90 ± 0,17	20,90 ± 0,17	20,90 ± 0,17	-
Маса прикупљених прашкастих материја на филтеру	mg	0,06	5,08	3,72	4,75	-
Маса прикупљених прашкастих материја у раствору	mg	0,02	0,50	0,51	0,53	-
Укупна маса прикупљених прашкастих материја	mg	0,08	5,58	4,23	5,28	-
Прашкасте материје	mg/Nm^3	0,16 ГД	11,21 ± 0,89	8,64 ± 0,68	10,45 ± 0,83	150*
Масени проток прашкастих материја	g/h	-	2,0	1,6	1,8	<200*
ISO девијација[1]	%	-	0,15	-0,31	-0,42	-

Приказане масене концентрације и масени проток загађујућих материја сведене су на нормалне услове (температура 273,15 K, притисак 101,325 kPa), сув отпадни гас и референтни кисеоник.
[1] - дозвољени опсег према стандарду од – 5 до 15
* - ГВЕ за прашкасте материје је 150 mg/Nm^3 за протоке мање од 200 g/h
ГД – Граница детекције

Провера заптивања (Leak Test)[cc/min]	Измерена вредност	Максимално дозвољена вредност [cc/min]
Пре мерења	143	500
Након прве серије мерења	113	500
Након друге серије мерења	71	500
Након треће серије мерења	0	500

Стационарни извор загађивања: E Mlin
Лабораторијски број: 2406172006

Испитивани параметар	Мерна јединица	Измерена вредност				ГВЕ
		Слепа проба	I	II	III	
Брзина струјања отпадног гаса	m/s	-	3,14 ± 0,03	3,21 ± 0,03	3,10 ± 0,03	-
Запремински проток	Nm^3/h	-	3673,2 ± 36,7	3760,0 ± 37,6	3616,8 ± 36,2	-
Температура отпадног гаса	°C	-	30,2 ± 0,5	29,8 ± 0,5	31,0 ± 0,5	-
Кисеоник	%	-	20,90 ± 0,17	20,90 ± 0,17	20,90 ± 0,17	-
Маса прикупљених прашкастих материја на филтеру	mg	0,12	3,91	3,95	3,34	-
Маса прикупљених прашкастих материја у раствору	mg	0,04	0,39	0,54	0,37	-
Укупна маса прикупљених прашкастих материја	mg	0,16	4,30	4,49	3,71	-
Прашкасте материје	mg/Nm^3	0,32 ГД	8,63 ± 0,68	9,17 ± 0,72	7,36 ± 0,58	**150***
Масени проток прашкастих материја	g/h	-	31,7	34,5	26,6	**<200***
ISO девијација[1]	%	-	0,47	1,14	-0,43	-

Приказане масене концентрације и масени проток загађујућих материја сведене су на нормалне услове (температура 273,15 K, притисак 101,325 kPa), сув отпадни гас и референтни кисеоник.
[1] - дозвољени опсег према стандарду од – 5 до 15
* - ГВЕ за прашкасте материје је 150 mg/Nm^3 за протоке мање од 200 g/h
ГД – Граница детекције

Провера заптивања (Leak Test)[cc/min]	Измерена вредност	Максимално дозвољена вредност [cc/min]
Пре мерења	114	500
Након прве серије мерења	96	500
Након друге серије мерења	0	500
Након треће серије мерења	0	500

Стационарни извор загађивања: E Silos čvrstog goriva
Лабораторијски број: 2406172012

Испитивани параметар	Мерна јединица	Измерена вредност									ГВЕ
		Слепа проба	I			II			III		
Брзина струјања отпадног гаса	m/s	-	1,47	±	0,01	1,61	±	0,02	1,48	± 0,01	-
Запремински проток	Nm^3/h	-	334,6	±	3,3	365,4	±	3,7	336,2	± 3,4	-
Температура отпадног гаса	°C	-	32,1	±	0,5	33,0	±	0,5	32,7	± 0,5	-
Кисеоник	%	-	20,90	±	0,17	20,90	±	0,17	20,90	± 0,17	-
Маса прикупљених прашкастих материја на филтеру	mg	0,08	1,45			1,53			2,02		-
Маса прикупљених прашкастих материја у раствору	mg	0,02	0,14			0,21			0,22		-
Укупна маса прикупљених прашкастих материја	mg	0,10	1,59			1,74			2,24		-
Прашкасте материје	mg/Nm^3	0,20 [1д]	3,47	±	0,27	3,46	±	0,27	4,68	± 0,37	**150***
Масени проток прашкастих материја	g/h	-	1,2			1,3			1,6		**<200***
ISO девијација[1]	%	-	-0,34			0,76			-0,11		-

Приказане масене концентрације и масени проток загађујућих материја сведене су на нормалне услове (температура 273,15 K, притисак 101,325 kPa), сув отпадни гас и референтни кисеоник.
* - ГВЕ за прашкасте материје је 150 mg/Nm^3 за протоке мање од 200 g/h
[1] - дозвољени опсег према стандарду од – 5 до 15

Провера заптивања (Leak Test)[cc/min]	Измерена вредност	Максимално дозвољена вредност [cc/min]
Пре мерења	134	500
Након прве серије мерења	96	500
Након друге серије мерења	0	500
Након треће серије мерења	0	500

Закључак

Стационарни извор загађивања: E K2

Концентрација прашкастих материја **не прекорачује** вредност прописану Уредбом о граничним вредностима емисија загађујућих материја у ваздух из стационарних извора загађивања, осим постројења за сагоревање (Службени гласник РС 111/2015, 83/2021), Прилог 2.

На основу резултата мерења стационарни извор загађивања **E K2** је усклађен са захтевима прописаним Уредбом о граничним вредностима емисија загађујућих материја у ваздух из стационарних извора загађивања, осим постројења за сагоревање (Службени гласник РС 111/2015, 83/2021).

Стационарни извор загађивања: E SO1

Концентрација прашкастих материја **не прекорачује** вредност прописану Уредба о граничним вредностима емисија загађујућих материја у ваздух из стационарних извора загађивања, осим постројења за сагоревање (Службени гласник РС 111/2015, 83/2021), Прилог 2.

На основу резултата мерења стационарни извор загађивања **E SO1** је усклађен са захтевима прописаним Уредба о граничним вредностима емисија загађујућих материја у ваздух из стационарних извора загађивања, осим постројења за сагоревање (Службени гласник РС 111/2015, 83/2021), Прилог 2.

Стационарни извор загађивања: E SO2

Концентрација оксида азота **не прекорачује** вредност прописану Уредба о граничним вредностима емисија загађујућих материја у ваздух из стационарних извора загађивања, осим постројења за сагоревање (Службени гласник РС 111/2015, 83/2021), Прилог 1, део III, Тачка 2. Постројења за печење боксита, доломита, магнезита, кречњака, гипса, дијатомејске земље, кварцита и шамота.

Концентрација прашкастих материја **не прекорачује** вредност прописану Уредба о граничним вредностима емисија загађујућих материја у ваздух из стационарних извора загађивања, осим постројења за сагоревање (Службени гласник РС 111/2015, 83/2021), Прилог 1, део III, Тачка 2. Постројења за печење боксита, доломита, магнезита, кречњака, гипса, дијатомејске земље, кварцита и шамота.

На основу резултата мерења стационарни извор загађивања **E SO2** је усклађен са захтевима прописаним Уредба о граничним вредностима емисија загађујућих материја у ваздух из стационарних извора загађивања, осим постројења за сагоревање (Службени гласник РС 111/2015, 83/2021), Прилог 1, део III, Тачка 2. Постројења за печење боксита, доломита, магнезита, кречњака, гипса, дијатомејске земље, кварцита и шамота.

Стационарни извор загађивања: E SO3

Концентрација прашкастих материја **не прекорачује** вредност прописану Уредбом о граничним вредностима емисија загађујућих материја у ваздух из стационарних извора загађивања, осим постројења за сагоревање (Службени гласник РС 111/2015, 83/2021), Прилог 2.

На основу резултата мерења стационарни извор загађивања **E SO3** је усклађен са захтевима прописаним Уредба о граничним вредностима емисија загађујућих материја у ваздух из стационарних извора загађивања, осим постројења за сагоревање (Службени гласник РС 111/2015, 83/2021).

Стационарни извор загађивања: E SO4

Концентрација прашкастих материја **не прекорачује** вредност прописану Уредбом о граничним вредностима емисија загађујућих материја у ваздух из стационарних извора загађивања, осим постројења за сагоревање (Службени гласник РС 111/2015, 83/2021), Прилог 2.

На основу резултата мерења стационарни извор загађивања **E SO4** је усклађен са захтевима прописаним Уредба о граничним вредностима емисија загађујућих материја у ваздух из стационарних извора загађивања, осим постројења за сагоревање (Службени гласник РС 111/2015, 83/2021).

Стационарни извор загађивања: E Hid. Suvi Filter

Концентрација прашкастих материја **не прекорачује** вредност прописану Уредбом о граничним вредностима емисија загађујућих материја у ваздух из стационарних извора загађивања, осим постројења за сагоревање (Службени гласник РС 111/2015, 83/2021), Прилог 2.

На основу резултата мерења стационарни извор загађивања **E Hid. Suvi Filter** је усклађен са захтевима прописаним Уредба о граничним вредностима емисија загађујућих материја у ваздух из стационарних извора загађивања, осим постројења за сагоревање (Службени гласник РС 111/2015, 83/2021).

Стационарни извор загађивања: E Hid. Mokri Filter

Концентрација прашкастих материја **не прекорачује** вредност прописану Уредбом о граничним вредностима емисија загађујућих материја у ваздух из стационарних извора загађивања, осим постројења за сагоревање (Службени гласник РС 111/2015, 83/2021), Прилог 2.

На основу резултата мерења стационарни извор загађивања **E Hid. Mokri Filter** је усклађен са захтевима прописаним Уредба о граничним вредностима емисија загађујућих материја у ваздух из стационарних извора загађивања, осим постројења за сагоревање (Службени гласник РС 111/2015, 83/2021).

Стационарни извор загађивања: E Hid. Silos

Концентрација прашкастих материја **не прекорачује** вредност прописану Уредбом о граничним вредностима емисија загађујућих материја у ваздух из стационарних извора загађивања, осим постројења за сагоревање (Службени гласник РС 111/2015, 83/2021), Прилог 2.

На основу резултата мерења стационарни извор загађивања **E Hid. Silos** је усклађен са захтевима прописаним Уредба о граничним вредностима емисија загађујућих материја у ваздух из стационарних извора загађивања, осим постројења за сагоревање (Службени гласник РС 111/2015, 83/2021).

Стационарни извор загађивања: E Filer Tip 100

Концентрација прашкастих материја **не прекорачује** вредност прописану Уредбом о граничним вредностима емисија загађујућих материја у ваздух из стационарних извора загађивања, осим постројења за сагоревање (Службени гласник РС 111/2015, 83/2021), Прилог 2.

На основу резултата мерења стационарни извор загађивања **E Filer Tip 100** је усклађен са захтевима прописаним Уредба о граничним вредностима емисија загађујућих материја у ваздух из стационарних извора загађивања, осим постројења за сагоревање (Службени гласник РС 111/2015, 83/2021).

Стационарни извор загађивања: E PAK

Концентрација прашкастих материја **не прекорачује** вредност прописану Уредбом о граничним вредностима емисија загађујућих материја у ваздух из стационарних извора загађивања, осим постројења за сагоревање (Службени гласник РС 111/2015, 83/2021), Прилог 2.

На основу резултата мерења стационарни извор загађивања **E PAK** је усклађен са захтевима прописаним Уредба о граничним вредностима емисија загађујућих материја у ваздух из стационарних извора загађивања, осим постројења за сагоревање (Службени гласник РС 111/2015, 83/2021).

Стационарни извор загађивања: E Filer Tip 700

Концентрација прашкастих материја **не прекорачује** вредност прописану Уредбом о граничним вредностима емисија загађујућих материја у ваздух из стационарних извора загађивања, осим постројења за сагоревање (Службени гласник РС 111/2015, 83/2021), Прилог 2.

На основу резултата мерења стационарни извор загађивања **E Filer Tip 700** је усклађен са захтевима прописаним Уредба о граничним вредностима емисија загађујућих материја у ваздух из стационарних извора загађивања, осим постројења за сагоревање (Службени гласник РС 111/2015, 83/2021).

Стационарни извор загађивања: E Separator

Концентрација прашкастих материја **не прекорачује** вредност прописану Уредбом о граничним вредностима емисија загађујућих материја у ваздух из стационарних извора загађивања, осим постројења за сагоревање (Службени гласник РС 111/2015, 83/2021), Прилог 2.

На основу резултата мерења стационарни извор загађивања **E Separator** је усклађен са захтевима прописаним Уредба о граничним вредностима емисија загађујућих материја у ваздух из стационарних извора загађивања, осим постројења за сагоревање (Службени гласник РС 111/2015, 83/2021).

Стационарни извор загађивања: E Mlin

Концентрација прашкастих материја **не прекорачује** вредност прописану Уредбом о граничним вредностима емисија загађујућих материја у ваздух из стационарних извора загађивања, осим постројења за сагоревање (Службени гласник РС 111/2015, 83/2021), Прилог 2.

На основу резултата мерења стационарни извор загађивања **E Mlin** је усклађен са захтевима прописаним Уредба о граничним вредностима емисија загађујућих материја у ваздух из стационарних извора загађивања, осим постројења за сагоревање (Службени гласник РС 111/2015, 83/2021).

Стационарни извор загађивања: E Silos čvrstog goriva

Концентрација прашкастих материја **не прекорачује** вредност прописану Уредбом о граничним вредностима емисија загађујућих материја у ваздух из стационарних извора загађивања, осим постројења за сагоревање (Службени гласник РС 111/2015, 83/2021), Прилог 2.

На основу резултата мерења стационарни извор загађивања **E Silos čvrstog goriva** је усклађен са захтевима прописаним Уредбом о граничним вредностима емисија загађујућих материја у ваздух из стационарних извора загађивања, осим постројења за сагоревање (Службени гласник РС 111/2015, 83/2021).

Приликом давања изјаве о усаглашености користи се бинарно правило једноставног прихватања.

Прилози

Уз овај извештај достављени су следећи прилози:

- План мерења
- Извештај о испитивању бр. OG 2406513
- Дозвола Министарства заштите животне средине којим је Заштита на раду и заштита животне средине „Београд" д.о.о. овлашћена за мерење емисије из стационарних извора загађивања.

У изради извештаја учествовали:

1. Драгољуб Кнежевић, дипл. физ. хем.
2. Милош Никетић инж.заш.жив.сред.

Заменик технички одговорног лица

Ирена Бркушанин, дипл.хем.

„БЕОГРАД" ДОО Београд

Резултати се односе само на испитиване узорке у тренутку мерења/узорковања

Крај извештаја

zaštita beograd	*(ФХЛ)* План мерења емисије	Број записа: 24-1304-000346	Ознака обрасца: ОБ. 5.4.2.124.2
			Издање/измена: I/P1
		Датум: 03.06.2024.	Лист/листова: 1/11

Одступања од претходног плана мерења	Нема одступања од претходног плана мерења.

Број радног налога (уговора)	Предходни извештај (бр.р.н., датум)	Датум мерења	Време мерења	Очекивани метеоролошки услови
24-1304-000346	23-1304-000771	10-14. јун 2024год	Почетак између 8 и 9 часова	Проверити дан раније

Име оператера	Адреса	Контакт особа	Телефон	e-mail
Јелен д.о.о.	Јелен До бб – Златиборски округ	Милан Маркићевић	064 8224133	milan.markicevic@carmeuse.rs

Број мерног места	Назив мерног места	Димензије	Опис локације и изгледа мерног места (тип порта, платформе, итд.)
1	E K2	1,7 m x 1,3 m	Емитер се налази у оквиру круга код каменолома. Мерно место поседује четири стандардна прикључка.
2	E SO1	Ф = 0,60 m	Емитер се налази у оквиру круга код каменолома. Мерно место поседује два стандардна прикључка.
3	E SO3	Ф = 1,0 m	Емитер се налази у оквиру круга код каменолома. Мерно место поседује два стандардна прикључка.
4	E SO4	Ф = 0,80 m	Емитер се налази у оквиру круга код каменолома. Мерно место поседује два стандардна прикључка.
5	E Hid. Suvi Filter	0,4 m x 0,3 m	Емитер се налази у кругу погона за хидратацију. Мерно место поседује два стандардна прикључка.
6	E Hid. Mokri Filter	0,4 m x 0,3 m	Емитер се налази у кругу погона за хидратацију. Мерно место поседује два стандардна прикључка.
7	E Filer Tip 100	Ф = 0,38 m	Емитер се налази у кругу погона за хидратацију. Мерно место поседује два стандардна прикључка.
8	E Hid. Silos	Ф = 0,30 m	Емитер се налази у кругу погона за хидратацију.Мерно место поседује један стандардни прикључак.
9	E PAK	Ф = 0,50 m	Емитер се налази у кругу погона за хидратацију. Мерно место поседује два стандардна прикључка.
10	E Filer Tip 700	Ф = 0,80 m	Емитер се налази у кругу погона за хидратацију. Мерно место поседује два стандардна прикључка.
11	E Separator	0,2 m x 0,13 m	Емитер се налази у кругу погона за хидратацију. Мерно место поседује један стандардни прикључак.
12	E Mlin	0,6 m x 0,6 m	Емитер се налази у кругу погона за хидратацију. Мерно место поседује два стандардна прикључка.

Назив мерног места	Начин приступа мерном месту и преноса опреме (возило, дизалица, пењалица и сл.)	Приступ ел. енергији, светло, вода, удаљеност наведеног
E K2, E Hid. Suvi Filter, E Hid.Mokri Filter, E PAK, E Mlin	Колима до емитера, степеницама до мерног места.	Електрична струја уз помоћ моталице.
E SO1, E SO3, Filer Tip 100, Filer Tip 700, Separator	Колима до емитера, пењалицом до мерног места.	Електрична струја уз помоћ моталице.
E SO4	Колима до емитера, степеницама до врха па пењалицом до мерног места.	Електрична струја уз помоћ моталице.
E Hid. Silos	Колима до мостића па преко мостића пешке.	Електрична струја уз помоћ моталице.

Стратегија узорковања					
Назив мерног места	Број линија узорковања	Број тачака узорковања по линији	Укупан број тачака по равни	Време узорковања по тачки	Укупно време трајања по узорку
E K2	4	4	16	2 min	32 min
E SO1, E Filer Tip 100, E PAK, E Hid. Mokri Filter, E Hid. Suvi Filter, E Filer Tip 700, E Separator, E Mlin	2	2	4	8 min	32 min
E SO4	2	4	8	4 min	32 min
E SO3	2	6	12	3 min	36 min
E SO1	2	5	10	4 min	32 min
E SO4	2	8	12	4 min	32 min
E Hid. Silos	1	2	2	15 min	30 min

Скица мерних равни са линијама и тачкама узорковања:

E SO1, E Filer Tip 100, E PAK, E Hid.Mokri Filter, E Hid.Suvi Filter, E Filer Tip 700

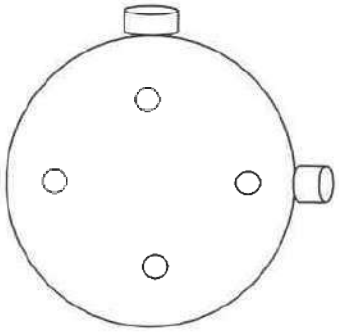

E K2

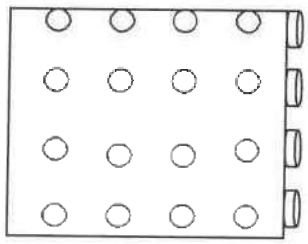

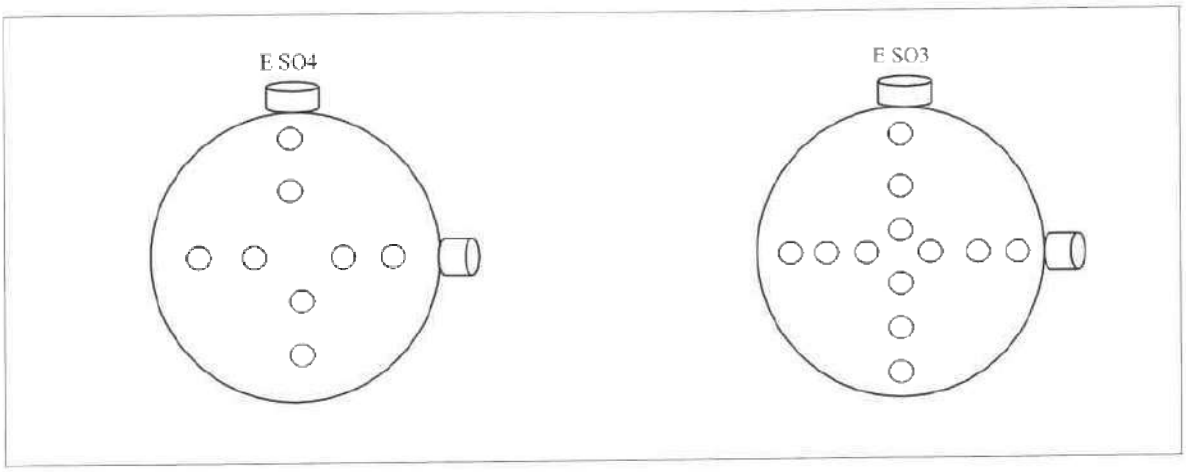

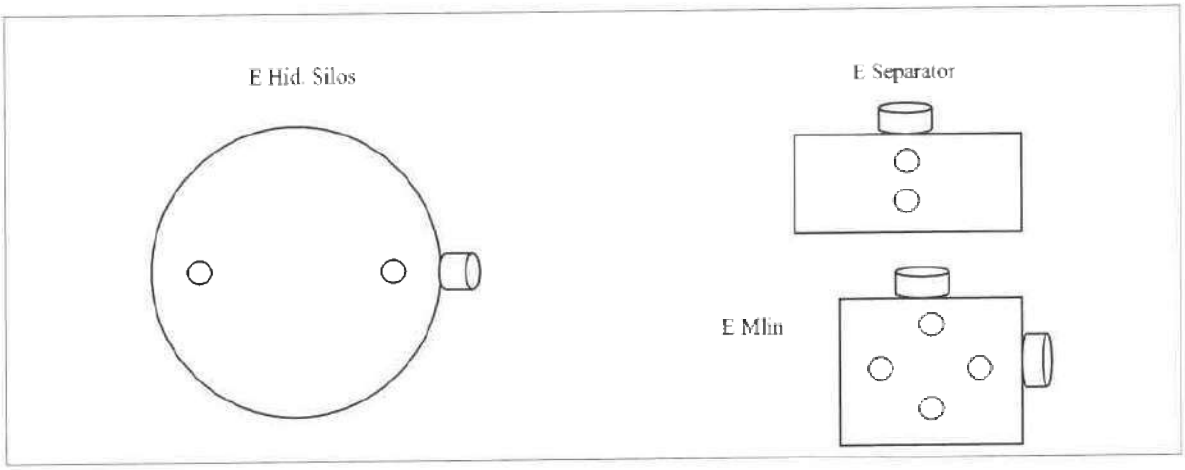

Приказ тока струјања отпадног гаса и пример постављања сонде:

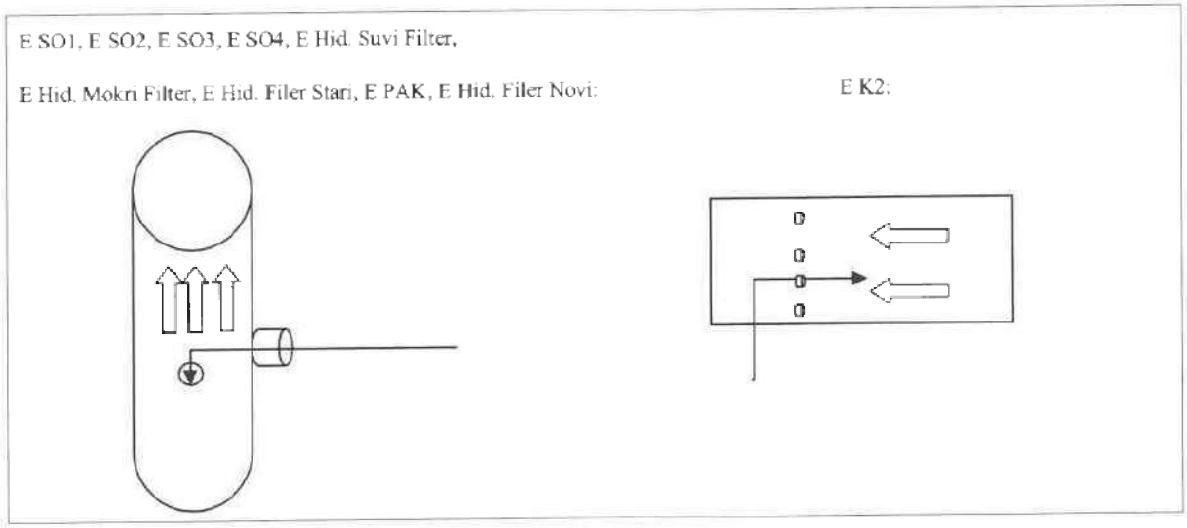

E Hid.Silos:

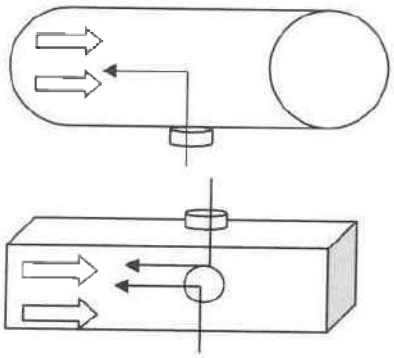

E Filer:

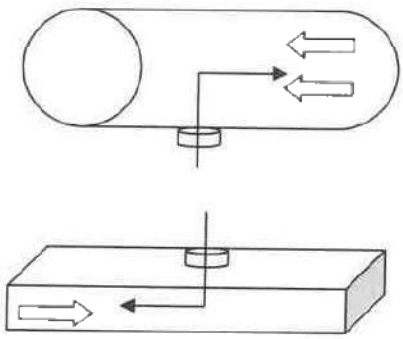

Могући ризици од контаминације узорка	
E K2, E SO1, E SO2, E SO3, E SO4, E Filer Tip 100, E Hid. Silos, E PAK, E Filer Tip 700	Могућност контаминације узорка прашкастих материја прашином са базе и губитак узорка услед ветра.
E Hid. Suvi Filter, E Hid. Mokri Filter, E Separator, E Mlin	Могућност контаминације узорка прашкастих материја прашином са базе.

Решење за смањење или елиминацију контаминације узорка	
E K2, E SO1, E SO2, E SO3, E SO4, E Filer Tip 100, E Hid. Silos, E PAK, E Hid. Suvi Filter, E Hid. Mokri Filter, E Filer Tip 700	Филтер мењати у затвореном простору, као и испирање и пресипање раствора са испирком.

Назив мерног места	Испитивани параметар	Метода	Број мерења /с.п.	Инструмент	ГВЕ
E K2, E SO1, E SO2, E SO3, E SO4, E Filer Tip 100, E Hid. Silos, E PAK, E Hid. Suvi Filter, E Hid. Mokri Filter, E Filer Tip 700, E Separator, E Mlin	Kiseonik	SRPS EN 14789	3	Horiba	/
	Praškaste materije	SRPS ISO 9096 и SRPS EN 13248-1	3+sp	Изокинетички узоркивач DadoLab ST5 EVO	20 mg/m³ за протоке једнаке или веће од 200 g/h; 150 mg/Nm³ за протоке мање од 200 g/h
	Vlaga	SRPS EN 14790	1	Изокинетички узоркивач DadoLab ST5 EVO	/
	Brzina strujanja	SRPS ISO 10780	3	Изокинетички узоркивач DadoLab ST5 EVO	/
	Zapreminski protok	SRPS ISO 10780	3	Изокинетички узоркивач DadoLab ST5 EVO	/
	Temperatura	Uputstvo 5	3	Изокинетички узоркивач DadoLab ST5 EVO	/

Параметар	„Zero“ гас конц.	„Span“ гас кконц.	Опсег	Граница детекције
Kiseonik	0	20,29 %	25 %	0,06 %
N	100 %	0	/	/

Остала опрема и лична заштитна средства (заокружити припремљени део опреме)	
Сонде	DadoLab и Horiba сонда
Каблови	Грејна црева, напојни каблови, DadoLab каблови за грејаче, силиконска и тефлонска црева
Филтери	Кварцне чауре и филтери
Реагенси	Дестилована вода, ацетон, калибрационе боце и „zero“ боца
Амбалажа	Стаклена и пластична амабалажа за филтере и раствоpe
Алат	Стандардни
Остало	Т наставци, ротаметар, силиконска црева за везе

Канап	**Мотaлица**	**Радно одело**	**Шлем**	**Ципеле**
Чизме	**Рукавице**	**Антифони**	**Наочаре**	**Заштитни опасач и радно уже**
Гас маска	**Маска за прашину**	**Светлоодбојни**	**Стандарди**	**Упутства**

		прелук		
Теренски листови	**Записници**	**Радни налог**	**Путни налог**	Фотоапарат
Број телефона за хитне случајеве		032 661 820	Остало	Остало

Планирани услови рада постројења током мерења	
Опис процеса (континуални, шаржни и остало)	Континуални шаржни
Режим рада	**Непроменљив** Променљив
Процеси који су обухваћени мерењем	Припрема камена, печење камена, паковање креча у силосе, хидратација креча, паковање креча у вреће
Време трајања процеса	E K2, E Filer Tip 700 ~ 10 h/dan, E PAK ~ 12 h/dan, E SO1, E SO3, E SO4, E Hid. Suvi Filter, E Hid.Mokri Filter, E Filer Tip 100, E Hid.Silos, E Mlin, E Separator: 24 h/dan.
Сировине / гориво	Кречни камен (по фракцијама) / природни гас
Капацитет	E K2: произведе се ~ 200 t/h кречног камена; E SO1: транспортује се до кречне пећи у току мерења ~ 450 t/дан кречњака; E SO3 и E SO4: испече се ~ 300 t/дан кречњака, тј. добије се ~ 10 t/h или 180 t/дан „живог" креча и толико се складишти; E Hid. Suvi Filter: ~ 5 t/h „живог" креча; E Hid.Mokri Filter:~ 5 t/h „живог" креча и 3,5 t воде; E Filer Tip 100 и E Hid.Silos: ~ 6 t/h „гашеног" креча; E PAK: ~ 11 t/h; E Filer Tip 700: 11 t/h каменог агрегата 8-16, у просеку 10h дневно; E Separator, E Mlin: ~ 40 t дневно.
Одступања и могуће потешкоће при раду постројења током узорковања	Прекид производње услед невремена
Очекивани састав отпадног гаса	Прашкасте материје, NOx
Очекиване емисије	Прашкасте материје: 1 - 100 mg/m3
Очекивани протоци	6 - 30 m/s
Немогућност употребе мерне опреме	Нема

Подаци о вентилатору: постројење сепарације К2

Произвођач	Клима Цеље
Тип	125CVX800/4F центрифугални
Проток - капацитет	50000 m^3/s
Снага	75 kW
Диференцијални пад	3000 Pa
Година производње	2009.
уређај за смањење емисије	Врећасти филтер (396 филтерске вреће)
Филтерска површина	542 m^2
Загађујуће материје које се уклањају из отпадних гасова	Прашкасте материје

Подаци о вентилатору: Систем отпрашивања допреме кречњака до кречне пећи: SO1

Произвођач	Scheuch
Проток - капацитет	15000 m^3/s
Снага	30 kW
Брзина	3000 обр/мин
Диференцијални пад	3124 Pa
Уређај за смањење емисије	Врећасти филтер (70 филтерске вреће)
Филтерска површина	160 m^2
Загађујуће материје које се уклањају из отпадних гасова	Прашкасте материје

Подаци о вентилатору: Систем отпрашивања транспорта, млевења и сепарације креча: SO3

Произвођач	Scheuch
Проток	40000 m^3/s
Снага	75 kW
Брзина	1500 обр/мин
Диференцијални пад	2770 Pa
уређај за смањење емисије	Врећасти филтер (180 филтерске вреће)
Филтерска површина	420 m^2
Загађујуће материје које се	Прашкасте материје

уклањају из отпадних гасова	

Подаци о вентилатору: Кречна пећ F5: SO2

Произвођач	Scheuch
Тип вентилатора	Vre80 1000-fb14
Проток - капацитет	83000 m^3/s
Снага	110 kW
Брзина	1600 – 2944 обр/мин
Диференцијални пад	3500 Pa
уређај за смањење емисије	Врећасти филтер (420 филтерске вреће)
Филтерска површина	980 m^2
Загађујуће материје које се уклањају из отпадних гасова	Прашкасте материје

Подаци о вентилатору: Систем отпрашивања са силоса за складиштење креча: SO4

Произвођач	Scheuch
Проток	25500 m^3/s
Снага	45 kW
Брзина	3000 обр/мин
Диференцијални пад	2700 Pa
уређај за смањење емисије	Врећасти филтер (90 филтерске вреће)
Филтерска површина	210 m^2
Загађујуће материје које се уклањају из отпадних гасова	Прашкасте материје

Подаци о вентилатору: погон хидратаре – припрема за хидратацију

Произвођач	Cimprogetti
Проток	8000 m^3/s
Снага	15 kW
Брзина	1425 обр/мин
уређај за смањење емисије	Врећасти филтер (99 филтерске вреће)
Филтерска површина	95 m^2
Загађујуће материје које се уклањају из отпадних гасова	Прашкасте материје

Подаци о вентилатору: погон хидратације - хидратација	
Произвођач	Cimprogetti
Снага	22 kW
Брзина	1648 обр/мин
уређај за смањење емисије	Мокри филтер - скрубер

Подаци о вентилатору: Систем отпрашивања са дела линије после хидратације креча	
Произвођач	Scheuch
Проток	18000 m^3/s
Снага	75 kW
Брзина	1600 - 2944 обр/мин
Диференцијални пад	12000 Pa
уређај за смањење емисије	Врећасти филтер (120 филтерске вреће)
Филтерска површина	280 m^2

Подаци о вентилатору: Филтер силоса из погона хидратаре	
Произвођач	Tegus
Проток	5000 m^3/s
Снага	5,5 kW
уређај за смањење емисије	Врећасти филтер (40 филтерске вреће)
Филтерска површина	100 m^2
Загађујуће материје које се уклањају из отпадних гасова	Прашкасте материје

Подаци о вентилатору: Систем локалне вентилације погона паковања	
Произвођач	Cimprogetti
Проток	11000 m^3/s
уређај за смањење емисије	Врећасти филтер са нано мембраном (245 филтерске вреће, φ = 120 x 2450)
Филтерска површина	225 m^2
Загађујуће материје које се уклањају из отпадних гасова	Прашкасте материје

Подаци о вентилатору: Систем локалне вентилације погона производње филера

Произвођач	Scheuch
Тип	vmb 40 0500hb 14
Година производње	2018.
Серијски број	V-0063
Проток	21815 m^3/s
Снага	33.30 kW
Брзина	1476 обр/мин
уређај за смањење емисије	Врећасти филтер (245 филтерске вреће)
Филтерска површина	225 m^2
Загађујуће материје које се уклањају из отпадних гасова	Прашкасте материје

Подаци о вентилатору: Систем локалне вентилације ваздушног сепаратора хидрата

Произвођач	Boldrocchi, Италија
Тип	V1
Година производње	2019.
Серијски број	-
Проток	1500 m^3/h
Снага	2,2 kW
Брзина	2910 обр/мин
уређај за смањење емисије	Врећасти филтер (20 филтерске вреће)
Филтерска површина	19,5 m^2
Загађујуће материје које се уклањају из отпадних гасова	Прашкасте материје

Подаци о вентилатору: Систем локалне вентилације кућличног млина хидратисаног креча

Произвођач	Scheuch
Тип	vml 50 0280hb 29
Година производње	2019.
Серијски број	-
Проток	6000 m^3/h
Снага	5,5 kW
Брзина	1450 обр/мин
уређај за смањење емисије	Врећасти филтер (120 филтерских вреће)
Филтерска површина	76 m^2
Загађујуће материје које се уклањају из отпадних гасова	Прашкасте материје

zaštita beograd	*(ФХЛ)* План мерења емисије	Број записа: 24-1304-000346	Ознака обрасца: ОБ. 5.4.2.124.2
		Датум: 03.06.2024.	Издање/измена: I/P1
			Лист/листова: 11/11

Могуће опасности на мерним местима			
Опасност од ударца у пределу главе	Повећана влажност	Вентили	Температура на мерним местима
Да Не	**Да** Не	Да **Не**	Висока Ниска **Нормална**

Отворени пламен	Опасност од пада	Клизав терен	Прашњава средина
Да **Не**	**Да** Не	**Да** Не	**Да** Не

Висока бука	Гасови	Пад терета	Возила
Да Не	Да **Не**	Да **Не**	Да **Не**

Остале опасности	/

Напомене		
Локација и име фасцикле са фотографијама	/!FOTOGRAFIJE ZA IZVEŠTAJE/ JELEN DO / Jelen Do /	
Одређени захтеви оператера	/	
Остале напомене	/	
Континуално мерење емисије на емитерима	Да **Не**	Напомене:
Одступања од плана мерења	/	

Тим за обављање мерења			
Вођа тима	Техничко лице	Асистент	Асистент
Драгољуб Кнежевић			

У изради плана мерења учествовали			
Израдио	Драгољуб Кнежевић		
Одобрио			

Република Србија
МИНИСТАРСТВО
ЗАШТИТЕ ЖИВОТНЕ СРЕДИНЕ
Број: 002035356 2024
Датум: 02.07.2024.
Београд

На основу члана 64. став 1. Закона о заштити ваздуха („Службени гласник РС", бр. 36/09, 10/13 и 26/21 - др. закон), чл. 7, 8, 9. и 10. Правилника о условима за издавање дозволе за мерење квалитета ваздуха и дозволе за мерење емисије из стационарних извора загађивања („Службени гласник РС", број 1/12), члана 136. Закона о општем управном поступку („Службени гласник РС", бр. 18/16, 95/18-аутентично тумачење и 2/23 одлука УС), чл. 6. став 1. и 39. став 1. тачка 4) Закона о министарствима („Службени гласник РС", број 128/20 и 116/22), као и чл. 23. став 2. и 24. став 3. Закона о државној управи („Службени гласник РС", бр. 79/05, 101/07, 95/10, 99/14, 30/18 - др. закон и 47/18), решавајући по захтеву правног лица Заштита на раду и заштита животне средине „Београд" д.о.о., улица Дескашева број 7, Београд, Министарство заштите животне средине, Сара Павков, државни секретар Министарства заштите животне средине по решењу о овлашћењу број: 001737340 2024 од 23.05.2024. године, издаје

ДОЗВОЛУ
- за мерење емисије из стационарних извора загађивања -

1. УТВРЂУЈЕ СЕ да правно лице Заштита на раду и заштита животне средине „Београд" д.о.о., улица Дескашева број 7, Београд (у даљем тексту: правно лице Заштита на раду и заштита животне средине „Београд" д.о.о.), испуњава услове прописане чланом 60. став 1. Закона о заштити ваздуха и чл. 7, 8, 9. и 10. Правилника о условима за издавање дозволе за мерење квалитета ваздуха и дозволе за мерење емисије из стационарних извора загађивања у погледу кадра, опреме и простора, као и да је технички оспособљено према захтевима стандарда SRPS ISO/IEC 17025, односно стандарда SRPS CEN/TS 15675, који представља техничку спецификацију стандарда SRPS ISO/IEC 17025, да врши контролу квалитета ваздуха

у животној средини - **мерење емисије** и то загађујућих материја из табеле 1. Прилога 1. који је одштампан уз ово решење и чини његов саставни део.

2. УТВРЂУЈЕ СЕ да за обављање послова из тачке 1. ове дозволе правно лице Заштита на раду и заштита животне средине „Београд" д.о.о. поседује опрему из Прилога 2. који је одштампан уз ово решење и чини његов саставни део.

3. ОВЛАШЋУЈУ СЕ запослени у правном лицу Заштита на раду и заштита животне средине „Београд" д.о.о. да обављају послове из тачке 1. ове дозволе, наведени у Прилогу 3. који је одштампан уз ово решење и чини његов саставни део.

4. ОБАВЕЗУЈЕ СЕ правно лице Заштита на раду и заштита животне средине „Београд" д.о.о. да ће мерења из Прилога 1. обављати на начин прописан Уредбом о граничним вредностима емисије загађујућих материја у ваздух из стационарних извора загађивања, осим постројења за сагоревање („Службени гласник РС", бр. 111/15 и 83/21), Уредбом о мерењима емисија загађујућих материја у ваздух из стационарних извора загађивања („Службени гласник РС", бр. 5/16 и 10/24) и Уредбом о граничним вредностима емисија загађујућих материја у ваздух из постројења за сагоревање („Службени гласник РС", бр. 6/16 и 67/21).

5. УКИДА СЕ решење Министарства заштите животне средине, број 353-01-02235/2/2022-03 од 11.12.2023. године.

О б р а з л о ж е њ е

Решењем, број 353-01-02235/2/2022-03 од 11.12.2023. године, Министарство заштите животне средине овластило је правно лице Заштита на раду и заштита животне средине „Београд" д.о.о, да врши контролу квалитета ваздуха у животној средини - **мерење емисије** загађујућих материја из стационарних извора загађивања.

Наведено решење издато је након што је утврђено да правно лице испуњава услове у погледу кадра, опреме и простора, као и да је технички оспособљено према захтевима стандарда SRPS ISO/IEC 17025, сагласно члану 60. став 1. Закона о заштити ваздуха да врши контролу квалитета ваздуха у животној средини - **мерење емисије**, као и остале услове прописане чл. 7, 8, 9. и 10. Правилника о условима за издавање дозволе за мерење квалитета ваздуха и дозволе за мерење емисије из стационарних извора загађивања.

У складу са чланом 64. став 1. Закона о заштити ваздуха којим је прописано да се ревизија издатих дозвола врши једном годишње или на захтев овлашћеног правног лица, правно лице Заштита на раду и заштита животне средине „Београд" д.о.о., упутило је Министарству заштите животне средине захтев, број 002035356 2024 од 26.06.2024. године, за ревизију дозволе за мерење емисије из стационарних извора загађивања.

Захтевом за ревизију дозволе правно лице обавестило је Министарство заштите животне средине о измени у погледу радних места и овлашћења кадра, у складу са којим је потребно извршити измену Прилога 3. као и промени презимена код Маријане Милетић некада Степић. На списку овлашћених лица за вршење

мерења емисије више се не налази Јелена Милић услед престанка радног односа код правног лица.

Увидом у документацију достављену уз захтев, број 002035356 2024 од 26.06.2024. године утврђено је да правно лице Заштита на раду и заштита животне средине „Београд" д.о.о. поседује решење о утврђивању обима акредитације 01-086 од 14.05.2024. године чиме испуњава услов дефинисан у члану 60. став 1. Закона о заштити ваздуха да је стручно и технички оспособљено према захтевима стандарда SRPS ISO/IEC 17025, да врши контролу квалитета ваздуха - мерење емисије загађујућих материја из стационарних извора загађивања, као и остале услове из чл. 7, 8, 9. и 10. Правилника о условима за издавање дозволе за мерење квалитета ваздуха и дозволе за мерење емисије из стационарних извора загађивања.

Имајући у виду наведено, а сагласно члану 136. Закона о општем управном поступку којим је прописано да орган надлежан за решавање доноси решење о управној ствари која је предмет поступка, Министарство заштите животне средине донело је решење као у диспозитиву.

УПУТСТВО О ПРАВНОМ СРЕДСТВУ:

Ово решење је коначно у управном поступку.

Против овог решења странка може покренути управни спор код Управног суда Србије у року од 30 дана од дана пријема решења.

Доставити:

1. Правном лицу Заштита на раду и заштита животне средине „Београд" д.о.о, улица Дескашева број 7, Београд
2. Сектору за надзор и превентивно деловање у животној средини, Министарство заштите животне средине, Др Ивана Рибара 91, Нови Београд
3. Архиви

ДРЖАВНИ СЕКРЕТАР

Сара Павков

Прилог важи уз Решење број 002035356 2024 од 02.07.2024.

ПРИЛОГ 1.

Табела 1.Списак загађујућих материја које се мере у емисији:

Ред. бр.	Загађујућа материја	Опсег	Метода испитивања
1.	масена концентрација прашкастих материја	20-1000 mg/m^3	ISO 9096:2017* (гравиметријска метода)
2.	масена концентрација прашкастих материја ниских концентрација	1-50 mg/m^3	ISO 12141:2002* (ручна гравиметријска метода)
3.	прашкасте материје у опсегу ниских концентрација	1-50 mg/m^3	SRPS EN 3284-1:2017* (мануелна гравиметријска метода)
4.	одређивање димног броја	0-9	SRPS B.H 8.270:1968* (Бахарах) *повучен*
5.	одређивање затамњења димних гасова	0-4	BS 2742:2009 (метода поређења по Рингелману)
6.	масена концентрација оксида азота (NOx)	NO: (0,1 – 3350) mg/m^3 NO2: (0,1 – 3950) mg/m^3	SRPS EN 14792:2017* (хемилуминисценција)
7.	масена концентрација угљен моноксида (CO)	(0,5-4800) mg/m^3	SRPS EN 15058:2017* (NDIR - недисперзивна инфрацрвена спектрометрија)
8.	масена концентрација сумпор диоксида (SO_2)	5-2000 mg/m^3	SRPS EN 14791:2017* (јонска хроматографија)
		(0,9-4230) mg/m^3	SRPS ISO 7935:2010* (NDIR – недисперзивна инфрацрвена спектрометрија)
9.	масена концентрација гасовитих хлорида изражених као HCl	1-5000 mg/m^3	SRPS EN 1911:2012* (метода IC)
10.	узимање узорака и одређивање садржаја флуорида у гасовитом стању	0,2-200 mg/m^3	SRPS ISO 15713:2014* (електрохемијски)
11.	масена концентрација укупног гасовитог органског угљеника	0-1000 mg/m^3	SRPS EN 12619:2013* (континуална пламено-јонизациона детекција)
12.	масена концентрација појединачних гасовитих органских једињења - метода са активним угљем и десорпцијом растварачем: етилен оксид	етилен оксид 0,5-100 mg/m^3	SRPS CEN/TS 13649:2015* NIOSH 1614:1994* гасна хроматографија са масеном спектрометријом (метода GC/MS)
13.	масена концентрација појединачних гасовитих органских једињења -	бензин 0,5-100 mg/m^3	CEN/TS 13649:2015* NIOSH 1550:1994*

	метода са активним угљем и десорпцијом растварачем: бензин		гасна хроматографија са масеном спектрометријом (метода GC/MS)
14.	масена концентрација појединачних гасовитих органских једињења - метода са активним угљем и десорпцијом растварачем: бензен; толуен; ксилен (o,m,p); етилбензен; стирен	бензен 0,5-100 mg/m^3	CEN/TS 13649:2015* гасна хроматографија са масеном спектрометријом (метода GC/MS)
		толуен 0,5-100 mg/m^3	
		ксилен (o,m,p) 0,5-100 mg/m	
		етилбензен 0,5-100 mg/m	
		стирен 0,5-100 mg/m	
15.	масена концентрација појединачних гасовитих органских једињења - метода са активним угљем и десорпцијом растварачем: ацетон	ацетон 0,5-100 mg/m^3	CEN/TS 13649:2015* гасна хроматографија са масеном спектрометријом (метода GC/MS)
16.	масена концентрација појединачних гасовитих органских једињења - метода са активним угљем и десорпцијом растварачем: етилацетат, бутилацетат	етилацетат 0,5-100 mg/m^3	CEN/TS 13649:2015* гасна хроматографија са масеном спектрометријом (метода GC/MS)
		бутилацетат 0,5-100 mg/m^3	
17.	масена концентрација појединачних гасовитих органских једињења - метода са активним угљем и десорпцијом растварачем: сирћетна киселина	сирћетна киселина 0,5-100 mg/m^3	CEN/TS 13649:2015* гасна хроматографија са масеном спектрометријом (метода GC/MS)
18.	масена концентрација појединачних гасовитих органских једињења - метода са активним угљем и десорпцијом растварачем: трихлоретилен	трихлоретилен 0,5-100 mg/m^3	CEN/TS 13649:2015* гасна хроматографија са масеном спектрометријом (метода GC/MS)
19.	масена концентрација појединачних гасовитих органских једињења - метода са активним угљем и десорпцијом растварачем: метилметакрилат и етилметакрилат	метилметакрилат 0,3-100 mg/m^3	CEN/TS 13649:2015* NIOSH 2537:2003* гасна хроматографија са масеном спектрометријом (метода GC/MS)
		етилметакрилат 0,3-100 mg/m^3	
20.	масена концентрација појединачних гасовитих органских једињења - метода са активним угљем и десорпцијом растварачем: метанол, етанол, 1-пропанол; 2-пропанол; 1-бутанол; 2-бутанол	метанол 0,5-100 mg/m^3	CEN/TS 13649:2015* ASTM D3687-01* гасна хроматографија са масеном спектрометријом (метода GC/MS)
		етанол 0,5-100 mg/m^3	CEN/TS 13649:2015* гасна хроматографија са масеном спектрометријом (метода GC/MS)
		1-пропанол 0,5-100 mg/m^3	
		2-пропанол 0,5-100 mg/m^3	
		1-бутанол 0,5-100 mg/m^3	

Прилог важи уз Решење број 002035356 2024 од 02.07.2024.

		2-бутанол 0,5-100 mg/m^3	
21.	масена концентрација појединачних гасовитих органских једињења - метода са активним угљем и десорпцијом растварачем: диетил етар, метил етил кетон и метил изобутил кетон	диетил етар 0,5-100 mg/m^3 метил етил кетон 0,5-100 mg/m^3 метил изобутил кетон 0,5-100 mg/m^3	CEN/TS 13649:2015* гасна хроматографија са масеном спектрометријом (метода GC/MS)
22.	масена концентрација појединачних гасовитих органских једињења - метода са активним угљем и десорпцијом растварачем: фенол	фенол 0,5-100 mg/m^3	CEN/TS 13649:2015* NIOSH 2546:1994* гасна хроматографија са масеном спектрометријом (метода GC/MS)
23.	одређивање амина: дибутиламин, бензиламин	дибутиламин 0,5-10 mg/m^3 бензиламин 0,5-10 mg/m^3	CEN/TS 13649:2015* NIOSH 2010:1994* NIOSH 2002:1994* гасна хроматографија са масеном спектрометријом (метода GC/MS)
24.	Одређивање укупне емисије As, Cd, Cr, Co, Cu, Mn, Ni, Pb (AAS, GFAAS)	As (0,003-1) mg/m^3 Cd (0,02-1) mg/m^3 Cr (0,02-3) mg/m^3 Co (0,02-3) mg/m^3 Cu (0,02-3) mg/m^3 Mn (0,02-2) mg/m^3 Ni (0,03-3) mg/m^3 Pb (0,03-5) mg/m^3	SRPS EN 14385:2009
25.	Одређивање масене концентрације амонијака- ручна метода	(8-65) mg/m^3	SRPS EN ISO 21877:2020

* лабораторија испуњава захтеве за периодично мерење емисије у складу са SRPS CEN/TS 16075 и (узорковање).



ПРИЛОГ 2.

Табела 2.1. Подаци о опреми за узимање узорака и мерење емисије из стационарних извора загађивања:

Ред. бр.	Назив уређаја Тип / марка	Ком.	Инвентарски број	Детаљне карактеристике
1.	Гасни анализатор MRU Vario Plus Industrial / MRU GmbH, Germany	1	24.189	у складу са табелом 2.2.
2.	Портабл гасни анализатор PG-350E / Horiba	1	24.183	у складу са табелом 2.2.
3.	Изокинетички узоркивач Isostack Basic HV / Tecora	1	24.110	у складу са табелом 2.3.
4.	Спектрофотометар UV Mini 1240 / Shimadzu	1	24.121	
5.	Фотометар Photolab S12 / WTW, Germany	1	24.125	
6.	Микроталасна плазма - атомска емисиона спектрометрија (MP-AES) 4100 / Agilent Technologies	1	24.15	
7.	Ручна пумпа за димни број True Spot Smoke Tester / Bacharach inc.	1	24.75	
8.	Ручна пумпа за димни број MRU Hand Soot Pump / MRU GmbH, Germany	1	24.109.1	
9.	Диференцијални манометар 407910 / Extech	1	24.107	
10.	Диференцијални манометар 510 / Testo	1	24.129	
11.	Дигитални анемометар 425 / Testo	1	24.132	
12.	GC/MSD/ECD са аутосемплером и headspace аутосемплером 7890A / 5975C G1888 / Agilent Technologies	1	24.141	
13.	Јонски хроматограф ICS-1100 / Dionex corporation, USA	1	24.152	
14.	Пумпа за узорковање ваздуха Bravo M Plus / Tecora	1	24.177	
15.	Дигитална аналитичка вага ABJ 120-4M / Kern, Germany	1	24.140	
16.	Анализатор за одређивање укупног гасовитог органског угљеника GRAPHITE 52M / Environnement	1	24.200	у складу са табелом 2.2.
17.	Мултипараметријски инструмент - јонселективна електрода за одређивање HF	1	24.198	
18.	Гасни анализатор са парамагнетним сензором за кисеоник MRU Vario Plus Industrial / MRU GmbH, Germany	1	24.222	у складу са табелом 2.2.
19.	Дигитална аналитичка вага ABT 100-5M / Kern, Germany	1	24.195	
20.	Изокинетички узоркивач ST5 EVO / DadoLab	1	24.219	у складу са табелом 2.3а.

Прилог важи уз Решење број 002035356 2024 од 02.07.2024.

21.	Пумпа за узорковање ваздуха константним протоком QB1 / DadoLab	1	24.218	
22.	Гасни хроматограф са триплквад масеним детектором (GC-QQQ) и headspace семплером 7890B/7010/7697A / Agilent Technologies	1	24.214	
23.	Дуо систем атомских апсорпционих спектрометара 280FS AA/280Z AA / Agilent Technologies	1	24.215	

Прилог важи уз Решење број 002035356 2024 од 02.07.2024.

Табела 2.2. Уређај за мерење емисије димних гасова:

Ред. бр.	Назив	Карактеристика	Ком.
1.	**Гасни анализатор MRU Vario Plus Industrial**		**1**
Принцип рада		***Врста мерења***	***Опсег мерења***
електрохемијски		O_2, CO, NO, NO_2, SO_2, H_2	O_2 0-21% CO 0-12330 mg/m^3 NO 0-6607 mg/m^3 NO_2 0-2026 mg/m^3 SO_2 0-14100 mg/m^3 H_2 0-178 mg/m^3
NDIR (недисперзивна инфрацрвена спектрометрија)		CO, SO_2	CO 0-12330 mg/m^3 SO_2 0-14100 mg/m^3
Сензори			
Врста		***Дужина, радна темп. итд***	***Ком.***
Термопар, модел НТ		1000 mm, Ø 12 mm, радна температура 650 °C	1
Термопар, модел НТ		750 mm, Ø 12 mm, радна температура 650°C	1
Термопар, модел НТ		300 mm, Ø 10 mm, радна температура 650°C	1
Мали термопар за мерење амбијенталне температуре		-	1
Диференцијални притисак		- 100 - +100 hPa	1
Сонде			
Врста		***Дужина, радна темп. итд***	***Ком.***
Pitot-Prandtlov-a цев		L тип, 1000 mm, Ø 10 mm	1
Pitot-Prandtlov-a цев		L тип, 300 mm, Ø 4 mm	1
Пратећа опрема			
Силиконско црево за Pitot-Prandtlov-у цев		3 m	2
Грејно црево за гасове		3 m	2
Држач сонде – рукохват са контактима			4
PTFE филтери			4
Термални папир за штампач		Ø 58 mm	10
2.	**MRU Vario Plus Industrial са парамагнетним сензором за кисеоник**		1

NDIR (недисперзивна инфрацрвена спектрометрија)	CO_2	CO_2 0-100%
електрохемијски	CO, NO, NO_2, SO_2	CO 0-12330 mg/m^3 NO 0-6607 mg/m^3 NO_2 0-2026 mg/m^3 SO_2 0-11280 mg/m^3
парамагнетизам	O_2	O_2 0-25 %
Сензори		
Врста	***Дужина, радна темп. итд***	***Ком.***
Термопар, модел НТ	1000 mm, Ø 12 mm, радна температура 650 °C	1
Термопар, модел НТ	750 mm, Ø 12 mm, радна температура 650°C	1
Термопар, модел НТ	300 mm, Ø 10 mm, радна температура 650°C	1
Мали термопар за мерење амбијенталне температуре	-	1
Диференцијални притисак	- 100 - +100 hPa	1
Сонде		
Врста	***Дужина, радна темп. итд***	***Ком.***
Pitot-Prandtlov-a цев	L тип, 1000 mm, Ø 10 mm	1
Pitot-Prandtlov-a цев	L тип, 300 mm, Ø 4 mm	1
Пратећа опрема		
Силиконско црево за Pitot-Prandtlov-у цев	3 m	2
Грејно црево за гасове	3 m	2
Држач сонде – рукохват са контактима		4
PTFE филтери		4
Термални папир за штампач	Ø 58 mm	10
3. Портабл гасни анализатор PG-350E, HORIBA		**1**
Принцип рада	***Врста мерења***	***Опсег мерења***
NDIR (недисперзивна инфрацрвена спектрометрија)	CO, CO_2, SO_2	CO 0-6167 mg/m^3 SO_2 0-8462 mg/m^3 CO_2 0-30 %
хемилуминисценција	NO, NO_2	NO_2 0-5056 mg/m^3 NO 0-3303 mg/m^3
парамагнетизам	O_2	O_2 0-25 %
Сонде		
gas sample probe	дужина 1 m, пречник 8 mm	1
gas sample probe	дужина 0,5 m, пречник 8 mm	1
Пратећа опрема		

грејна линија за гасове		5 m	1
грејна линија за гасове		20 m	1
PTFE црево		50 m	1
систем за кондиционирање узорка		PSS 5	1
грејна глава сонде		PSP 4000-H	1
4.	**Анализатор за одређивање укупног гасовитог органског угљеника GRAPHITE 52M**		1
Принцип рада		***Врста мерења***	***Опсег мерења***
континуална пламено-јонизациона детекција		TOC	0-1000 mg/m^3
Сонде			
gas sample probe		дужина 0,5 m, пречник 8 mm	1
Пратећа опрема			
грејна линија за гасове		3 m	1

Табела 2.3. Уређај за мерење емисије прашкастих материја:

Ред. бр.	Назив	Захтеви		Ком.
Систем за изокинетичко узорковање				
	TCR TECORA Isostack Basic HV	Екстерни и интерни		1
1.	***Сонда за узорковање***	***Са грејањем***	***Дужина***	
		да (екстерни тип)	1,4 m	1
		не (интерни тип)	0,7 m	1
2.	***Питова цев***	***Тип и дужина***		
		Тип „S", дужина 1,4 m (екстерни)		1
		Тип „S", дужина 0,7 m (интерни)		1
3.	***Носачи филтера***	***Врсте и димензије филтера***		
		Кварцни филтери, T293,47 mm; Стаклене чауре, Grade 40,25x100 mm; Кварцна вуна		1
4.	***Одвајач кондензата***	да	***Врста и карактеристике***	
			TCR Tecora хладњак	1
5.	***Врста система***	Систем за изокинетичко узорковање		
6.	***Макс. температура до које је систем предвиђен за узорковање***	1200 °C		
Додаци за узорковање осталих полутаната				
7.	***Стаклена цев за узорковање***	да	***Карактеристике***	
			160 cm, Ø 10 mm	1
8.	***Стаклене млазнице***	да	***Врста и карактеристике***	
			FS 19; Ø 4 mm Ø 5 mm Ø 6 mm Ø 7 mm Ø 8 mm Ø 10 mm	1
9.	***Кондензациони и адсорпциони уређај***	да	***Врста и карактеристике***	
			TCR Tecora хладњак	1
10.	***Систем за хлађење***	да	***Врста и карактеристике***	
			TCR Tecora ISOFROST	
			TCR Tecora хладњак	1

Табела 2.3а. Уређај за мерење емисије прашкастих материја:

Ред. бр.	Назив	Захтеви		Ком.
Систем за изокинетичко узорковање				
	DADOLAB ST5 EVO	Екстерни		1
1.	*Сонда за узорковање*	*Са грејањем*	*Дужина*	
		да (екстерни тип)	3 m	1
		да (екстерни тип)	1,6 m	1
		не (интерни тип)	0,7 m	1
2.	*Питова цев*	*Тип и дужина*		
		Тип „S", дужина 3 m (екстерни)		1
		Тип „S", дужина 1,6 m (екстерни)		1
		Тип „S", дужина 0,7 m (интерни)		1
3.	*Носачи филтера*	*Врсте и димензије филтера*		
		Кварцни филтери, T293,47 mm; Стаклене чауре, Grade 40,25x100 mm; Кварцна вуна		
4.	*Одвајач кондензата*	да	*Врста и карактеристике*	
			Силикагел	1
5.	*Врста система*	Систем за изокинетичко узорковање		
6.	*Макс. температура до које је систем предвиђен за узорковање*	1200 °C		
Додаци за узорковање осталих полутаната				
7.	*Стаклена цев за узорковање*	да	*Карактеристике*	
			160 cm, Ø 10 mm	1
8.	*Стаклене млазнице*	да	*Врста и карактеристике*	
			FS 19; Ø 4 mm Ø 5 mm Ø 6 mm Ø 7 mm Ø 8 mm Ø 10 mm	1
9.	*Кондензациони и адсорпциони уређај*	да	*Врста и карактеристике*	
			Сликагел	1
10.	*Систем за хлађење*	не	*Врста и карактеристике*	
			/	

Прилог важи уз Решење број 002035356 2024 од 02.07.2024.

ПРИЛОГ 3.

Списак овлашћених лица за вршење мерења емисије:

Ред. бр.	Име и презиме	Звање	Радно место
1.	Маријана Милетић	дипломирани инжењер технологије	руководилац лабораторије (технички одговорно лице)
2.	Ирена Бркушанин	дипломирани хемичар	технички руководилац (Заменик технички одговорног лица)
3.	Драгољуб Кнежевић	дипломирани физикохемичар	истраживач I (техничко особље)
4.	Игор Танчић	аналитичар заштите животне средине	водећи истраживач (техничко особље)
5.	Мирјана Јевтовић	дипломирани хемичар	водећи истраживач (техничко особље)
6.	Јелена Раденковић	дипломирани инжењер технологије	водећи истраживач (техничко особље)
7.	Урош Ђукић	тех. техничко колске службе-прегледа кола	техничар узоркивач (техничко особље)
8.	Гордана Ђорђевић	лаб.тех.за хемију	лабораторијски техничар (техничко особље)
9.	Глигорије Стефаноски	гимназијски матурант	техничар (помоћни радник)
10.	Милош Никетић	дипломирани инжењер заштите животне средине	истраживач II (помоћни радник)
11.	Тамара Јевтовић	дипломирани инжењер пољопривреде	истраживач I (помоћни радник)

ZAŠTITA NA RADU I ZAŠTITA ŽIVOTNE SREDINE „BEOGRAD" DOO
Beograd, Deskaševa 7

LABORATORIJA ZA ZAŠTITU RADNE I ŽIVOTNE SREDINE
ODELJENJE ZA AKUSTIČKA ISPITIVANJA I OPREMU POD PRITISKOM

ATC 01-086
ЛАБОРАТОРИЈА ЗА ИСПИТИВАЊЕ ISO/IEC 17025

Tel: 011/2418-155 • Faks: 011/2418-992 • Web: www.zastitabeograd.com • E-mail: office@zastitabeograd.com

Društvo s ograničenom odgovornošću za proizvodnju i promet građevinskog materijala «Jelen Do»
Primljeno 10.01.2025.
Signat | Broj 7 | Prilog | Rok 07

ЈЕЛЕН ДО Д.О.О

31215 Јелен До

ИЗВЕШТАЈ О ИСПИТИВАЊУ-МЕРЕЊУ

буке у животној средини,
у зони утицаја каменолома Јелен До

ВРОЈ ИЗВЕШТАЈА: 2413050000100-1 од 31.12.2024. године

Децембар 2024. године

САДРЖАЈ:

1. ОПШТИ ДЕО 3
2. ЗАДАТАК МЕРЕЊА 4
3. УСЛОВИ МЕРЕЊА 4
4. РЕЗУЛТАТИ МЕРЕЊА 6
5. ЗАКЉУЧАК 15
6. ПРИЛОГ 16

1. ОПШТИ ДЕО

Стручна организација за мерење буке:
Заштита на раду и заштита животне средине "Београд" ДОО Београд, Дескашева 7, Београд. Решење број 353-01-01223/2022-03 од 02.06.2022., издато од стране Министарства заштите животне средине.

Наручилац:
CARMEUSE DOO BEOGRAD
Булевар Михаила Пупина 10л

Основ мерења:
Поруџбеница број 4501600070 од 07.02.2024. године.

Примењени стандарди (мерење нивоа буке у животној средини је извршено у складу са):
1. Стандард SRPS ISO 1996-1:2019, Акустика/ Описивање, мерење и оцењивање буке у животној средини/ Део 1: Основне величине и процедуре оцењивања;
2. Стандард SRPS ISO 1996-2:2019, Акустика/ Описивање, мерење и оцењивање буке у животној средини / Део 2: Одређивање нивоа звучног притиска.

Примењени прописи:
1. Закон о заштити од буке у животној средини (Сл. гласник Републике Србије бр. 96/2021);
2. Уредба о индикаторима буке, граничним вредностима, методама за оцењивање индикатора буке, узнемиравања и штетних ефеката буке у животној средини (Сл. гласник Републике Србије бр. 75/2010);
3. Правилник о условима које мора да испуњава стручна организација за мерење буке у животној средини, потребној документацији, поступку овлашћивања, садржини решења о овлашћивању, као и о садржини, обиму и року важења извештаја о мерењу буке (Сл. гласник Републике Србије бр. 139/2022);
4. Правилник о методама мерења буке, садржини и обиму извештаја о мерењу буке (Сл. гласник Републике Србије бр. 139/2022).

Мерна опрема:

Мерни ланац:
1. Hand-held Analyzer B&K, type 2250, фабрички број 3003483 (Уверење о еталонирању број 3-238/24 од 07.05.2024.године);
2. Кондезаторски микрофон B&K, type 4189, фабрички број 2906861 (Уверење о еталонирању број 3-237/24 од 07.05.2024.године);

Калибратор нивоа звука:
3. Sound Level Calibrator B&K, type 4231, фабрички број 3018417 (Уверење о еталонирању број 03-409/24 од 05.07.2024.);

Мерења услова околине извршена су:
4. Дигитални термохигроанемометар TESTO, tip 410-2, фабрички број 38572137/803 (Уверење о еталонирању број 923-1-1/23-80-1/1 од 10.07.2023.).

Прилог овог извештаја:
Решење министарства за овлашћивање организације за мерење буке у животној средини, Сертификат о акредитацији и скраћени обим акредитације, Уверења о еталонирању мерне опреме.

2. ЗАДАТАК МЕРЕЊА

Извршити мерење нивоа укупне буке у животној средини у зони утицаја каменолома Јелен До. Мерења извршити у дневном, вечерњем и ноћном интервалу.

3. УСЛОВИ МЕРЕЊА

Опис локације објекта у коме се налазе извори буке:
Каменолом Јелен До је смештен сеоском подручију, насеље Јелен До, Општина Пожега, у непосредној близини магистралног пута Чачак – Ужице.

Опис простора који је потенцијално угрожен буком:
Стамбени објекти у непосредној близини.

Референтно место за мерење буке:

Мерно место ММ1: стамбени објекат, у власништву фирме каменолома. Објекат је позициониран југозападно од дробиличног постројења и секундарне прераде (К2). Мерења су извршена у спаваћој соби, високо приземље стамбеног објекта и у дворишту куће.

Мерно место ММ2: породична кућа, власник Јовановић Зоран, село Јелен До. Наведена породична кућа представља један од најближих насељених стамбени објеката у непосредној близини каменолома К2. Мерења су извршена у спаваћој соби на првом спрату стамбеног објекта и у дворишту куће.

Не постоји податак о акустичком зонирању простора на ком је вршено мерење буке, те у складу са Законом о заштити од буке у животној средини (Сл. гласник Републике Србије бр. 96/2021), члан 17, као граничне вредности се примењују највеће прописане граничне вредности из подзаконског прописа, односно граничне вредности индикатора буке за дан и вече/ноћ 65/55 dB(A) (отворени простор).

За ***затворене просторије***, Уредбом о индикаторима буке, граничним вредностима, методама за оцењивање индикатора буке, узнемиравања и штетних ефеката буке у животној средини (Сл. гласник Републике Србије бр. 75/2010), тачка 1. из Табеле 2 у Прилогу 2: Боравишне просторије (спаваћа и дневна соба) у стамбеној згради при затвореним прозорима, за дан и вече 35 dB(A) и за ноћ 30 dB(A);

Евиденција извора буке:

Дробилично постројење и секундарна прерада (К2)
Налази се на површинском копу у југоисточном делу каменолома. Камен се допрема камионима – дамперима и истреса на усипну решетку примарне дробилице. Након дробљења у примарном дробиличном постројењу камен различите гранулације пада кроз вертикални тунел до транспортних трака које га отпремају ка сепаратору. Доминантна бука потиче од кретања дампера, рада примарне дробилице, периодичног истресања камена на усипну решетку и удара камена приликом проласка кроз вертикални тунел.

Постројење за сепарацију камена
Налази се у простору испод дробиличног постројења. Бука потиче од кретања камена у систему и рада погонских мотора.

Систем отпрашивања – допреме кречњака до кречне пећи, модел DLM 1/8/15, капацитета 15000 m^3/h. Буку ствара центрифугални вентилатор са мотором снаге 22 kW. Систем је опремљен пригушивачем буке Ø 806 и L=1200 mm.

Кречна пећ F5, произвођач: MAERZ, година производње 2015, фабрички број AK586. Доминантна бука потиче од кретања камена код усипа у кречну пећ (вертикални тунел), скип уређаја са корпом. Додатну буку ствара филтерски систем за издвајање прашкастих материја. Капацитета 150t по дану.Кречна пећ је у континуалном раду, 24 сата дневно, укључујући и складиштење креча (силоси).

Систем отпрашивања, транспорта и сепарације креча, модел DLM 3/8/15, капацитета 40000m^3/h. Буку ствара центрифугални вентилатор са мотором снаге 55kW. Систем је опремљен пригушивачем буке Ø 1480 и L=1200 mm;

Силоси за складиштење креча. Буку стварају елеватори са ротирајућим гравитационим кофицама који допрема материјал до врха силоса, двоетажно вибрационо сито које просејава материјал различитих гранулација, унутрашњи систем транспортних трака са припадајућим моторима, систем за отпрашивање DLM 2/7/15, капацитета 25500m^3/h са центрифугалним вентилатором и мотором снаге 45kW. Систем је опремљен пригушивачем буке Ø1207 и L=1200 mm.

Део постројења уз магистралну саобраћајницу: Погон за хидратизацију креча (хидратизер) и филер, у континуалном раду, 24 сата дневно. Погон за микронизацију креча, ради по потреби у дневном и вечерњем интервалу. Погон за производњу филера, ради од 07 до 23 сата. Погон за паковање креча, ради од 07 до 19 сати.

Дампери, више тешких камиона и остала помоћна механизација на објекту (грађевинске машине – утоваривачи).

Временско ангажовање извора специфичне буке:
Радно време је у три смене, од 00 до 24 часа.

У прве две смене, од 06 до 22 часа раде сви наведени доминантни извори буке. У трећој смени, од 22 до 06 часова ради секундарна прерада камена.

Сва мерења су извршена при уобичајеном (максималном) режиму рада погона и површинског копа, као и активности које прате процес производње (унутрашњи транспорт итд.).

Метеоролошки и остали услови релевантни за мерење и оцену буке:
Дневно мерење: сунчано, температура ваздуха 3°C, релативна влажност ваздуха 78%, ветар промењивог правца до 1m/s, атмосферски притисак 1030hPa

Вечерње мерење: ведро, температура ваздуха 3°C, релативна влажност ваздуха 80%, ветар промењивог правца до 1m/s, атмосферски притисак 1030hPa

Ноћно мерење: облачно, температура ваздуха 2°C, релативна влажност ваздуха 80%, промењиви ветар до 1m/s, атмосферски притисак 1031hPa

Подаци о интерној калибрацији мерне опреме:
Одступање од иницијалне калибрације је износило:
0,03 dB, уз осетљивост 48,50 mV/Pa
0,02 dB, уз осетљивост 48,42 mV/Pa
0,05 dB, уз осетљивост 48,70 mV/Pa
0,06 dB, уз осетљивост 48,74 mV/Pa
0,07 dB, уз осетљивост 49,78 mV/Pa
0,07 dB, уз осетљивост 49,79 mV/Pa

Списак лица која су присуствовала мерењу:
Мерењу су присуствовали чланови домаћинства породице Јовановић.

Бука уобичајена на месту мерења (резидуални звук):
Активности у непосредној близини постројења, типично за сеоско окружење и саобраћај магистралним путем у непосредној близини.

Мерна несигурност:
Мерна несигурност је процењена на основу претходно извршених унутарлабораторијских поређења, у складу са Процедуром за процену мерне несигурности и дата је као проширена мерна несигурност (за интервал поверења од 95%) за мерења у затвореном простору U=±1,85 dB(A) и мерења на отвореном простору U=±2,62 dB(A).

4. РЕЗУЛТАТИ МЕРЕЊА

Мерно место ММ1: стамбени објекат, у власништву каменолома. Објекат је позициониран, југозападно од дробиличног постројења и секундарне прераде (К2).

Мерна тачка на отвореном простору: на асфалтној подлози, 5m од коловоза, југозападно од постројења удаљености око 200m, са микрофоном на висини 1,5m изнад тла.




Слике 1.1 и 1.2: Мерна тачка на мерном месту ММ1

Временски интервал мерења	L_{AeqT} [dB(A)]	L_{RaeqT} [dB(A)]	K [dB]	T (минута)	Гранична вредност индикатора буке
дан 12.12.2024. 13:00 – 13:15	45,8	**46**	-	15	65
вече 12.12.2024. 20:00 – 20:15	39,4	**39**	-	15	65
ноћ 12.12.2024. 23:00 – 23:15	38,8	**39**	-	15	55
Референтни временски интервал: дан, вече, ноћ. Опис буке према временском току: уједначена, са мањим колебањима Опис буке према фреквенцијксом садржају: широкопојасна Динамичка карактеристика мерила нивоа звука: *FAST*					

Табела 1: Резултати мерења буке мерна тачка ММ1, на отвореном простору

L_{AeqT} - еквивалентни А пондерисани ниво буке измерен у току временског интервала
К - додатак нивоу
L_{RAeqT} - меродавни ниво буке
Т – временски интервал мерења

Дијаграми терцне анализе (L_{AeqT})

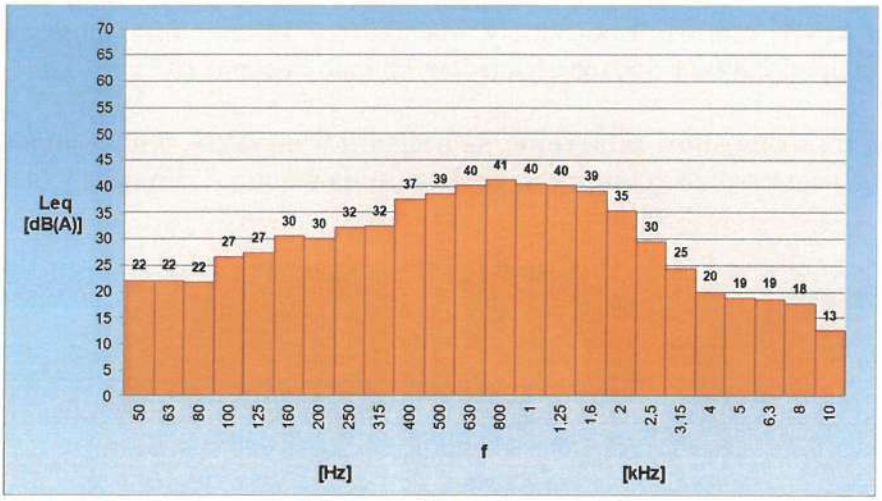

Укупна бука за дан

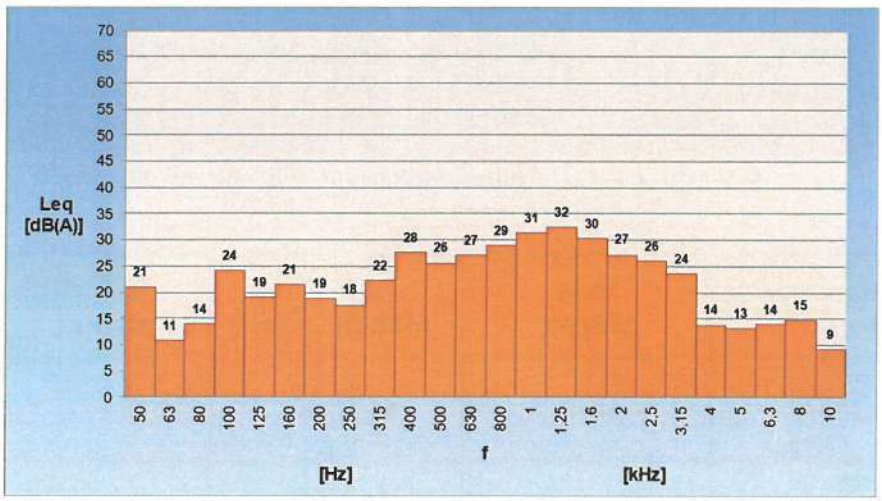

Укупна бука за вече

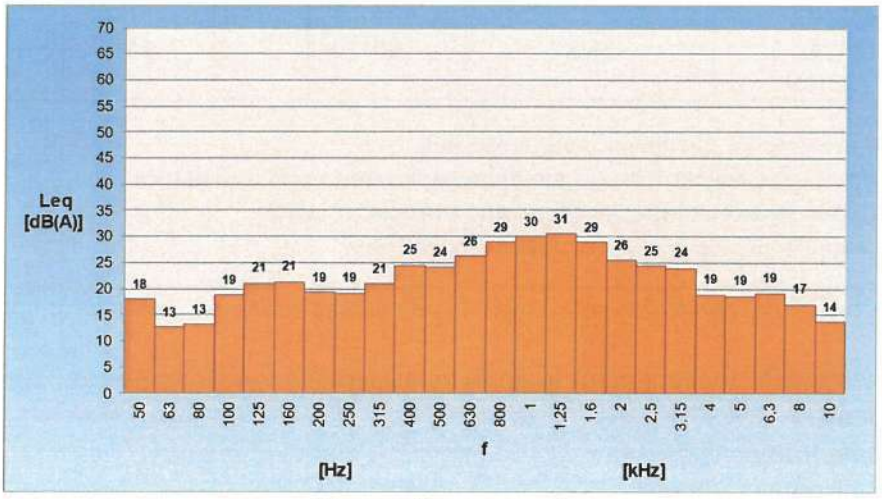

Укупна бука за ноћ

Мерна тачка у затвореним просторијама: у спаваћој соби, високо приземље, површине око 12m^2, са равним подним површинама, без намештаја. Зидови просторије су глатки, а прозори (пвц столарија) су били затворени у време мерења. Просторија има један прозор оријентисан према изворима буке. Мерни инструмент је постављен 1,5m од прозора и на висини 1,5m од пода.




Слике 2.1 и 2.2: Мерна тачка на мерном месту ММ1, затворене просторије

Временски интервал мерења	L_{AeqT} [dB(A)]	L_{RaeqT} [dB(A)]	K [dB]	T (минута)	Гранична вредност индикатора буке
дан 12.12.2024. 13:20 – 13:35	25,0	**25**	-	15	35
вече 12.12.2024. 20:20 – 20:35	24,0	**24**	-	15	35
ноћ 12.12.2024. 23:20 – 23:35	23,8	**24**	-	15	30
Референтни временски интервал: дан, вече, ноћ. Опис буке према временском току: уједначена, са мањим колебањима Опис буке према фреквенцијксом садржају: широкопојасна Динамичка карактеристика мерила нивоа звука: *FAST*					

Табела 2: Резултати мерења буке на мерном месту ММ1

L_{AeqT} - еквивалентни А пондерисани ниво буке измерен у току временског интервала
K - додатак нивоу
L_{RAeqT} - меродавни ниво буке
T – временски интервал мерења

Дијаграми терцне анализе (L_{AeqT})

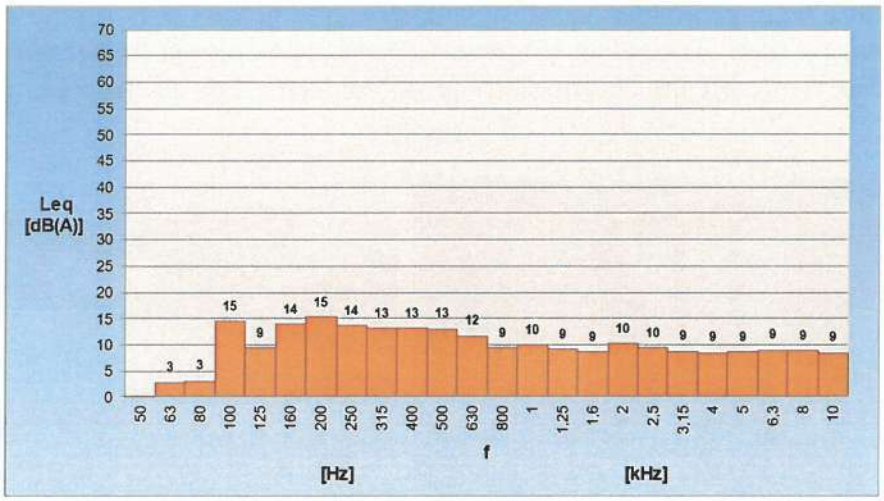

Укупна бука дан

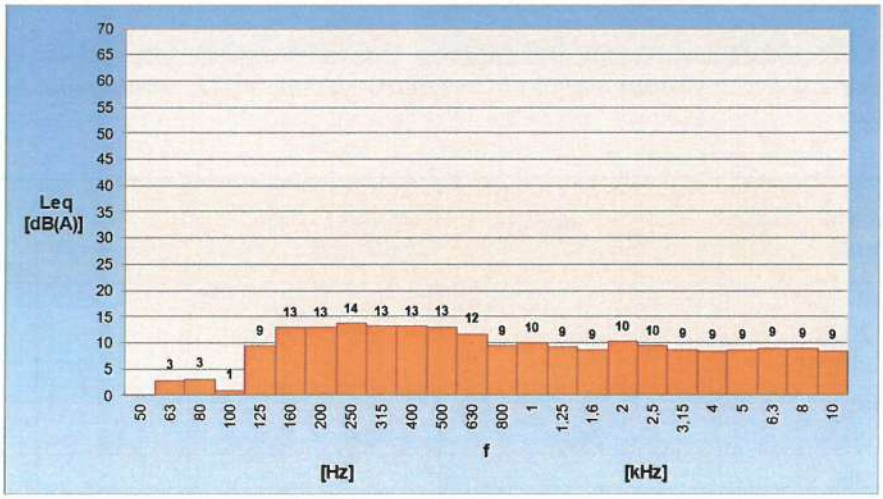

Укупна бука вече

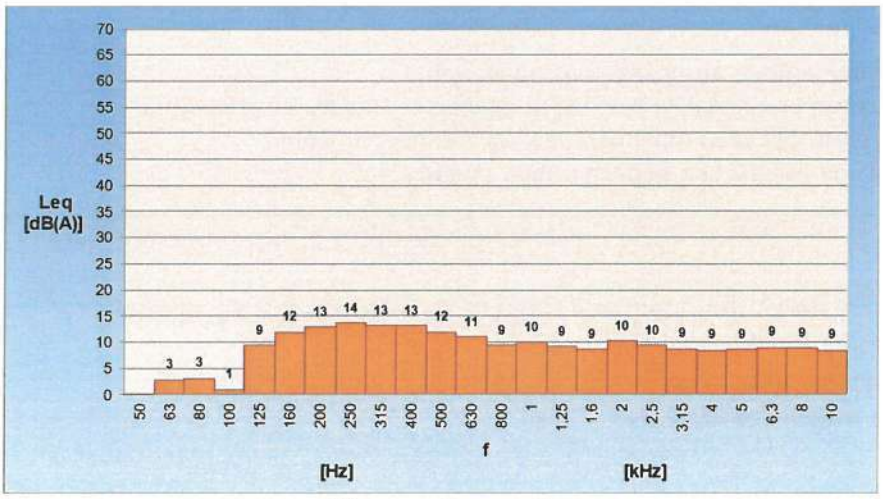

Укупна бука ноћ

Мерно место ММ2: породична кућа, власник Јовановић Зоран, село Јелен До. Наведена породична кућа представља један од најближих насељених стамбени објеката у непосредној близини каменолома К2.

Мерна тачка на отвореном простору: испред стамбеног објекта, у правцу извора буке, на 4m од фасаде објекта, на земљаној површини, са мерним инструментом на висини 1,5m од тла.




Слике 3.1 и 3.2: Мерна тачка на мерном месту ММ2, отвоени простор

Временски интервал мерења	L_{AeqT} [dB(A)]	L_{RaeqT} [dB(A)]	K [dB]	T (минута)	Гранична вредност индикатора буке
дан 12.12.2024. 13:45 – 14:00	48,9	**49**	-	15	65
вече 12.12.2024. 21:20 – 21:35	35,5	**36**	-	15	65
ноћ 12.12.2024. 22:00 – 22:15	34,4	**34**	-	15	55
Референтни временски интервал: дан, вече, ноћ. Опис буке према временском току: уједначена, са мањим колебањима Опис буке према фреквенцијксом садржају: широкопојасна Динамичка карактеристика мерила нивоа звука: *FAST*					

Табела 3: Резултати мерења буке на мерном месту ММ2, отворени простор

L_{AeqT} - еквивалентни А пондерисани ниво буке измерен у току временског интервала
К - додатак нивоу
L_{RAeqT} - меродавни ниво буке
Т – временски интервал мерења

Дијаграми терцне анализе (L_{AeqT})

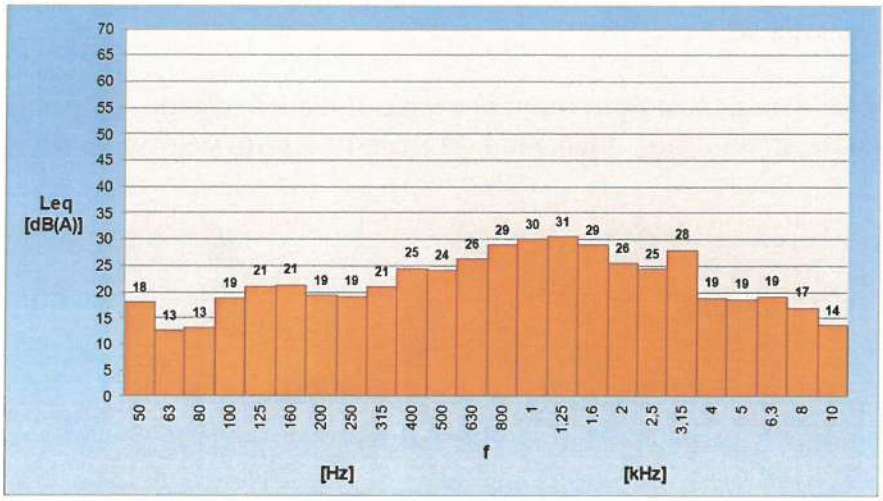

Укупна бука за дан



Укупна бука за вече

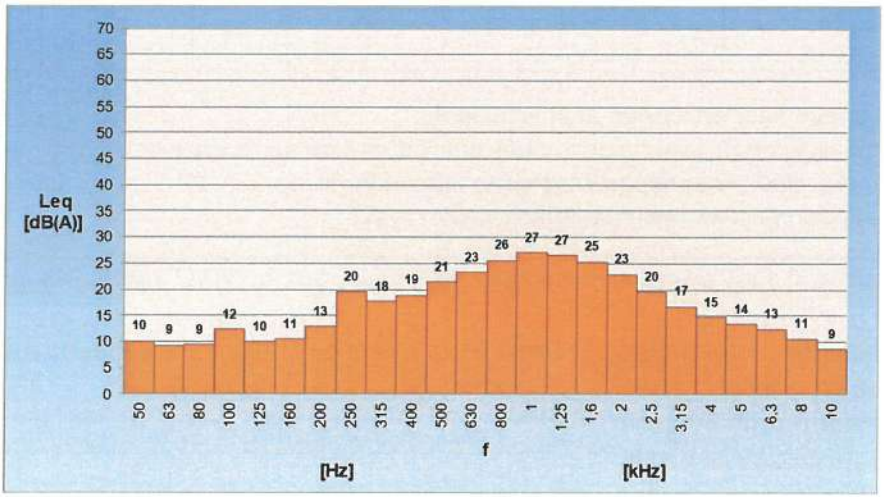

Укупна бука за ноћ

Мерна тачка у затвореним просторијама: у спаваћој соби на првом спрату, површине око 10m^2, са равним подним површинама и уобичајним намештајем. Зидови просторије су глатки а дупла дрвена прозорска столарија је била затворена у време мерења. Просторија има један прозор ка изворима буке. Мерни инструмент је постављен 1m од прозора и на висини 1,5m од пода.




Слике 4.1 и 4.2: Мерна тачка на мерном месту ММ2, затворене просторије

Временски интервал мерења	L_{AeqT} [dB(A)]	L_{RaeqT} [dB(A)]	K [dB]	T (минута)	Гранична вредност индикатора буке
дан 12.12.2024. 14:05 – 14:20	25,0	**26**	-	15	35
вече 12.12.2024. 21:40 – 21:55	18,8	**19**	-	15	35
ноћ 12.12.2024. 22:20 – 22:35	18,4	**18**	-	15	30
Референтни временски интервал: дан, вече, ноћ. Опис буке према временском току: уједначена, са мањим колебањима Опис буке према фреквенцијксом садржају: широкопојасна Динамичка карактеристика мерила нивоа звука: *FAST*					

Табела 4: Резултати мерења буке на мерном месту ММ2, затворене просторије

L_{AeqT} - еквивалентни А пондерисани ниво буке измерен у току временског интервала
K - додатак нивоу
L_{RAeqT} - меродавни ниво буке
T – временски интервал мерења

Дијаграми терцне анализе (L_{AeqT})

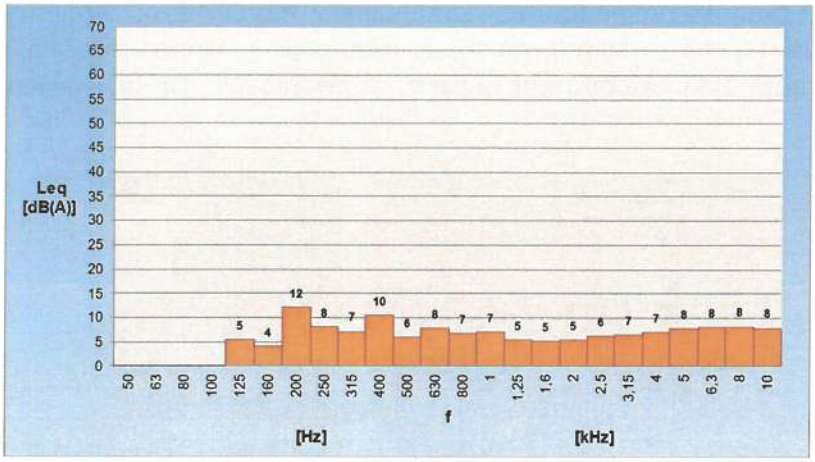

Укупна бука дан

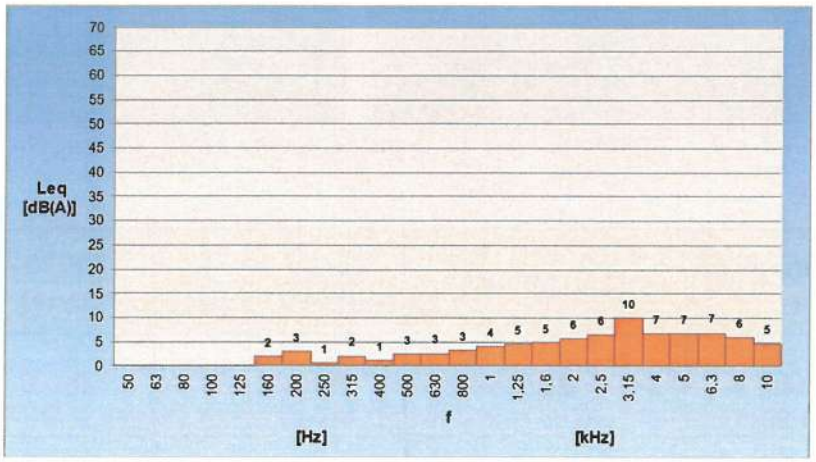

Укупна бука вече

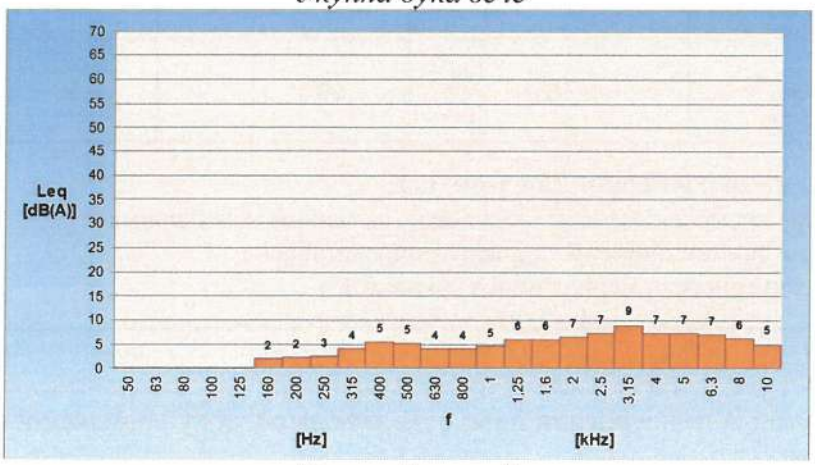

Укупна бука ноћ

Испитивања-мерења на терену извршио:

Истраживач 1:

Душан Прица, дипл.инж.ел.

5. ЗАКЉУЧАК

На основу обављених мерења нивоа буке у животној средини, на отвореном простору и у затвореним просторијама, која настаје радом каменолома Јелен До, при описаним условима рада и максималном режиму рада, може се закључити да меродавни нивои укупне буке:

- **не прелазе** граничне вредности индикатора буке за дневни, вечерњи и ноћни период на отвореном простору и у затвореним просторијама на мерним местима ММ1 и ММ2.

Извештај израдио:

М.П.

Технички руководилац одељења:

Горан Божић, спец. стр. инж. маш.

Приликом давања изјаве о усаглашености мерна несигурност резултата се не узима у обзир.

6. ПРИЛОГ

Решење министарства за овлашћивање организације за мерење буке у животној средини, Сертификат о акредитацији и скраћени обим акредитације, Фотодокументација, Уверења о еталонирању мерне опреме.



Слика 5: положај мерних места у простору

Република Србија
МИНИСТАРСТВО
ЗАШТИТЕ ЖИВОТНЕ СРЕДИНЕ
Број: 353-01-01223/2022-03
Датум: 02.06.2022. године
Београд

На основу чл. 25. Закона о заштити од буке у животној средини ("Сл. гласник РС", бр. 96/2021), чл. 136. и 141. став 2. Закона о општем управном поступку („Службени гласник РС", бр. 18/16 и 95/18-аутентично тумачење), чл. 6. став 1. и 39. став 1. тачка 4) Закона о министарствима („Службени гласник РС", број 128/20), као и чл. 23. став 2. и 24. став 3. Закона о државној управи („Службени гласник РС", бр. 79/05, 101/07, 95/10, 99/14, 30/18 - др. закон и 47/18), решавајући по захтеву Заштите на раду и заштита животне средине "Београд" д.о.о, Дескашева 7, 11000 Београд, Министарство заштите животне средине, државни секретар Александар Дујановић по овлашћењу број: бр. 021-01-13/1/2021-09 од 22.07.2021. године, доноси:

Р Е Ш Е Њ Е

1. **УТВРЂУЈЕ СЕ** да Заштита на раду и заштита животне средине "Београд" д.о.о, Дескашева 7, 11000 Београд **испуњава прописане услове да врши мерење буке у животној средини.**

2. **ОВЛАШЋУЈУ СЕ:**
   1. Срђан Ракановић, дипл. инжењер електротехнике,
   2. Милан Гргић, дипл. инжењер машинства,
   3. Душан Прица, дипл. инжењер електротехнике,
   4. Миодраг Бркље, дипл. инжењер електротехнике,
   5. Горан Божић, спец.стр. инжењер машинства.

запослени у организацији Заштита на раду и заштита животне средине "Београд" д.о.о, Дескашева 7, 11000 Београд, да врше мерења из тачке 1. диспозитива решења.

3. Ово решење важи четири године.

О б р а з л о ж е њ е

Заштита на раду и заштита животне средине "Београд" д.о.о, Дескашева 7, 11000 Београд, поднео је захтев Министарству заштите животне средине за овлашћивање организације за мерење буке у животној средини.

На основу захтева, приложене документације (Уверење о исправности мерила, документација о лицима за која се тражи овлашћење за мерење буке у животној средини, Извештај о мерењу буке у животној средини, Сертификат о акредитацији број 01-086 од 29.09.2021. год. и Записник од 13.05.2022. године), утврђено је да Заштита на раду и заштита животне средине "Београд" д.о.о, Дескашева 7, 11000 Београд, испуњава услове да врши мерење буке у животној средини, а на основу члана 5. Правилника о условима које мора да испуњава стручна организација за мерење буке, као и о документацији која се подноси уз захтев за добијање овлашћења за мерење буке ("Службени гласник РС", бр. 72/2010), како је решено у диспозитиву.

У складу са чланом 25. став 7. Закона о заштити од буке у животној средини утврђено је да решење важи четири године.

Поука о правном леку:

Ово решење је коначно у управном поступку и против њега се може покренути управни спор пред Управним судом у Београду у року од 30 дана од дана достављања решења.

ДРЖАВНИ СЕКРЕТАР
Александар Дујановић



Акредитационо тело Србије 02045
Accreditation Body of Serbia
Београд
Belgrade
додељује
awards

СЕРТИФИКАТ О АКРЕДИТАЦИЈИ
Accreditation Certificate

којим се потврђује да тело за оцењивање усаглашености
confirming that Conformity Assessment Body

ЗАШТИТА НА РАДУ И ЗАШТИТА ЖИВОТНЕ СРЕДИНЕ БЕОГРАД ДОО БЕОГРАД
Лабораторија за заштиту радне и животне средине
Београд

акредитациони број
accreditation number
01-086

задовољава захтеве стандарда
fulfils the requirements of
SRPS ISO/IEC 17025:2017
(ISO/IEC 17025:2017)

те је компетентно за обављање послова испитивања
and is competent to perform testing activities

који су специфицирани у важећем издању Обима акредитације
as specified in the valid Scope of Accreditation

Важеће издање Обима акредитације доступно је на интернет адреси: www.ats.rs
Valid Scope of Accreditation can be found at: www.ats.rs

Акредитација додељена
Date of issue
29.09.2021.
Акредитација важи до
Date of expiry
28.09.2025.

ВД ДИРЕКТОРА
[illegible]

Акредитационо тело Србије је потписник Мултилатералног споразума о признавању еквивалентности система акредитације Европске организације за



Акредитационо тело Србије
ATC
Акредитациони број / Accreditation No.: 01-086
Датум прве акредитације / Date of initial accreditation: 02.04.2003

ОБИМ АКРЕДИТАЦИЈЕ
Scope of Accreditation

Акредитовано тело за оцењивање усаглашености / Accredited conformity assessment body

ЗАШТИТА НА РАДУ И ЗАШТИТА ЖИВОТНЕ СРЕДИНЕ БЕОГРАД ДОО БЕОГРАД
Лабораторија за заштиту радне и животне средине
Београд, Деспотовића 7

Стандард / Standard

SRPS ISO/IEC 17025:2017
(ISO/IEC 17025:2017)

Скраћени обим акредитације / Short description of the scope

- физичка и хемијска испитивања воде (отпадна, површинска, подземна, индустријска) / physical and chemical testing of water (wastewater, surface water, groundwater, industrial water);
- физичка и хемијска испитивања ваздуха (отпадни гас, димњачки гас, дифузиони ваздух, радна средина) / physical and chemical testing of air (stack emission, ambient air, working environment);
- физичка испитивања параметара радне средине (осветљеност, микроклиматски параметри) / physical testing of workplace parameters (brightness, microclimatic parameters);
- физичка и хемијска испитивања земљишта / physical and chemical testing of soil;
- акустична испитивања у грађевинарству и испитивања буке у радној средини и животној средини / acoustic tests in construction and noise testing in the workplace and the environment;
- испитивања вибрација људског тела / testing of the human body vibration;
- испитивања без разарања метални материјала / non-destructive testing of metallic materials;
- испитивања посуда под притиском / pressure vessel testing;
- узорковање вода (површинских вода, подземних вода, отпадних вода) и земљишта / sampling of water (surface water, groundwater, wastewaters) and soil.

ATC-ПР15-ОП2 Издање/Измена: 3/6 Датум: 09.02.2016 Страна 1 од 2



Министарство одбране, Генералштаб Војске Србије
Управа за ратну и наменску (J-8)
ТЕХНИЧКИ ОПИТНИ ЦЕНТАР
СЕКТОР ЗА МЕТРОЛОГИЈУ
ВОЈНА НАУЧНОИСТРАЖИВАЧКА УСТАНОВА

УВЕРЕЊЕ О ЕТАЛОНИРАЊУ

Уверење бр. 3-238/24 Страна 1 од 6

Наручилац еталонирања	Заштита на раду и заштита животне средине „Београд" доо, Деспотовића 7, Београд
Назив и адреса корисника	Заштита на раду и заштита животне средине „Београд" доо, Деспотовића 7, Београд
Назив	ФОНОМЕТАР
Произвођач	"Brüel& Kjær", Данска
Тип	2250
Серијски број	3003443
Место еталонирања	Технички опитни центар, Сектор за метрологију Београд, Војводе Степе 445
Метода еталонирања	према SRPS EN 61672-3:2015 т.16, т.11.2, т.13, т.14, т.16, т.18
Датум еталонирања	26.04.2024. године
Датум издавања уверења	07.05.2024. године

Еталонирање извршио
др Малиша Јовановић, дипл. инж.

Начелник Сектора за метрологију
потпуковник
мр Драган Лазић, дипл.инж.

Начелник МЈ-01
мајор
ел Слободан Суботић, дипл.инж.



Министарство одбране, Генералштаб Војске Србије
Управа за ратну и наменску (J-8)
ТЕХНИЧКИ ОПИТНИ ЦЕНТАР
СЕКТОР ЗА МЕТРОЛОГИЈУ
ВОЈНА НАУЧНОИСТРАЖИВАЧКА УСТАНОВА

УВЕРЕЊЕ О ЕТАЛОНИРАЊУ

Уверење бр. 3-237/24 Страна 1 од 2

Наручилац еталонирања	Заштита на раду и заштита животне средине „Београд" доо Деспотовића 7, Београд
Назив и адреса корисника	Заштита на раду и заштита животне средине „Београд" доо Деспотовића 7, Београд
Назив	КОНДЕНЗАТОРСКИ МИКРОФОН
Произвођач	"Brüel& Kjær", Данска
Тип	4189
Серијски број	2906861
Место еталонирања	Технички опитни центар, Сектор за метрологију Београд, Војводе Степе 445
Метода еталонирања	према SRPS EN 61094-5:2017 т. 5.2
Датум еталонирања	26.04.2024. године
Датум издавања уверења	07.05.2024. године

Еталонирање извршио
Др Малиша Јовановић, дипл. инж.

Начелник
Сектора за метрологију
потпуковник
мр Драган Лазић, дипл.инж.

Начелник МЈ 01
мајор
ел Слободан Суботић, дипл.инж.



Министарство одбрано, Генералштаб Војске Србије
Управа за развој и опремање (J-5)
ТЕХНИЧКИ ОПИТНИ ЦЕНТАР
СЕКТОР ЗА МЕТРОЛОГИЈУ
[illegible]

ВОЈНА НАУЧНОИСТРАЖИВАЧКА УСТАНОВА

УВЕРЕЊЕ О ЕТАЛОНИРАЊУ

Уверење бр. 03-409/24 **Страна 1 од 3**

Наручилац еталонирања	Заштита на раду и заштита животне средине „Београд" доо Доскашева 7, 11000 Београд
Назив и адреса корисника	Заштита на раду и заштита животне средине „Београд" доо Доскашева 7, 11000Београд
Назив	КАЛИБРАТОР ЗВУКА
Произвођач	Brüel&Kjær
Тип	4231
Серијски број	3018417
Место еталонирања	Технички опитни центар, Сектор за метрологију Београд, Војводе Степе 445
Метода еталонирања	SRPS EN IEC 60942:2018 т.В 4.6, т.В 4.7, т.В 4.8
Датум еталонирања	05.07.2024. године
Датум издавања уверења	23.07.2024. године

Еталонирање извршио
др Милош Јовановић дипл. инж.

МП

Начелник
Сектора за метрологију
потпуковник
мр Драган Лазић, дипл.инж.

Начелник МЛ-02
др Неда Спасојевић дипл. инж.

Без одобрења Техничке опитне центра уверење о еталонирању сме се умножавати искључно као целина.



Република Србија
РЕПУБЛИЧКИ ХИДРОМЕТЕОРОЛОШКИ ЗАВОД
Београд, Кнеза Вишеслава 66, поштански фах 100
Тел.: +381 11 3050 923, Факс: +381 11 3050 847, e-mail: office@hidmet.gov.rs

Сектор за метеоролошки осматрачки систем
Метеоролошка лабораторија

Број захтева: 923-1/23-80

УВЕРЕЊЕ О ЕТАЛОНИРАЊУ
CALIBRATION CERTIFICATE

Број уверења: **923-1-1/23-80-2/1**
Датум издавања: **07.07.2023.**

Назив мерила: *Name of measuring instrument:*	Дигитални хигрометар			
Карактеристични подаци: *Identification data:*	Модел: *Model:*	410-2	Сер. бр. *Ser. No:*	38572137/803
	Опсег: *Range:*	(0- 100)% RH	Резолуција *Resolution:*	0,1 %RH
Произвођач: *Manufacturer:*	Testo			
Подносилац захтева/корисник: *Applicant/ User:*	Заштита на раду и заштита животне средине "Београд" д.о.о. - Београд			
Ово уверење садржи: *This certificate includes:*	2 стране *2 pages*		Датум еталонирања: *Date of calibration:*	**06.07.2023.**

Мерење обавили:
Measuring performed by:
Александра Ненадић мет. тех.

Горан Калањ дипл. мет.

Начелник Метеоролошке лабораторије:
Head of the Meteorological laboratory:
Предраг Петковић дипл.мет.

Директор:
Director:

М.П.

Крај извештаја.

P R O V I S I O N I N Ž E N J E R I N G

SRBIJA, 21230 Žabalj
Ulica: Svetog Nikole 62
Tel: +381 (0)64 15 55 201
e–mail: goranuljarevic@gmail.com

PIB: 113190150
Matični broj: 66642283
Tekući račun Erste Bank A.D.- Novi Sad:
340-0000011438155-88

3.1. NASLOVNA STRANA

3 PROJEKAT HIDROTEHNIČKIH INSTALACIJA

Investitor:	JELEN DO, d.o.o. za proizvodnju i promet građevinskog materijala, Jelen Do
Objekat:	SAKUPLJANJE, EVAKUACIJU I PRERADA SANITARNE OTPADNE VODE, Kompleks kamenoloma Jelen Do, Požega
Vrsta tehničke dokumentacije:	IDP – Idejni projekat
Oznaka i naziv dela projekta:	3 - Projekat hidrotehničkih instalacija
Vrsta radova:	Nova gradnja
Projektant:	Provision Inženjering, Svetog Nikole 62, 21230 Žabalj
Odgovorno lice projektanta:	Goran Uljarević, dipl. inž.građ.
Potpis:	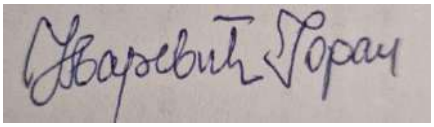 ГОРАН УЉАРЕВИЋ 013984328 Sign Digitally signed by ГОРАН УЉАРЕВИЋ 013984328 Sign Date: 2024.12.01 16:34:37 +01'00'
Odgovorni projektant: Broj licence	Goran Uljarević, dipl. inž.građ. 314 L037 12
Potpis:	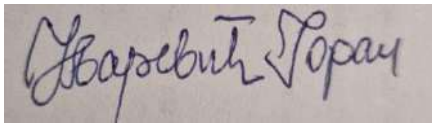 ГОРАН УЉАРЕВИЋ 013984328 Auth Digitally signed by ГОРАН УЉАРЕВИЋ 013984328 Auth Date: 2024.12.01 16:35:04 +01'00'
Broj dela projekta:	02-IDP-12/2022-3
Mesto i datum:	Žabalj, novembar 2024.

SRBIJA, 21230 Žabalj
Ulica: Svetog Nikole 62
Tel: +381 (0)64 15 55 201
e–mail: goranuljarevic@gmail.com

PIB: 113190150
Matični broj: 66642283
Tekući račun Erste Bank A.D.- Novi Sad:
340-0000011438155-88

3.2. SADRŽAJ PROJEKTA

3.1.	Naslovna strana
3.2.	Sadržaj projekta hidrotehničkih instalacija
3.3.	Rešenje o imenovanju odgovornog projektanta hidrotehničkih instalacija
3.4.	Izjava odgovornog projektanta hidrotehničkih instalacija
3.5.	Tekstualna dokumentacija
3.6.	Numerička dokumentacija
3.7.	Grafička dokumentacija 3-01 Pregledna situacija 3-02 Situacioni prikaz objekta za sakupljanje sanitarnih otpadnih voda – list 1 3-03 Situacioni prikaz objekta za sakupljanje sanitarnih otpadnih voda – list 2 3-04 Situacioni prikaz objekta za sakupljanje sanitarnih otpadnih voda – list 3 3-05 Situacioni prikaz objekta za sakupljanje sanitarnih otpadnih voda – list 4 3-06 Situacioni prikaz objekta za sakupljanje sanitarnih otpadnih voda – list 5 3-07 Podužni profili sanitarne kanalizacije - list 1 3-08 Podužni profili sanitarne kanalizacije - list 2

P R O V I S I O N I N Ž E N J E R I N G

SRBIJA, 21230 Žabalj
Ulica: Svetog Nikole 62
Tel: +381 (0)64 15 55 201
e–mail: goranuljarevic@gmail.com

PIB: 113190150
Matični broj: 66642283
Tekući račun Erste Bank A.D.- Novi Sad:
340-0000011438155-88

3.3. REŠENjE O IMENOVANjU ODGOVORNOG PROJEKTANTA

Na osnovu člana 128. Zakona o planiranju i izgradnji ("Službeni glasnik RS", br. 72/09, 81/09 – исправка, 64/10 – УС, 24/11, 121/12, 42/13 – УС, 50/13 – УС, 98/13 – УС, 132/14, 145/14, 83/18, 31/19, 37/19 – dr.zakon, 9/20, 52/21 и 62/23) i odredbi Pravilnika o sadržini, načinu i postupku izrade i način vršenja kontrole tehničke dokumentacije prema klasi i nameni objekata ("Službeni glasnik RS", br. 96/2023) kao:

O D G O V O R N I P R O J E K T A N T

za izradu 3 - Projekta hidrotehničkih instalacija koji je deo IDP - Idejnog projekta za novu gradnju, objekta za sakupljanje, evakuaciju i prerada sanitarne otpadne vode sa kompleksa kamenoloma Jelen Do, Požega, parcele broj 55/1, 306/1, 515, K.O. Jelen Do, Požega,

određuje se:

Goran Uljarević, dipl.inž.građ., broj licence 314 L037 12

Projektant: Provision Inženjering,
Svetog Nikole 62, 21230 Žabalj

Odgovorno lice projektanta: Goran Uljarević, dipl.inž.građ.,

Potpis:

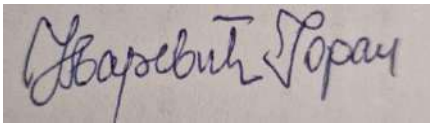

ГОРАН УЉАРЕВИЋ 013984328 Sign

Digitally signed by ГОРАН УЉАРЕВИЋ 013984328 Sign
Date: 2024.12.01 16:35:38 +01'00'

Broj dela projekta: 02-IDP-12/2022-3

Mesto i datum: Žabalj, novembar 2024.

P R O V I S I O N I N Ž E NJ E R I N G

SRBIJA, 21230 Žabalj
Ulica: Svetog Nikole 62
Tel: +381 (0)64 15 55 201
e–mail: goranuljarevic@gmail.com

PIB: 113190150
Matični broj: 66642283
Tekući račun Erste Bank A.D.- Novi Sad:
340-0000011438155-88

3.4. IZJAVA ODGOVORNOG PROJEKTANTA HIDROTEHNIČKIH INSTALACIJA

Odgovorni projektant projekta 3 - projekta hidrotehničkih instalacija, koji je deo IDP - Idejnog projekta za novu gradnju objekta za sakupljanje, evakuaciju i prerada sanitarne otpadne vode sa kompleksa kamenoloma Jelen Do, Požega, parcele broj 55/1, 306/1, 515, K.O. Jelen Do, Požega,

Goran Uljarević, dipl.inž.građ.,

I Z J A V Lj U J E M

1. da je projekat u svemu u skladu sa izdatim Lokacijskim uslovima (ROP-POZ-10603-LOCH-4/2024 od 04.09.2024.godine) i uslovima imalaca javnih ovlašćenja;
2. da je projekat izrađen u skladu sa Zakonom o planiranju i izgradnji, propisima, standardima i normativima iz oblasti izgradnjeo bjekata i pravilima struke;
3. da su pri izradi projekta poštovane sve propisane i utvrđene mere i preporuke za ispunjenje osnovnih zahteva za objekat i da je projekat izrađen u skladu sa merama i preporukama kojima se dokazuje ispunjenost osnovnih zahteva.

Odgovorni projektant (IDP) : Goran Uljarević, dipl.inž.građ.,

Broj licence: 314 L037 12

Potpis:

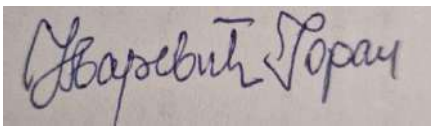

ГОРАН
УЉАРЕВИЋ
013984328 Auth

Digitally signed by ГОРАН УЉАРЕВИЋ 013984328 Auth
Date: 2024.12.01 16:35:58 +01'00'

Broj dela projekta: 02-IDP-12/2022-3

Mesto i datum: Žabalj, novembar 2024.

SRBIJA, 21230 Žabalj
Ulica: Svetog Nikole 62
Tel: +381 (0)64 15 55 201
e–mail: goranuljarevic@gmail.com

PIB: 113190150
Matični broj: 66642283
Tekući račun Erste Bank A.D.- Novi Sad:
340-0000011438155-88

SADRŽAJ

I TEKSTUALNA DOKUMENTACIJA 2
1 TEHNIČKI DEO 3
1.1 UVOD 3
1.2 CILJ PROJEKTA 3
1.3 PODLOGE ZA PROJEKTOVANJE I USLOVI 3
1.4 OPIS KOMPLEKSA, PRIKUPLJANJA I ODVOĐENJA SANITARNIH OTPADNIH VODA 4
1.5 PROJEKTOVANO REŠENJA SISTEMA ZA SAKUPLJANJE, EVAKUACIJU I PRERADU SANITARNIH OTPADNIH VODA 5
II NUMERIČKA DOKUMENTACIJA 8
1 SANITARNA OTPADNA VODA 9
2 PREDMER I PREDRAČUN RADOVA 11
III GRAFIČKA DOKUMENTACIJA 12
1. Pregledna situacija stanja R 1:1000
2. Situacija prikaz objekata za sakupljanje sanitarnih otpadnih voda R 1:500
3. Podužni profili sanitarne kanalizacije

P R O V I S I O N I N Ž E NJ E R I N G

SRBIJA, 21230 Žabalj
Ulica: Svetog Nikole 62
Tel: +381 (0)64 15 55 201
e–mail: goranuljarevic@gmail.com

PIB: 113190150
Matični broj: 66642283
Tekući račun Erste Bank A.D.- Novi Sad:
340-0000011438155-88

I TEKSTUALNA DOKUMENTACIJA

SRBIJA, 21230 Žabalj
Ulica: Svetog Nikole 62
Tel: +381 (0)64 15 55 201
e–mail: goranuljarevic@gmail.com

PIB: 113190150
Matični broj: 66642283
Tekući račun Erste Bank A.D.- Novi Sad:
340-0000011438155-88

1 TEHNIČKI DEO

1.1 UVOD

Kompleks kamenoloma Jelen Do nalazi se u centralnom delu Srbije, između Požege i Čačka, u dolini Zapadne Morave. Specijalizovano je u eksploataciji i preradi kamena kao i u proizvodnji i preradi kreča.

Projektno područje pripada katastarskoj opštini Jelen Do, na kome se nalaze objekti u funkciji proizvodnje i prerade građevinskog krečnjačkog kamena sa površinskih kopova Suvodo i Grabovik, kao i kompleks upravne zgrade i restorana preduzeća "Jelen Do", objekti Pošte, lokalne železničke stanice, zgrada stare zadruge i prodavnica

Kompleks kamenoloma se graniči na severnoj strani sa naseljem Jelen Do, severoistočno sa površinskim kompleksom kamenoloma K1 – "Grabovik", a duž jugoistočne strane prostire se magistralni put IA reda br.4 koji povezuje Beograd sa Užicem i Podgoricom i železnička pruga Stalać – Kraljevo – Požega.
Nadmorska visina u kompleksu fabrike je od 330 mnm do 500 mnm.

1.2 CILJ PROJEKTA

Cilj ovog projekta je **sakupljanje, evakuaciju i prerada sanitarne otpadne vode** sa kompleksa kamenoloma Jelen Do.

*Sakupljanje, evakuacija i prerada atmosferskih i zauljenih otpadnih voda su predmet posebne projektne dokumentacije.

1.3 PODLOGE ZA PROJEKTOVANJE I USLOVI

Podloge za izradu ovog projekta čine:

- postojeća planska dokumentacija - Prostorni plan Opštine Požega (Službeni list opštine Požega br. 8/13) i Plan detaljne regulacije "Industrijske zone Jelen Do", Arhi.pro, Beograd, jul 2016.g.,
- geodetska podloga urađena od strane atestiranog geodetskog preduzeća GEOProjekt Arilje,decembar 2023.
- postojeća projektna dokumentacija, tehnički izveštaj, analize kvaliteta vode,
- lokacijski uslovi izdati od strane Opštinske uprave Odeljenje za urbanizam, građevinarstvo, stambeno-komunalne poslove i zaštitu životne sredine, ROP-POZ-10603-LOCH-4/2024 od 04.09.2024.godine,
- zakonska regulativa.

Prostorni plan Opštine Požega ocenjuje postojeću kanalizacionu mrežu kao nepovoljnu i propisuje obavezno prečišćavanje otpadnih voda pre ispuštanja u recipijente.

Projekat je urađen u skladu sa sledećom zakonskom regulativom:

- Zakon o planiranju i izgradnji (,,Sl. glasnik RS", br. 72/2009, 81/2009 - ispravka, 64/2010 - odluka US, 24/2011 i 121/2012, 42/2013 - odluka US, 50/2013 - odluka US,

SRBIJA, 21230 Žabalj
Ulica: Svetog Nikole 62
Tel: +381 (0)64 15 55 201
e–mail: goranuljarevic@gmail.com

PIB: 113190150
Matični broj: 66642283
Tekući račun Erste Bank A.D.- Novi Sad:
340-0000011438155-88

98/2013 - odluka US, 132/2014, 145/2014, 83/2018, 31/2019, 37/2019 – dr. zakon, 9/2020, 52/2021 i 62/2023);
- Pravilnik o sadržini, načinu i postupku izrade i način vršenja tehničke kontrole tehničke dokumentacije prema klasi i nameni objekata (,,Sl. glasnik RS", br.96/2023);
- Zakon o vodama (,,Sl. glasnik RS“, br. 30/2010, 93/2012, 101/2016, 95/2018 i 95/2018 – dr. zakon);
- Zakon o železnici (,,Sl. glasnik RS", br. 41/2018).
- Zakon o zaštiti životne sredine („Sl. glasnik RS“ br. 135/04 i 36/09, 36/09 - izmena u dr. Zakonu, 72/09 - izmena u dr. zakonu, 43/11 - Odluka US RS Uz broj 198/09 – 43/2011-88, 14/16, 76/18 i 95/18-dr. zakon)
- Zakon o upravljanju otpadom (,,Sl. glasnik RS", br. 36/09, 88/10, 14/16, 95/18 – dr. zakon)
- Zakon o zaštiti od požara („Sl. glasnik RS", br. 111/09 i 20/15, 87/18 i 87/18-drugi zakoni)
- Zakon o bezbednosti i zdravlju na radu (,,Sl. glasnik RS", br. 101/2005, 91/2015 i 113/2017 - dr. zakon)

1.4 OPIS KOMPLEKSA, PRIKUPLJANJA I ODVOĐENJA SANITARNIH OTPADNIH VODA

Na kompleksu kamenoloma nalaze se objekti koji se mogu podeliti na pripadnost proizvodnom procesu i na pomoćne objekte.

Proizvodni process:

- kamenolomi "Suvi Do" i "Grabovik", uključujući primarno, sekundarno i tercijarno drobilično postrojenje;
- postrojenje separacije kamenih agregata K-1 i K-2;
- peći za pečenje krečnjaka: F-1, F-2, F-3, F-4, F-5, od kojih je prema odluci rukovodstva, u radu samo F-5 i planirano je uklanjanje peći F-1, F-2 i F-3 i konzerviranje peći F-4;
- objekat za gašenje kreča (hidratacija),
- mlin za proizvodnju kalcijum – karbonatnog brašna;
- pakirnica – automatska linija za pakovanje i paletizaciju kreča;
- skladište gotovih proizvoda;
- radionice za održavanje;
- industrijski kolosek;
- pretakalište dizel goriva.

Pomoćni objekti:

- upravna zgrada;
- restoran – nije u funkciji;
- laboratorija,
- objekat – svlačionica kamenoloma K2.

Na kompleksu kamenoloma sanitarne otpadne vode se ispuštaju iz objekata:

1. upravna zgrada;

SRBIJA, 21230 Žabalj
Ulica: Svetog Nikole 62
Tel: +381 (0)64 15 55 201
e–mail: goranuljarevic@gmail.com

PIB: 113190150
Matični broj: 66642283
Tekući račun Erste Bank A.D.- Novi Sad:
340-0000011438155-88

2. magacin – radionica;
3. bravarsko – mehaničarska radionica;
4. vaga;
5. laboratorija;
6. pakirnica
7. pomoćni objekat kontejnerskog tipa
8. separacija K1
9. objekat – svlačionica kamenoloma K2.

Osvrt na postojeći sistem prikupljanja sanitarnih otpadnih voda:

Postojećim ispustima sanitarna voda iz upravne zgrade i restorana se, bez prečišćavanja, ispušta u potok koji nastaje od izvora Vrelo, koji se nalazi u neposrednoj blizini. Ovaj potok se uliva u Zapadnu Moravu. Upotrebljene vode objekta magacina-radionice i bravarsko-mehaničarske radionice dospevaju do Ispusta 2, a sanitarne vode iz laboratorije i vage dospevaju u recipijent preko Ispusta 3. Ispust broj 4 prihvata upotrebljene vode iz objekta pakirnice.

1.5 PROJEKTOVANO REŠENJA SISTEMA ZA SAKUPLJANJE, EVAKUACIJU I PRERADU SANITARNIH OTPADNIH VODA

Na osnovu zahteva Investitora i utvrđenog stanja na licu mesta u fabričkom kompleksu Jelen Do, dati su predlozi za najracionalnije prećišćavanje ovih otpadnih voda, uzevši u obzir efikasnost prečišćavanja i ekonomske kriterijume.

Predviđeno je zatvaranje svih ispusta sanitarne otpadne vode u postojeći kanalizacioni sistem ili recipijent. Kolektori za sanitarnu otpadnu vodu iz objekata su preusmereni u novoprojektovane septičke jame. Prikupljena otpadna voda iz septičkih jama će se odvoziti komunalnim vozilom na za to propisanu deponiju.

Sanitarna otpadna voda će se prikupljati u osam septičkih jama.

Projektom je predviđena ugradnja plastičnih septičkih jama koje su izrađene od polietilena visoke gustine (PEHD). Predviđa se ugradnja septičkih jama sa sondama za dojavu zapunjenosti. Njih karakteriše potpuna vodonepropusnost, bezbedna upotreba, bez dodatnog održavanja, mala težina i jednostavna montaža, kao i vek trajanja od preko 50 godina.

Svi novoprojektovani cevovodi i objekti su prikazani na situacijama novoprojektovanih kanalizacionih sistema za odvođenje sanitarne otpadne vode.

Proračuni zapremina septičkih jama su urađeni na osnovu podataka o broju zaposlenih po objektu (koji je dobijen od Investitora) i produkcije sanitarne otpadne vode po zaposlenom (proračun je prikazan u delu: Numerička dokumentacija).

Iz objekata **upravne zgrade i restorana** se sanitarna otpadna voda zajedničkim cevovodom DN300 mm ispušta u potok koji se uliva u reku Zapadnu Moravu. Predviđa se zatvaranje ovog cevovoda i izvođenje novog cevovoda DN 300 mm ka novoprojektovanoj septičkoj jami S.J.1. Postojeći šahtovi se zadržavaju. Septička jama je locirana iza objekta restorana i dimenzionisana je na zapreminu od 40 m^3.

SRBIJA, 21230 Žabalj
Ulica: Svetog Nikole 62
Tel: +381 (0)64 15 55 201
e–mail: goranuljarevic@gmail.com

PIB: 113190150
Matični broj: 66642283
Tekući račun Erste Bank A.D.- Novi Sad:
340-0000011438155-88

Iz objekata **magacin-radionica i bravarsko-mehaničarska radionica** se sanitarna otpadna voda ispušta u ispust 2. Ispod objekta bravarsko-mehaničarske radionice prolazi kolektor sanitarne otpadne vode DN500mm iz objekta Zadružni dom, koji ne pripada kompleksu kamenoloma, zatim se u zajedničkom šahtu spaja sa cevovodima DN 400 mm i DN100mm iz mokrih čvorova bravarsko-mehaničarske radionice i ispušta u ispust 2. Projektom se predviđa razdvajanje sanitarnog kolektora iz mokrih čvorova bravarsko-mehaničarske radionice, pre spajanja sa kolektorom iz Zadružnog doma i njihovo preusmeravanje u novoprojektovanu septičku jamu S.J.7, zapremine 30 m^3, koja će biti smeštena uz objekat bravarsko-mehaničarske radionice. Na trasi kanalizacije predviđena je izgradnja dva nova šahta.

Za objekat **vage** je predviđeno prekidanje postojećeg cevovoda kojim se sanitarna otpadna voda odvodi ka ispustu 3, na samom izlasku iz objekta gde će se locirati septička jama S.J.2, zapremine 10 m^3.

Iz objekta **laboratorije** se sanitarna otpadna voda odvodi kolektorom DN 200 mm ka ispustu 3. Projektom je predviđeno, da se ova trasa prekine pre uliva u postojeći šaht PS-1, gde dolazi do mešanja sa atmosferskom vodom i preusmeri ka novoprojektovanoj septičkoj jami S.J.6, zapremine 40 m^3.

Prilikom redovnog rada fabrike, za potrebe kontrole kvaliteta proizvoda, redovno se vrše laboratorijska merenja polu- i gotovih proizvoda, te se za te potrebe troše značajne količine hemijskih sredstava, nakon čega dolazi do stvaranja otpadnih materija iz laboratorije.

U najvećoj meri se koristi hlorovodonična kiselina i nastaje oko 100 l/dan $CaCl_2$, odlučeno je da se ova količina neće ispuštati u laboratorijsku kanalizaciju, već će se sakupljati u odgovarajućim buradima i predavati ovlašćenom sakupljaču otpadnih materija. Napominje se da rastvor $CaCl_2$ nije okarakterisan kao opasna materija, ali se ne sme ispuštati u kanalizaciju (Bezbedonosni list).

Ispust iz **pomoćnog objekta kontejnerskog tipa** se odvodi u septičku jamu. Septička jama S.J.4 je locirana ispred objekta i dimenzionisana na zapreminu od 5 m^3.

Iz objekata **pakirnice** se cevovodi prečnika DN 160 mm (PVC) i DN 400 mm (betonski) spajaju a zatim ispuštaju u obližnji kanal. Predviđeno je da se nakon njihovog spajanja, PVC cevovodom DN400mm odvedu u novoprojektovanu septičku jamu, zapremine 15 m^3.

Ispust iz objekta **separacija K1** cevovodom DN125mm se odvodi u septičku jamu S.J.5, zapremine 3m^3.

Iz objekta **svlačionica kamenoloma K2** se sanitarna otpadna voda odvodi kolektorom ka septičkoj jami S.J.8, zapremine 40m^3.

Za prikupljanje sanitarnih otpadnih voda predviđena je ugradnja 8 septičkih jama ukupnog kapaciteta oko 185m^3.

Za odvođenje sanitarne otpadne vode predviđeni su polipropilenski (PP) cevovodi prečnika od 125 mm do 400 mm, sa padovima od 2 do 5%.

Cevovodi se postavljaju u rovu širine DN + 60 cm. Cevi treba postaviti u sloju peska 10 cm sa donje i gornje strane, a iznad peska je predviđena ispuna od šljunka.

Na svim mestima promene pravca, nagiba ili priključenja cevi, kao i na dužim pravim deonicama, izvode se šahtovi. Predviđeno je 2 nova armirano betonska šahta.

SRBIJA, 21230 Žabalj
Ulica: Svetog Nikole 62
Tel: +381 (0)64 15 55 201
e–mail: goranuljarevic@gmail.com

PIB: 113190150
Matični broj: 66642283
Tekući račun Erste Bank A.D.- Novi Sad:
340-0000011438155-88

Šahtovi su od vodonepropusnih prefabrikovanih armirano betonskih prstenova. Spojeve između prstenova obraditi specijalnim malterom na bazi cementa tako da budu vodonepropusni. Na onim delovima sanitarne kanalilzacije, gde se očekuje prolazak vozila predviđeni su tipski livenogvozdeni poklopci za težak saobraćaj.

Predmet ovog projekta je *spoljašnji razvod sanitarne kanalizacije*. Kod objekata gde nije izveden odvodni cevovod sanitarne kanalizacije iz objekta u skladu sa ovim projektom, Investitor je u obavezi da izvede kanalizacioni odvod iz objekata do novoprojektovanog spoljašnjeg cevovoda, odnosno priključka na spoljnu kanalizaciju, prema situaciji i profilima datim u projektu. Na taj odvod treba da budu priključeni svi sanitarni uređaji u objektu.

Plastične rezervoare za prihvat sanitarne otpadne vode ugraditi u svemu prema projektu i uputstvu proizvođača na sistem odvoda sanitarnih voda na projektom predviđenoj lokaciji.

Iskop rova za postavljanje rezervoara obezbediti podgradom.

S obzirom da je jedan od ciljeva ovog projekta usklađivanje sa *Uredbom o graničnim vrednostima emisije zagađujućih materija u vode i rokovima za njihovo dostizanje („Sl.gl.RS“, br.67/11, 48/12 i 1/16),* neophodno je bilo izvršiti i razdvajanje otpadne vode koja dolazi iz naselja Jelen Do sa otpadnom vodom iz kompleksa kamenoloma.

Sva otpadna voda koja nastaje u naselju Jelen Do je usmerena na ispust 2. Predviđeno je da se ovaj ispust više ne koristi za ispuštanje otpadne vode iz kompleksa kamenoloma. U tom smislu je predviđeno zatvaranje svih cevovoda sanitarne otpadne vode iz kompleksa ka ispustu 2. Sanitarna otpadna voda je odvedena u novoprojektovane septičke jame. Na ovaj način je potpuno razdvojeno mešanje otpadnih voda iz naselja Jelen Do i kamenoloma Jelen Do i ispust 2 se u potpunosti prepušta naselju na korišćenje i rešavanje problema prečišćavanja otpadne vode koje nastaju u tom naselju.

SRBIJA, 21230 Žabalj
Ulica: Svetog Nikole 62
Tel: +381 (0)64 15 55 201
e–mail: goranuljarevic@gmail.com

PIB: 113190150
Matični broj: 66642283
Tekući račun Erste Bank A.D.- Novi Sad:
340-0000011438155-88

II NUMERIČKA DOKUMENTACIJA

SRBIJA, 21230 Žabalj
Ulica: Svetog Nikole 62
Tel: +381 (0)64 15 55 201
e–mail: goranuljarevic@gmail.com

PIB: 113190150
Matični broj: 66642283
Tekući račun Erste Bank A.D.- Novi Sad:
340-0000011438155-88

1 SANITARNA OTPADNA VODA

Dinamika nastajanja sanitarnih otpadnih voda je uslovljena radom fabrike i smenskom radu - na kompleksu postrojenja zaposleni rade u jednoj smeni. Smena traje 8h=1/3 dana.

Količina otpadne vode po radniku iznosi 100 l/dan.

Ukupna količina otpadne vode na dan je izračunata na sledeći način:

V= broj radnika x 100 l/radniku/dan x 1/3 dana

Da bi se obezbedilo da se jama prazni jednom u dva meseca potrebna je zapremina od

Vdn (m^3/dan) x 30 dana x 2

Rezultati proračuna za projektovane septičke jame su date u tabeli 1.

Tabela 1. Proračun zapremina septičkih jama

			ZAPREMINA OTPADNE VODE PO DANU		POTREB NA ZAPR. SEPT. JAME AKO SE PRAZNI 1 X U DVA MESECA	ZAPREMI NA SEPTICKE JAME
	OBJEKAT	**BROJ ZAPOSLENIH**	**Qdn (l/dan)**	**Qdn (m^3/dan)**	**V (m3)**	**V (m^3)**
1	UPRAVNA ZGRADA	20	666.67	0.66	40	40
2	VAGA	5	166.67	0.17	10	10
3	PAKIRNICA 1 i 2	7	233.33	0.23	14	15
4	POMOĆNI OBJEKAT	2	66.67	0.07	4	5
5	SEPARACIJA K - 1	1	33.33	0.03	2	3
6	LABORATORIJA	20	666.67	0.66	40	40
7	MAGACIN RADIONICA I BRAVARSKO MEHANIČARSKA RADIONICA	14	466.67	0.47	28	30
8	SVLAČIONICA KAMENOLOMA K2	20	666.67	0.66	40	40

Na osnovu hidrotehničkog proračuna, dobijeno je da je količina nastajućih sanitarnih voda koje se ispuštaju u septičke jame oko 3.0 m^3/dan.

U tabeli su date vrednosti zapremine sanitarne otpadne vode po danu, za svaku septičku jamu (u l/dan i m^3/dan), koja predstavlja potrebnu zapreminu jame u slučaju da se pražnjenje jame vrši jednom u dva meseca, kao i projektovana vrednost zapremine septičke jame.

SRBIJA, 21230 Žabalj
Ulica: Svetog Nikole 62
Tel: +381 (0)64 15 55 201
e–mail: goranuljarevic@gmail.com

PIB: 113190150
Matični broj: 66642283
Tekući račun Erste Bank A.D.- Novi Sad:
340-0000011438155-88

Tabela 2 Karakteristike cevovoda za dovod sanitarne otpadne vode u septičke jame

Uzvodno teme	Nizv. teme	Kota terena uzv. (m)	Kota terena nizv. (m)	Kota dna cevi uzv. (m)	Kota dna cevi nizv. (m)	Prečnik cevi (mm)
SEPTIČKA JAMA 1 – Upravna zgrada V=40m^3						
S3-post	S.J.1	298.03	298.03	297.48	297.37	300 mm
SEPTIČKA JAMA 2 - Vaga V=10m^3						
VAGA	S.J.2	300.65	300.65	299.65	299.48	125 mm
SEPTIČKA JAMA 3 – Pakirnica1 i 2 V=15m^3						
PAKIRNICA	S5 - post	304.45	304.42	303.45	303.32	160 mm
S5 - post	S.J.3	304.42	304.44	303.32	302.92	400 mm
SEPTIČKA JAMA 4 – Pomoćni objekat V=5m^3						
POMOĆNI OBJEKAT	S.J.4	331.40	331.00	330.40	330.31	125 mm
SEPTIČKA JAMA 5 – Separacija K1 V=3m^3						
SEPARACIJA K1	S.J.5	332.40	332.50	331.40	331.30	125 mm
SEPTIČKA JAMA 6 – Laboratorija V=40m^3						
S-4-post	S.J.6	303.50	303.00	302.50	301.90	200 mm
SEPTIČKA JAMA 7 – Magacin radionica i Bravarsko mehaničarska radionica V=30m3						
BRAVARSKA RADIONICA	S-1 nov	300.75	300.83	299.75	299.43	125 mm
S-1 nov	S-2 nov	300.83	300.90	299.43	299.32	125 mm
MAGACIN-RADIONICA	S-2 nov	300.65	300.90	299.65	299.15	125 mm
S-2 nov	S.J.7	300.90	300.80	299.15	299.10	125 mm
SEPTIČKA JAMA 8 – Svlačionica kamenoloma K2 V=40m^3						
SVLAČIONICA KAMENOLOMA K2	S.J.8	326.80	326.50	325.80	325.72	125 mm

SRBIJA, 21230 Žabalj
Ulica: Svetog Nikole 62
Tel: +381 (0)64 15 55 201
e–mail: goranuljarevic@gmail.com

PIB: 113190150
Matični broj: 66642283
Tekući račun Erste Bank A.D.- Novi Sad:
340-0000011438155-88

2 PREDMER I PREDRAČUN RADOVA

pos.	OPIS RADOVA	Jed. mere	Količina	Jed. cena (dinara)	UKUPNO (dinara)
	I GRAĐEVINSKI RADOVI				
1	**Obeležavanje trase**				
	Obeležavanje trase pre početka radova na iskopu izvođač je dužan da izvrši obeležavanje i snimanje planiranih objekata i postavi bar jednu stalnu tačku za praćenje dubine iskopa, kote dna i kote gornje ploče šahtova i poklopaca, a sve u skladu sa planiranim kotama uređenja terena. Obračun po m' i paušalno za septičke jame.				
	cevovod kod S.J.1	m'	5,3	250,00	1.325,00
	cevovod kod S.J.2	m'	8,2	250,00	2.050,00
	cevovod kod S.J.3	m'	20,2	250,00	5.049,99
	cevovod kod S.J.4	m'	4,3	250,00	1.062,50
	cevovod kod S.J.5	m'	6,7	250,00	1.675,00
	cevovod kod S.J.6	m'	1,7	250,00	425,00
	cevovod kod S.J.7	m'	49,6	250,00	12.399,98
	cevovod kod S.J.8	m'	4,0	250,00	1.000,00
	za septičke jame	pauš	8,0	236,00	1.888,00
2	**Planiranje dna rova**				
	Izvršiti planiranje dna rova sa tačnošću ± 1cm, prema kotama datim u projektu. Sva prekopana mesta ispuniti nabijenim šljunkom. Obračunava se po m2 isplaniranog dna rova.				
	cevovod kod S.J.1	m^2	3,8	200,00	768,50
	cevovod kod S.J.2	m^2	5,9	200,00	1.189,00
	cevovod kod S.J.3	m^2	14,6	200,00	2.929,00
	cevovod kod S.J.4	m^2	3,1	200,00	616,25
	cevovod kod S.J.5	m^2	5,4	200,00	1.072,00
	cevovod kod S.J.6	m^2	1,2	200,00	246,50
	cevovod kod S.J.7	m^2	36,0	200,00	7.192,00
	cevovod kod S.J.8	m^2	2,9	200,00	580,00
3	**Iskop rovova za polaganje cevovoda i šahtova**				
	Izvršiti iskop rova u zemlji II i III kategorije sa pravilnim otsecanjem bočnih strana i dna rova. a prema datom projektu. Odbacivanje iskopanog materijala obavezno min. na 1.0m od ivice rova sa jedne strane, dok se druga strana koristi za transport cevi i materijala. Dno rova mora biti iskopano i poravnato prema kotama datim u projektu. Potrebno je striktno ostvarivanje pada, između zadatih tačaka. Duž trase uraditi proširenje za revizione silaze i vodomerna okna. U slučaju prekopa višak se mora popuniti nabijenim šljunkom o trošku izvođača. U slučaju posebnih uslova, materijala i teškoća koji iziskuju specijalni rad i oruđa, isti će se naknadno obračunavati u dgovoru sa nadzornim organom.				
	Obračunava se i plaća po m^3 iskopane samonikle zemlje.				
	dubina od 0-2				
	cevovod kod S.J.1	m3	2,7	802,40	2.158,26
	cevovod kod S.J.2	m3	6,5	802,40	5.247,29
	cevovod kod S.J.3	m3	19,0	802,40	15.276,49
	cevovod kod S.J.4	m3	2,5	802,40	1.977,92

cevovod kod S.J.5	m3	5,9	802,40	4.730,95
cevovod kod S.J.6	m3	1,4	802,40	1.087,85
cevovod kod S.J.7	m3	59,2	802,40	47.533,17
cevovod kod S.J.8	m3	2,6	802,40	2.094,26

4 Iskop rovova za polaganje plastičnog rezervoara

Iskop rova za smeštaj plastičnog rezervoara za prihvat sanitarne otpadne vode, u zemljištu II i III kategorije. Iskop izvesti prema projektu i datim kotama i obezbediti podgradom. Dno rova mora biti iskopano i poravnato prema kotama datim u projektu. Iskopanu zemlju odbaciti od rova.
Obračun po m3.

S.J.1 V=40m3	m3	220,0	1.180,00	259.600,00
S.J.2 V=10m3	m3	80,0	1.180,00	94.400,00
S.J.3 V=15m3	m3	90,0	1.180,00	106.200,00
S.J.4 V=5m3	m3	50,0	1.180,00	59.000,00
S.J.5 V=3m3	m3	45,0	1.180,00	53.100,00
S.J.6 V=40m3	m3	220,0	1.180,00	259.600,00
S.J.7 V=30m3	m3	180,0	1.180,00	212.400,00
S.J.8 V=40m3	m3	220,0	1.180,00	259.600,00

5 Nasipanje peska

Izvršiti nabavku, transport i ugrađivanje peska na dno rova 10cm, oko i iznad cevi u sloju min. debljine 30 cm. Pesak ne sme biti od trošne stene niti imati krupne komade kamena ni grudve zemlje u sebi. Pesak mora biti čist, ujednačene granulacije, bez primesa organskih materija. Pesak se polaže čitavom širinom rova. Prvo se nasipa sloj ispod cevi - posteljica, koja se nabija do zbijenosti od 25MPa. Po završenoj montaži i ispitivanju cevovoda i dobijanju odobrenja od strane nadzornog organa, pesak se raspoređuje čitavom dužinom cevi i ručno nabija u slojevima 10-20 cm tako da se sa strane cevi postigne zbijenost 25MPa. Obračunava se i plaća po m3 peska u nabijenom stanju .

cevovod kod S.J.1	m^3	1,2	2.100,40	2.421,24
cevovod kod S.J.2	m^3	1,8	2.100,40	3.746,06
cevovod kod S.J.3	m^3	4,4	2.100,40	9.228,11
cevovod kod S.J.4	m^3	0,9	2.100,40	1.941,56
cevovod kod S.J.5	m^3	1,6	2.100,40	3.377,44
cevovod kod S.J.6	m^3	0,4	2.100,40	776,62
cevovod kod S.J.7	m^3	10,8	2.100,40	22.659,12
cevovod kod S.J.8	m^3	0,9	2.100,40	1.827,35

6 Nasipanje peska oko zidova septičke jame

Zatrpavanje oko zidova septičke jame peskom. Sloj iznad septičke jame debljine d=30 cm. Nabijanje peska izvršiti pažljivo zalivanjem kako ne bi došlo do oštećenja cevi.
Obračun po m3 peska upotrebljenog za zatrpavanje.

S.J.1 V=40m3	m^3	25,0	2.124,00	53.100,00
S.J.2 V=10m3	m^3	16,0	2.124,00	33.984,00
S.J.3 V=15m3	m^3	19,0	2.124,00	40.356,00
S.J.4 V=5m3	m^3	8,0	2.124,00	16.992,00
S.J.5 V=3m3	m^3	6,0	2.124,00	12.744,00
S.J.6 V=40m3	m^3	25,0	2.124,00	53.100,00
S.J.7 V=30m3	m^3	22,0	2.124,00	46.728,00

S.J.8 V=40m3	m^3	25,0	2.124,00	53.100,00

7 Nasipanje šljunka

Izvršiti nabavku, transport i ugrađivanje prirodnog peskovitog šljunka. Posle završetka montaže, ispitivanja i premeravanja cevi, izvršiti zatrpavanje rovova šljunkom uz nabijanje u slojevima po 20 cm debljine, do zbijenosti samonikle zemlje. Najveća veličina zrna (komada) ne sme preći 30 mm. Zatrpavanje izvršiti do zbijenosti od 25MPa. Pri zatrpavanju voditi računa da prvi sloj bude sitne granulacije bez krupnih komada koji bi mogli da oštete cev. Do na 1 m od temena cevi zbijanje vršiti samo ručno. Preko 1 m od temena cevi, zbijanje se može vršiti i mašinski, prema preporukama proizvođača cevi. Zatrpavanje rova početi tek po odobrenju nadzornog organa. Obračunava se i plaća po m3 šljunka u nabijenom stanju.

cevovod kod S.J.1	m^3	0,8	2.478,00	1.904,34
cevovod kod S.J.2	m^3	1,2	2.478,00	2.946,34
cevovod kod S.J.3	m^3	2,9	2.478,00	7.258,06
cevovod kod S.J.4	m^3	0,6	2.478,00	1.527,07
cevovod kod S.J.5	m^3	1,1	2.478,00	2.656,42
cevovod kod S.J.6	m^3	0,2	2.478,00	610,83
cevovod kod S.J.7	m^3	7,5	2.478,00	18.697,13
cevovod kod S.J.8	m^3	0,6	2.478,00	1.437,24

8 Nasipanje šljunka kod septicke jame

Nabavka, transport šljunka,za podlogu od šljunka debljine d=10 cm. Nabijanje šljunka izvršiti pažljivo mehaničkim uređajima kako ne bi došlo do oštećenja cevi.
Obračun po m^3 šljunka upotrebljenog za zatrpavanje.

S.J.1 V=40m3	m^3	2,0	2.006,00	4.092,24
S.J.2 V=10m3	m^3	0,7	2.006,00	1.384,14
S.J.3 V=15m3	m^3	1,2	2.006,00	2.359,06
S.J.4 V=5m3	m^3	0,4	2.006,00	866,59
S.J.5 V=3m3	m^3	0,3	2.006,00	674,02
S.J.6 V=40m3	m^3	2,0	2.006,00	4.012,00
S.J.7 V=30m3	m^3	1,6	2.006,00	3.129,36
S.J.8 V=40m3	m^3	2,0	2.006,00	4.012,00

9 Zatrpavanje rovova

Zatrpavanje zemljom iz iskopa. Zatrpavanje se vrši zemljom iz iskopa, u slojevima od 20-30cm, uz nabijanje i istovremeno vađenje podgrade, ukoliko je ima.
Nabijanje izvršiti do zbijenosti od 15MPa . Do na 1,0 m od temena cevi zbijanje vršiti samo ručno. Preko 1,0 m od temena cevi, zbijanje je moguće i mašinski, prema upustvima i preporukama proizvođača cevi. Prilikom ubacivanja zemlje neposredno iznad cevi voditi računa da materijal za nasipanje ne sadrži krupne i oštre komade (preko 30 mm), koji bi oštetili cevi.
Zatrpavanje rova početi tek po odobrenju nadzornog organa.
Obračun: po m3 ugrađenog materijala.

cevovod kod S.J.1	m^3	0,8	601,80	462,48
cevovod kod S.J.2	m^3	3,6	601,80	2.146,62
cevovod kod S.J.3	m^3	11,7	601,80	7.050,69
cevovod kod S.J.4	m^3	0,9	601,80	556,29

cevovod kod S.J.5	m^3	3,2	601,80	1.935,39
cevovod kod S.J.6	m^3	0,7	601,80	445,03
cevovod kod S.J.7	m^3	40,9	601,80	24.616,93
cevovod kod S.J.8	m^3	1,2	601,80	698,09

10 Zatrpavanje rovova

Zatrpavanje oko zidova objekata nabijenom zemljom,kote odredjene projektom. Sloj iznad septičke jame debljine d=30 cm koji je pokriven peskom takodje nasuti nabijenom zemljom do kote terena odredjene projektom. Nabijanje zemlje izvršiti pažljivo mehaničkim uređajima kako ne bi došlo do oštećenja . Obračun po m3 peska upotrebljenog za zatrpavanje.

S.J.1 V=40m3	m^3	137,9	826,00	113.888,88
S.J.2 V=10m3	m^3	44,7	826,00	36.905,68
S.J.3 V=15m3	m^3	38,1	826,00	31.447,47
S.J.4 V=5m3	m^3	32,9	826,00	27.198,53
S.J.5 V=3m3	m^3	33,3	826,00	27.495,89
S.J.6 V=40m3	m^3	137,9	826,00	113.921,92
S.J.7 V=30m3	m^3	114,3	826,00	94.428,32
S.J.8 V=40m3	m^3	137,9	826,00	113.921,92

11 Transport preostale zemlje

Izvršiti transport preostale zemlje od iskopa, posle zatrpavanja rovova, na deponiju koja je za to određena. Cenom obuhvaćeno: utovar, transport, istovar i grubo planiranje na deponiji. Daljina transporta do 5km. Plaća se po m3 transportovane zemlje.

cevovod kod S.J.1	m^3	1,9	885,00	1.700,31
cevovod kod S.J.2	m^3	3,0	885,00	2.630,66
cevovod kod S.J.3	m^3	7,3	885,00	6.480,41
cevovod kod S.J.4	m^3	1,5	885,00	1.363,45
cevovod kod S.J.5	m^3	2,7	885,00	2.371,80
cevovod kod S.J.6	m^3	0,6	885,00	545,38
cevovod kod S.J.7	m^3	18,3	885,00	16.224,93
cevovod kod S.J.8	m^3	1,5	885,00	1.283,25

12 Transport preostale zemlje

Transport preostalog viška zemlje iz iskopa na privremenu deponiju udaljenosti do 5km. Jediničnom cenom je obuhvaćeno: utovar, prevoz, istovar i eventualno razastiranje. Obračun po m3 transportovanog materijala.

S.J.1 V=40m3	m^3	82,1	590,00	48.450,80
S.J.2 V=10m3	m^3	33,3	590,00	19.617,50
S.J.3 V=15m3	m^3	51,9	590,00	30.637,52
S.J.4 V=5m3	m^3	17,1	590,00	10.072,48
S.J.5 V=3m3	m^3	11,7	590,00	6.910,08
S.J.6 V=40m3	m^3	82,1	590,00	48.427,20
S.J.7 V=30m3	m^3	65,7	590,00	38.751,20
S.J.8 V=40m3	m^3	82,1	590,00	48.427,20

13	**Izrada kružnih revizionih okana**				
	Izvršiti montažu cilindričnih revizionih silaza sa unutrašnjim prečnikom 1.0m od prefabrikovanih (armiranih - nearmiranih) betonskih prstenova debljine zidova 10cm, betonom MB-30. Na dubini oko 1.0m ispod terena ugraditi prefabrikovani element koji cilindrični oblik postepeno sužavati ka jednoj vertikali zida do prečnika 60cm. Po toj vertikalnoj strani silaza postaviti penjalice od livenog gvožđa na svakih 30cm. Malterisanje unutrašnjih površina šahta nije potrebno. Površina poda silaza ne obračunava se u kubaturu već je obuhvaćena cenom.				
	Obračunava se i plaća po m' ugradjenih prefabrikovanih betonskih prstenova.	m'	3,2	25.960,00	83.072,00
14	**Liveno gvozdeni poklopci**				
	Izvršiti nabavku i montažu liveno-gvozdenih poklopaca iznad revizionih šahtova.				
	Plaća se po komadu montiranog šaht poklopca.				
	za pešačke staze i zelenilo - A 15	kom.	2,0	16.402,00	32.804,00
15	**Liveno gvozdene penjalice**				
	Izvršiti nabavku i montažu liveno-gvozdenih penjalica u vodomernom šahtu, kanalizacionim revizionim šahtovima, rezervoaru. Penjalice se ugrađuju u zidove šahtova naizmenično na vertikalnom rastojanju od 30 cm sa horizontalnim razmakom od vertikalne ose po 5 cm.				
	Plaća se po komadu montirane penjalice.	kom.	11,0	1534,00	16.874,00
16	**Betonski radovi na izradi posteljice ispod septičke jame**				
	Izrada posteljice od nearmiranog betona ispod septičke jame, debljine d=10 cm. Obračun po m3.				
	S.J.1 V=40m3	m^3	5,5	1180,00	6.499,44
	S.J.2 V=10m3	m^3	1,7	1180,00	1.954,08
	S.J.3 V=15m3	m^3	3,2	1180,00	3.746,74
	S.J.4 V=5m3	m^3	0,9	1180,00	1.019,52
	S.J.5 V=3m3	m^3	0,5	1180,00	634,37
	S.J.6 V=40m3	m^3	5,5	1180,00	6.499,44
	S.J.7 V=30m3	m^3	4,2	1180,00	4.970,16
	S.J.8 V=40m3	m^3	5,5	1180,00	6.499,44
17	**Čelične talpe**				
	Obezbedjenje rova postavljanjem čeličnih talpi.U obračun ulazi montaža -pobijanje i vadjenje talpi. Obračun po m2 pobijenih talpi				
	S.J.1 V=40m3	m2	180,0	11800,00	2.124.000,00
	S.J.2 V=10m3	m2	110,0	11800,00	1.298.000,00
	S.J.3 V=15m3	m2	120,0	11800,00	1.416.000,00
	S.J.4 V=5m3	m2	105,0	11800,00	1.239.000,00
	S.J.5 V=3m3	m2	80,0	11800,00	944.000,00
	S.J.6 V=40m3	m2	180,0	11800,00	2.124.000,00
	S.J.7 V=30m3	m2	170,0	11800,00	2.006.000,00
	S.J.8 V=40m3	m2	180,0	11800,00	2.124.000,00
18	**Crpljenje stalne podzemne vode**				
	Ako se u toku rada pojavi stalna podzemna voda, mora se crpeti motornim pumpama. Nadzorni organ će voditi tačnu evidenciju o efektivnom radu pumpe.				
	Obračunava se i plaća po efektivnom satu crpljenja.	čas	120,0	1.180,00	141.600,00
	U K U P N O G R A Đ E V I N S K I R A D O V I :				16.301.310,71

II. KANALIZACIJA

1 Plastične kanalizacione cevi od tvrdog PVC - a

Izvršiti nabavku i montažu plastičnih cevi za ugradnju u zemlju. Na svim mestima određenim projektom postaviti odgovarajuće fazonske i revizione komade. Cevi se postavljaju na prethodno stabilizovanu i nivelisanu podlogu (ili na betonsku podlogu širine 60cm, visine 10 cm - nije obuhvaćena ovim predmerom). Pre zatrpavanja celu kanalizacionu mrežu ispitati na vodoizdržljivost u prisustvu nadzornog organa.
Obračunava se i plaća po metru dužnom montirane i ispitane mreže, mereno po osovini cevi i fazonskih komada.

Fekalna kanalizacija

cevovod kod S.J.1 Ø125	m'	5,3	4.130,00	21.889,00
cevovod kod S.J.2 Ø125	m'	8,2	4.130,00	33.866,00
cevovod kod S.J.3 Ø125	m'	20,2	4.130,00	83.426,00
cevovod kod S.J.4 Ø125	m'	4,3	4.130,00	17.552,50
cevovod kod S.J.5 Ø125	m'	6,7	4.130,00	27.671,00
cevovod kod S.J.6 Ø200	m'	12,7	5.310,00	67.437,00
cevovod kod S.J.7 Ø125	m'	49,6	4.130,00	204.848,00
cevovod kod S.J.8 Ø125	m'	4,0	4.130,00	16.520,00

2 KGF uvodnici u šahtove

Nabavka, transport, raznošenje i montaža PVC KGF uvodnika u šahtu, u svemu prema kotama iz situacije.
Obračunava se i plaća po komadu ugrađenog uvodnika.

Ø125 - Fekalna kanalizacija	kom.	5,0	4.366,00	21.830,00

3 Septička jama

Nabavka, transport i ugradnja septičke vodonepropusne jame za akumuliranje sanitarnih otpadnih voda, zapremine od 3m3 do 40m3 od plastičnih masa. Transport i ugradnju izvršiti prema upustvima proizvođača. Obračun po kompletu ugrađene septičke jame.

S.J.1 V=40m3	kom.	1,0	1.121.000,00	1.121.000,00
S.J.2 V=10m3	kom.	1,0	295.000,00	295.000,00
S.J.3 V=15m3	kom.	1,0	413.000,00	413.000,00
S.J.4 V=5m3	kom.	1,0	165.200,00	165.200,00
S.J.5 V=3m3	kom.	1,0	141.600,00	141.600,00
S.J.6 V=40m3	kom.	1,0	1.121.000,00	1.121.000,00
S.J.7 V=30m3	kom.	1,0	826.000,00	826.000,00
S.J.8 V=40m3	kom.	1,0	1.121.000,00	1.121.000,00

4 Ispitivanje na vodonepropusnost

Ispitivanje montirane kanalizacije na vodonepropusnost prema važećim tehničkim uslovima u prisustvu nadzornog organa. O izvršenom ispitivanju napraviti zapisnik koji potpisuju odgovorni rukovodilac radova i nadzorni organ. Zapisnik predati investitoru na dalju upotrebu.

Obračunava se i plaća po metru dužnom ispitane mreže, mereno po osovini cevi i fazonskih komada.

	m'	111,0	295,00	32.730,25

U K U P N O K A N A L I Z A C I J A : 5.731.569,75

R E K A P I T U L A C I J A R A D O V A

I GRAĐEVINSKI RADOVI :	16.301.310,71
II KANALIZACIJA :	5.731.569,75
U K U P N O :	22.032.880,46

Beograd, novembar 2024. god.

SRBIJA, 21230 Žabalj
Ulica: Svetog Nikole 62
Tel: +381 (0)64 15 55 201
e–mail: goranuljarevic@gmail.com

PIB: 113190150
Matični broj: 66642283
Tekući račun Erste Bank A.D.- Novi Sad:
340-0000011438155-88

III GRAFIČKA DOKUMENTACIJA

SRBIJA, 21230 Žabalj
Ulica: Svetog Nikole 62
Tel: +381 (0)64 15 55 201
e–mail: goranuljarevic@gmail.com

PIB: 113190150
Matični broj: 66642283
Tekući račun Erste Bank A.D.- Novi Sad:
340-0000011438155-88

Spisak grafičke dokumentacije

1. Pregledna situacija stanja R 1:1000
2. Situacija prikaz objekata za sakupljanje sanitarnih otpadnih voda (list 1 – list 5) R 1:500
3. Podužni profili sanitarne kanalizacije

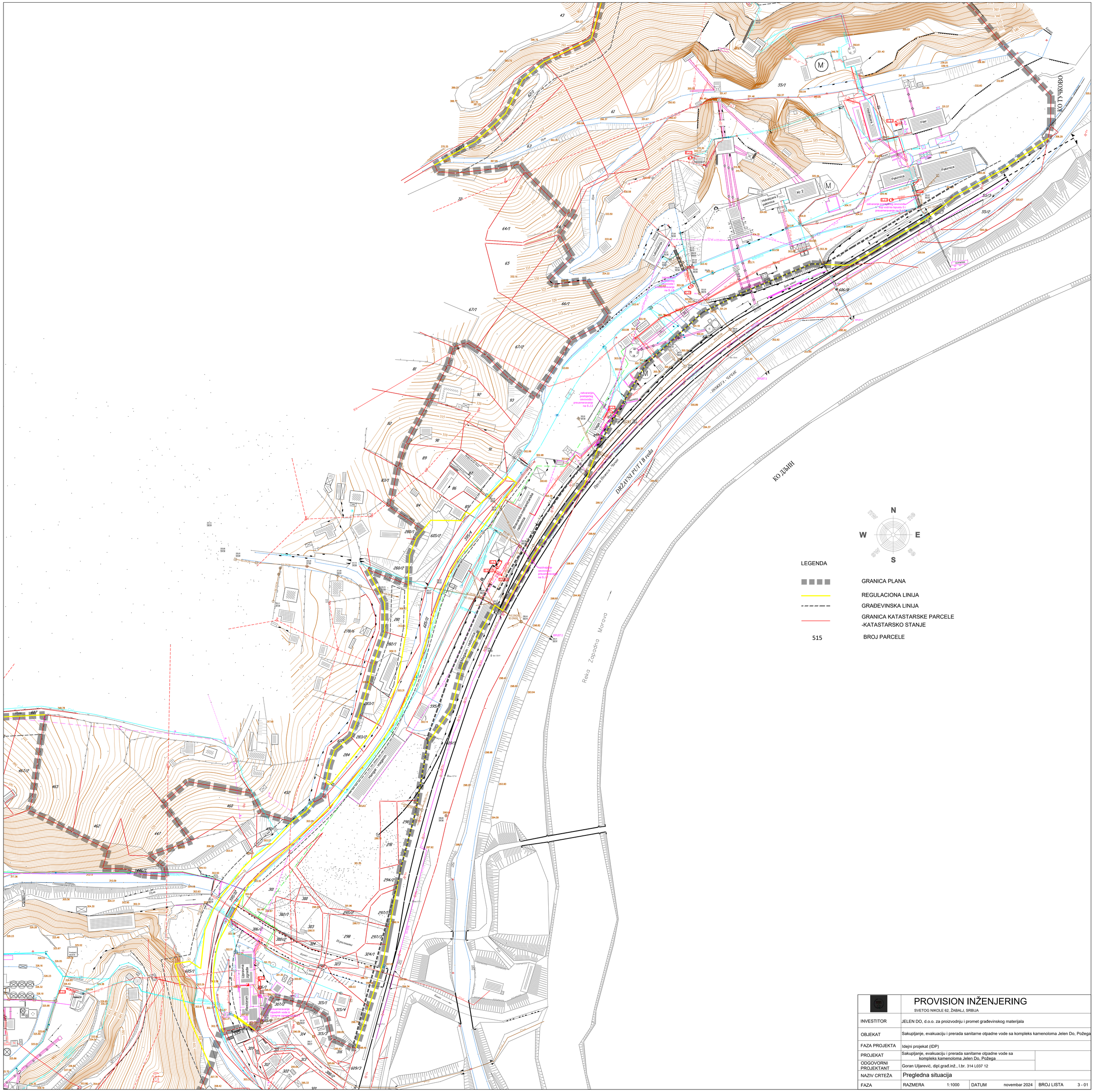

LEGENDA

- GRANICA PLANA
- REGULACIONA LINIJA
- GRAĐEVINSKA LINIJA
- GRANICA KATASTARSKE PARCELE -KATASTARSKO STANJE
- 515 BROJ PARCELE

	PROVISION INŽENJERING SVETOG NIKOLE 62, ŽABALJ, SRBIJA			
INVESTITOR	JELEN DO, d.o.o. za proizvodnju i promet građevinskog materijala			
OBJEKAT	Sakupljanje, evakuaciju i prerada sanitarne otpadne vode sa kompleks kamenoloma Jelen Do, Požega			
FAZA PROJEKTA	Idejni projekat (IDP)			
PROJEKAT	Sakupljanje, evakuaciju i prerada sanitarne otpadne vode sa kompleks kamenoloma Jelen Do, Požega			
ODGOVORNI PROJEKTANT	Goran Uljarević, dipl.grad.inž., l.br. 314 L037 12			
NAZIV CRTEŽA	Pregledna situacija			
FAZA	RAZMERA 1:1000	DATUM novembar 2024	BROJ LISTA	3 - 01

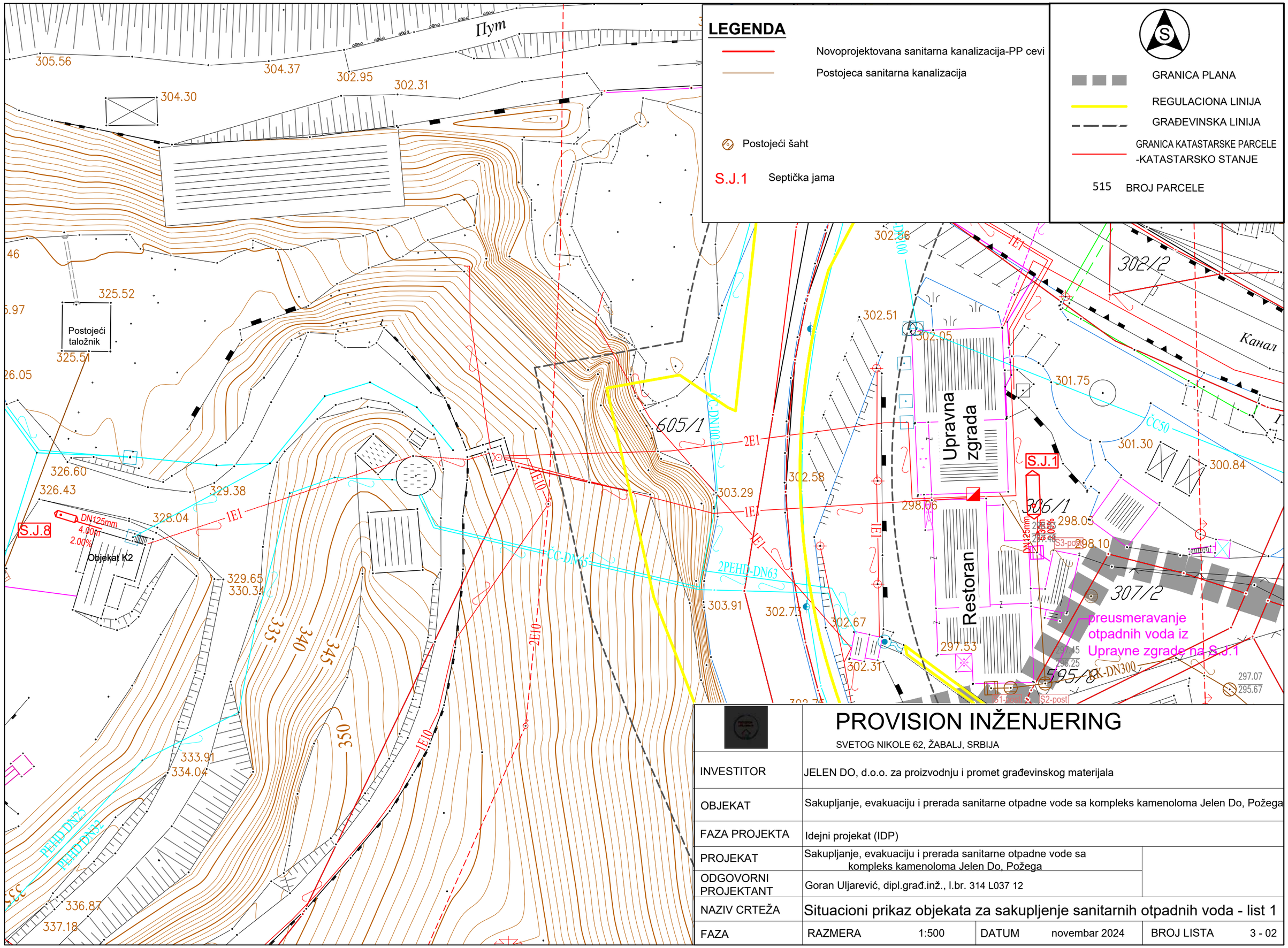

PROVISION INŽENJERING

SVETOG NIKOLE 62, ŽABALJ, SRBIJA

INVESTITOR	JELEN DO, d.o.o. za proizvodnju i promet građevinskog materijala
OBJEKAT	Sakupljanje, evakuaciju i prerada sanitarne otpadne vode sa kompleks kamenoloma Jelen Do, Požega
FAZA PROJEKTA	Idejni projekat (IDP)
PROJEKAT	Sakupljanje, evakuaciju i prerada sanitarne otpadne vode sa kompleks kamenoloma Jelen Do, Požega
ODGOVORNI PROJEKTANT	Goran Uljarević, dipl.građ.inž., l.br. 314 L037 12
NAZIV CRTEŽA	Situacioni prikaz objekata za sakupljenje sanitarnih otpadnih voda - list 1
FAZA	RAZMERA 1:500 · DATUM novembar 2024 · BROJ LISTA 3 - 02

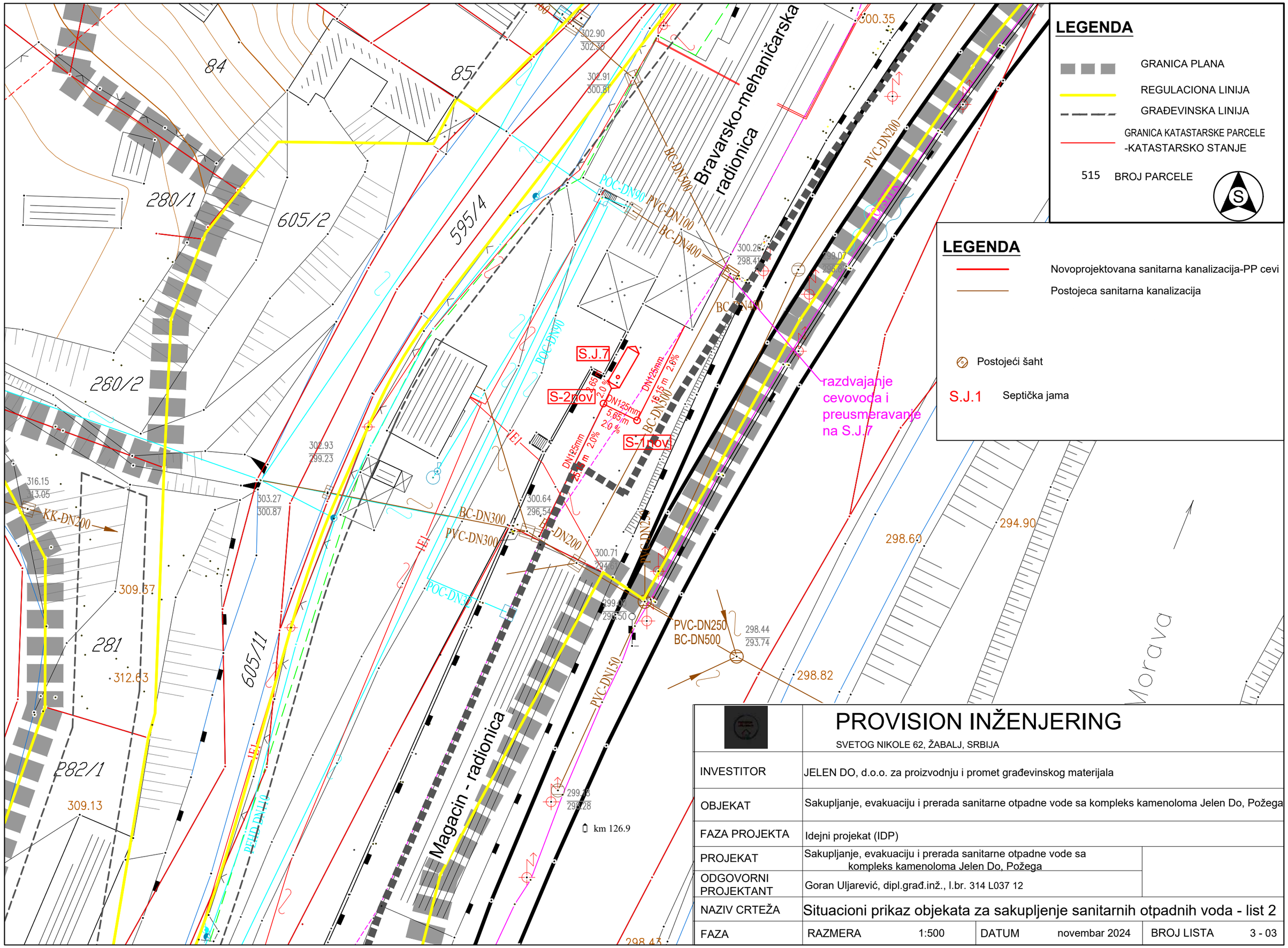

PROVISION INŽENJERING

SVETOG NIKOLE 62, ŽABALJ, SRBIJA

INVESTITOR	JELEN DO, d.o.o. za proizvodnju i promet građevinskog materijala
OBJEKAT	Sakupljanje, evakuaciju i prerada sanitarne otpadne vode sa kompleks kamenoloma Jelen Do, Požega
FAZA PROJEKTA	Idejni projekat (IDP)
PROJEKAT	Sakupljanje, evakuaciju i prerada sanitarne otpadne vode sa kompleks kamenoloma Jelen Do, Požega
ODGOVORNI PROJEKTANT	Goran Uljarević, dipl.građ.inž., l.br. 314 L037 12
NAZIV CRTEŽA	Situacioni prikaz objekata za sakupljenje sanitarnih otpadnih voda - list 2
FAZA	RAZMERA 1:500 · DATUM novembar 2024 · BROJ LISTA 3 - 03

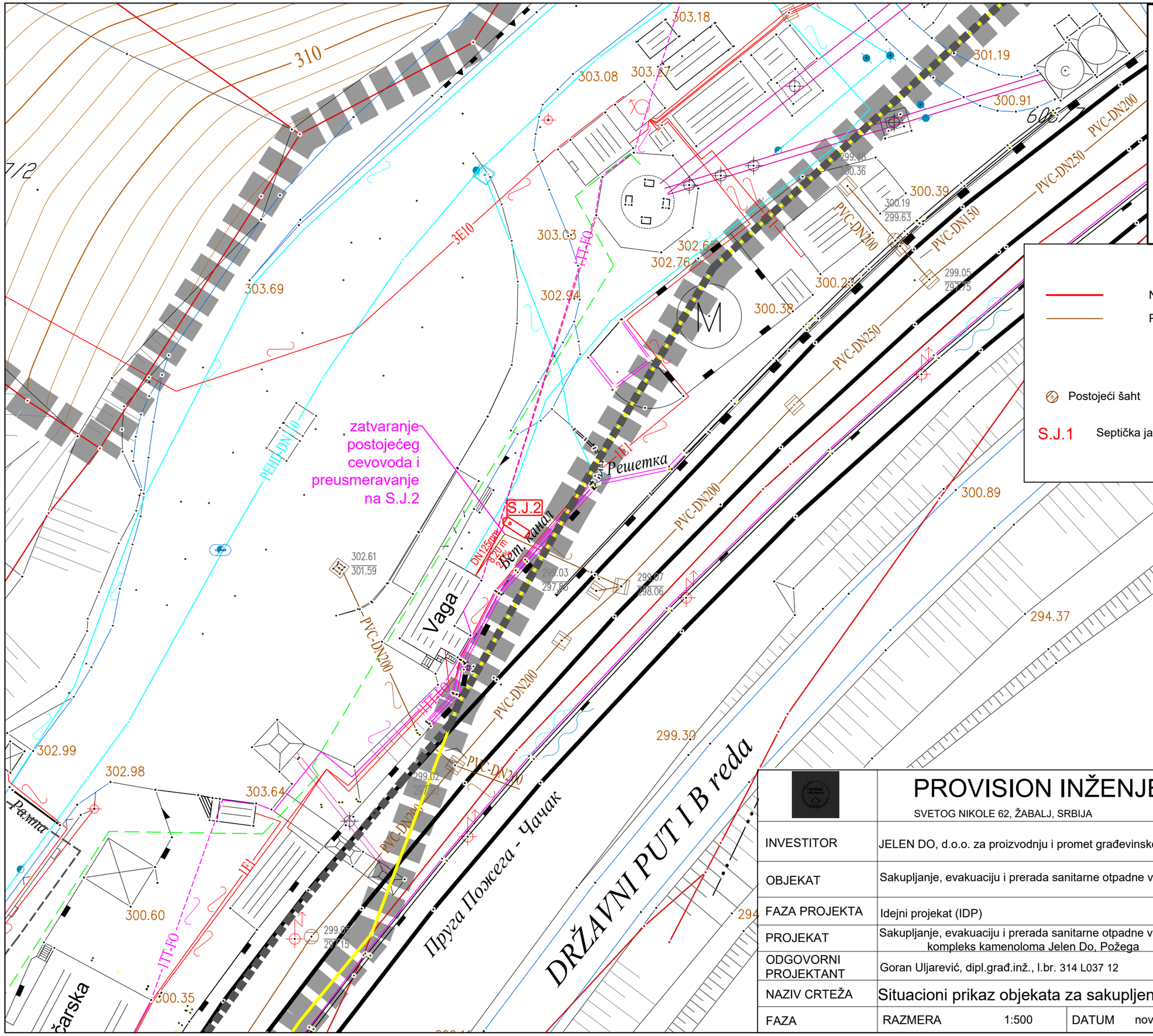

LEGENDA

- GRANICA PLANA
- REGULACIONA LINIJA
- GRAĐEVINSKA LINIJA
- GRANICA KATASTARSKE PARCELE -KATASTARSKO STANJE
- 515 BROJ PARCELE

- Novoprojektovana sanitarna kanalizacija-PP cevi
- Postojeca sanitarna kanalizacija
- Postojeći šaht
- S.J.1 Septička jama

PROVISION INŽENJERING

SVETOG NIKOLE 62, ŽABALJ, SRBIJA

INVESTITOR	JELEN DO, d.o.o. za proizvodnju i promet građevinskog materijala
OBJEKAT	Sakupljanje, evakuaciju i prerada sanitarne otpadne vode sa kompleks kamenoloma Jelen Do, Požega
FAZA PROJEKTA	Idejni projekat (IDP)
PROJEKAT	Sakupljanje, evakuaciju i prerada sanitarne otpadne vode sa kompleks kamenoloma Jelen Do, Požega
ODGOVORNI PROJEKTANT	Goran Uljarević, dipl.građ.inž., l.br. 314 L037 12
NAZIV CRTEŽA	Situacioni prikaz objekata za sakupljenje sanitarnih otpadnih voda - list 3
FAZA	RAZMERA 1:500 · DATUM novembar 2024 · BROJ LISTA 3 - 04

LEGENDA

GRANICA PLANA

REGULACIONA LINIJA

GRAĐEVINSKA LINIJA

GRANICA KATASTARSKE PARCELE -KATASTARSKO STANJE

515 BROJ PARCELE

LEGENDA

Novoprojektovana sanitarna kanalizacija-PP cevi

Postojeca sanitarna kanalizacija

Postojeći šaht

S.J.1 Septička jama

S.J.5

DN125mm 6.70m 2%

Separacija K1

S.J.6

DN200mm 12.70 m 4.7%

PS-1

Hidratizara 2 pakirnica

Kr 2

Laboratorija

zatvaranje postojećeg cevovoda i preusmeravanje na S.J.6

ITT-FO

2E1

PEHD-DN110

LG-DN200

PVC-DN200

BG-DN200

PROVISION INŽENJERING

SVETOG NIKOLE 62, ŽABALJ, SRBIJA

INVESTITOR	JELEN DO, d.o.o. za proizvodnju i promet građevinskog materijala			
OBJEKAT	Sakupljanje, evakuaciju i prerada sanitarne otpadne vode sa kompleks kamenoloma Jelen Do, Požega			
FAZA PROJEKTA	Idejni projekat (IDP)			
PROJEKAT	Sakupljanje, evakuaciju i prerada sanitarne otpadne vode sa kompleks kamenoloma Jelen Do, Požega			
ODGOVORNI PROJEKTANT	Goran Uljarević, dipl.građ.inž., l.br. 314 L037 12			
NAZIV CRTEŽA	Situacioni prikaz objekata za sakupljenje sanitarnih otpadnih voda - list 4			
FAZA	RAZMERA	1:500	DATUM novembar 2024	BROJ LISTA 3 - 05

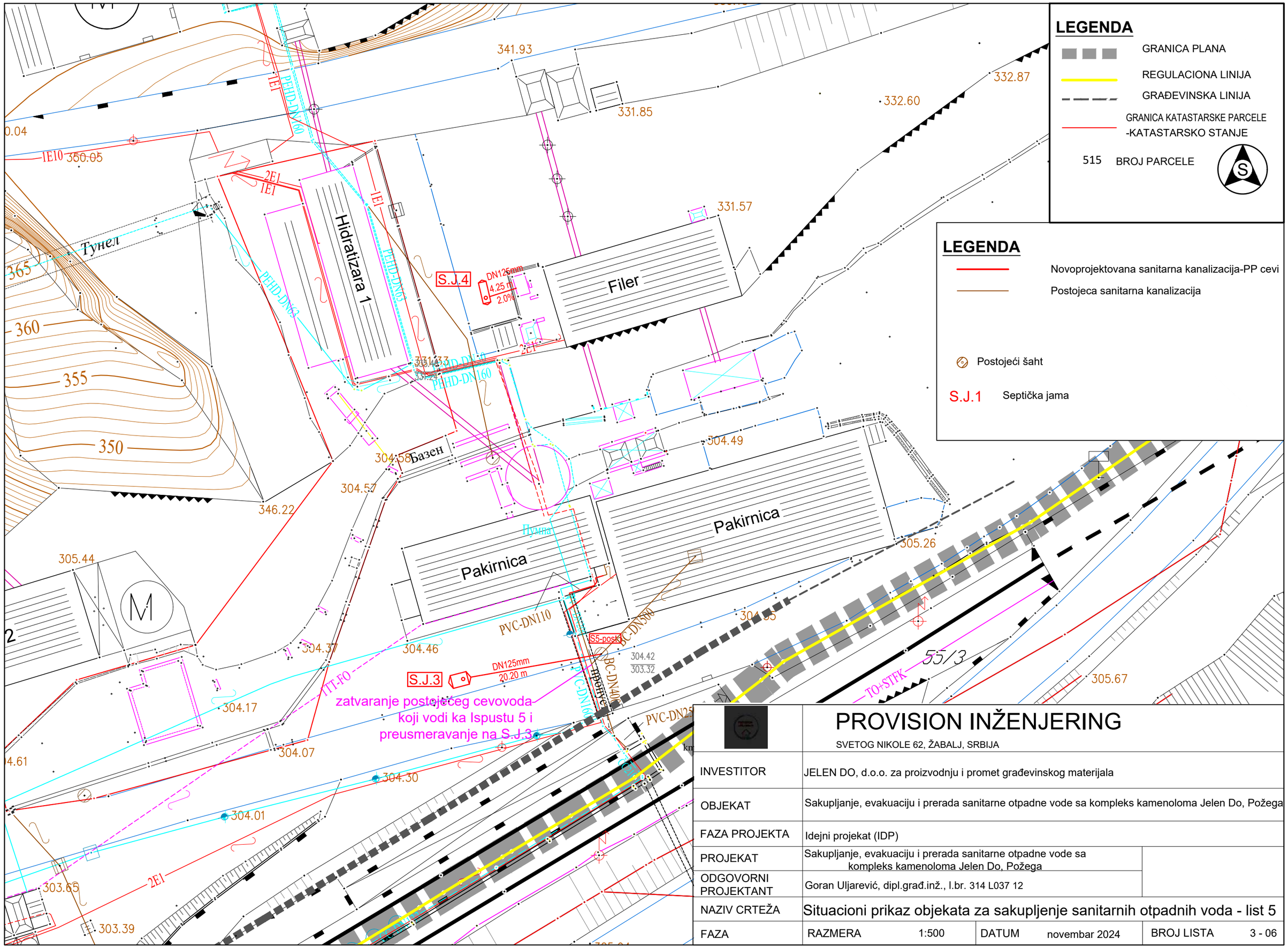
LEGENDA
GRANICA PLANA
REGULACIONA LINIJA
GRAĐEVINSKA LINIJA
GRANICA KATASTARSKE PARCELE -KATASTARSKO STANJE
515 BROJ PARCELE
LEGENDA
Novoprojektovana sanitarna kanalizacija-PP cevi
Postojeca sanitarna kanalizacija
Postojeći šaht
S.J.1 Septička jama
Hidratizara 1
Filer
Pakirnica
Pakirnica
Тунел
Базен
S.J.4
S.J.3
DN125mm
4.25 m
2.0%
DN125mm
20.20 m
zatvaranje postojećeg cevovoda koji vodi ka Ispustu 5 i preusmeravanje na S.J.3
PEHD-DN160
PEHD-DN63
PVC-DN110
BC-DN500
BC-DN400
PVC-DN160
PVC-DN25
TO+STFK
55/3
341.93
331.85
332.87
332.60
331.57
350.05
365
360
355
350
346.22
305.44
304.58
304.57
304.49
305.26
304.37
304.46
304.17
304.07
304.30
304.01
303.65
303.39
305.67
304.42
303.32
304.05
PROVISION INŽENJERING
SVETOG NIKOLE 62, ŽABALJ, SRBIJA
INVESTITOR
JELEN DO, d.o.o. za proizvodnju i promet građevinskog materijala
OBJEKAT
Sakupljanje, evakuaciju i prerada sanitarne otpadne vode sa kompleks kamenoloma Jelen Do, Požega
FAZA PROJEKTA
Idejni projekat (IDP)
PROJEKAT
Sakupljanje, evakuaciju i prerada sanitarne otpadne vode sa kompleks kamenoloma Jelen Do, Požega
ODGOVORNI PROJEKTANT
Goran Uljarević, dipl.građ.inž., l.br. 314 L037 12
NAZIV CRTEŽA
Situacioni prikaz objekata za sakupljenje sanitarnih otpadnih voda - list 5
FAZA
RAZMERA 1:500
DATUM novembar 2024
BROJ LISTA 3 - 06

-dovod na septičku jamu 1

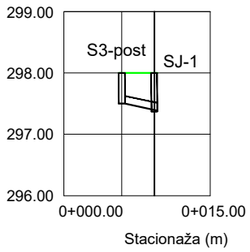

PREČNIK, MATERIJAL	PP DN 300mm		
PAD (%)		2.0%	
KOTA TERENA (m)		298.03	298.03
KOTA DNA CEVI (m)		297.48	297.37
KOTA DNA ROVA (mnm)		297.38	
DUBINA ROVA (m)		0.65	
RASTOJANJE I STACIONAŽA (m)		0+000.00 5.30	0+005.30

-dovod na septičku jamu 7

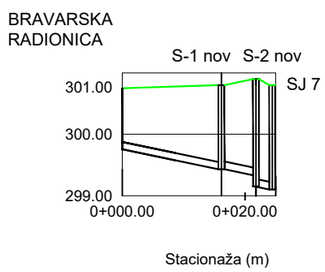

PREČNIK, MATERIJAL	PP DN 125mm			
PAD (%)	2.50%			
KOTA TERENA (m)	300.75	300.83	300.90	300.80
KOTA DNA KANALA (m)	299.75	299.43	299.32	299.10
KOTA DNA ROVA (mnm)	299.65	299.33	299.22	
DUBINA ROVA (m)	1.10	1.50	1.68	
RASTOJANJE I STACIONAŽA (m)	0+000.00 16.15	0+010.80	5.65 0+010.80	2.65 0+010.80

-dovod na septičku jamu 8

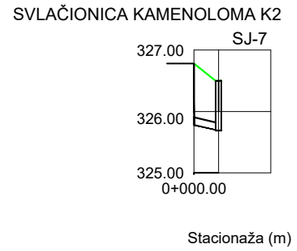

PREČNIK, MATERIJAL	PP DN 125mm	
PAD (%)	2.00%	
KOTA TERENA (m)	326.80	326.50
KOTA DNA KANALA (m)	325.80	325.72
KOTA DNA ROVA (mnm)	325.70	
DUBINA ROVA (m)	1.10	
RASTOJANJE I STACIONAŽA (m)	0+000.00 4.00	0+004.00

-dovod na septičku jamu 7

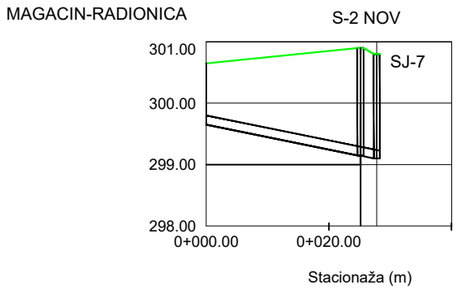

PREČNIK, MATERIJAL	PP DN 125mm			
PAD (%)		2.0%	2.0%	
KOTA TERENA (m)	300.65		300.90	300.80
KOTA DNA KANALA (m)	299.65		299.32	299.10
KOTA DNA ROVA (mnm)	299.55		299.22	
DUBINA ROVA (m)	1.10		1.68	
RASTOJANJE I STACIONAŽA (m)	0+000.00	25.15	0+010.80	2.65 0+010.80

-dovod na septičku jamu 2

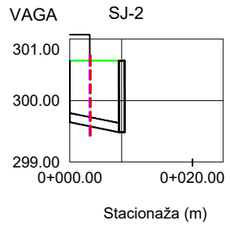

PREČNIK, MATERIJAL	PP DN 125mm	
PAD (%)	2.0%	
KOTA TERENA (m)	300.65	300.65
KOTA DNA KANALA (m)	299.65	299.48
KOTA DNA ROVA (mnm)	299.55	
DUBINA ROVA (m)	1.10	
RASTOJANJE I STACIONAŽA (m)	0+000.00 8.47	0+008.47

PROVISION INŽENJERING

SVETOG NIKOLE 62, ŽABALJ, SRBIJA

INVESTITOR	JELEN DO, d.o.o. za proizvodnju i promet građevinskog materijala
OBJEKAT	Sakupljanje, evakuaciju i prerada sanitarne otpadne vode sa kompleks kamenoloma Jelen Do, Požega
FAZA PROJEKTA	Idejni projekat (IDP)
PROJEKAT	Sakupljanje, evakuaciju i prerada sanitarne otpadne vode sa kompleks kamenoloma Jelen Do, Požega
ODGOVORNI PROJEKTANT	Goran Uljarević, dipl.građ.inž., l.br. 314 L037 12
NAZIV CRTEŽA	Podužni profili sanitarne kanalizacije
FAZA	RAZMERA
DATUM	novembar 2024
BROJ LISTA	3 - 07

Podužni profili sanitarne kanalizacije

-dovod na septičku jamu 3

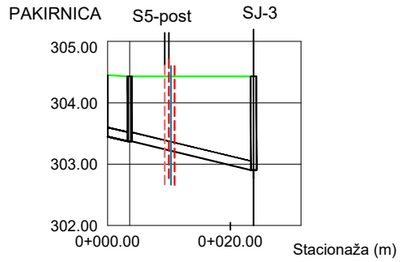

PREČNIK, MATERIJAL	PP DN 125mm			
PAD (%)	2.22%		2.00%	
KOTA TERENA (m)	304.45	304.43	304.44	
KOTA DNA KANALA (m)	303.45	303.32	302.92	
KOTA DNA ROVA (mnm)	303.35	303.22	302.82	
DUBINA ROVA (m)	1.10	1.21	1.62	
RASTOJANJE I STACIONAŽA (m)	0+000.00	3.61 0+003.61	20.20 0+023.81	

-dovod na septičku jamu 4

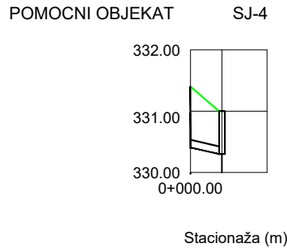

PREČNIK, MATERIJAL	PP DN 125mm		
PAD (%)	2.00%		
KOTA TERENA (m)	331.40	331.00	
KOTA DNA KANALA (m)	330.40	330.31	
KOTA DNA ROVA (mnm)	330.30		
DUBINA ROVA (m)	1.10		
RASTOJANJE I STACIONAŽA (m)	0+000.00	4.25 0+004.25	

-dovod na septičku jamu 5

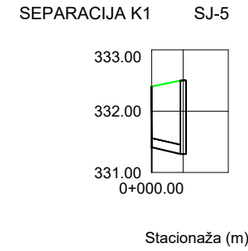

PREČNIK, MATERIJAL	PP DN 125mm	
PAD (%)	2.00%	
KOTA TERENA (m)	332.40	332.50
KOTA DNA KANALA (m)	331.40	331.30
KOTA DNA ROVA (mnm)	331.30	
DUBINA ROVA (m)	1.10	
RASTOJANJE I STACIONAŽA (m)	0+000.00	6.70 0+006.70

-dovod na septičku jamu 6

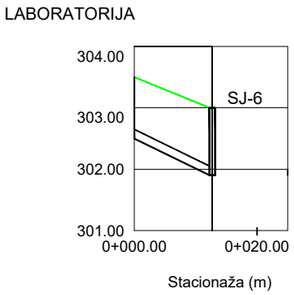

PREČNIK, MATERIJAL	PP DN 200mm	
PAD (%)	4.7%	
KOTA TERENA (m)	303.50	303.00
KOTA DNA KANALA (m)	302.50	301.90
KOTA DNA ROVA (mnm)	302.40	
DUBINA ROVA (m)	1.10	
RASTOJANJE I STACIONAŽA (m)	0+000.00	12.70 0+012.70

	PROVISION INŽENJERING SVETOG NIKOLE 62, ŽABALJ, SRBIJA		
INVESTITOR	JELEN DO, d.o.o. za proizvodnju i promet građevinskog materijala		
OBJEKAT	Sakupljanje, evakuaciju i prerada sanitarne otpadne vode sa kompleks kamenoloma Jelen Do, Požega		
FAZA PROJEKTA	Idejni projekat (IDP)		
PROJEKAT	Sakupljanje, evakuaciju i prerada sanitarne otpadne vode sa kompleks kamenoloma Jelen Do, Požega		
ODGOVORNI PROJEKTANT	Goran Uljarević, dipl.građ.inž., l.br. 314 L037 12		
NAZIV CRTEŽA	Podužni profili sanitarne kanalizacije		
FAZA	RAZMERA	DATUM novembar 2024	BROJ LISTA 3 - 08

(b) Grafički prilozi

Kompleks fabrike za proizvodnju i promet građevinskog materijala "Jelen Do" d.o.o. Jelen Do

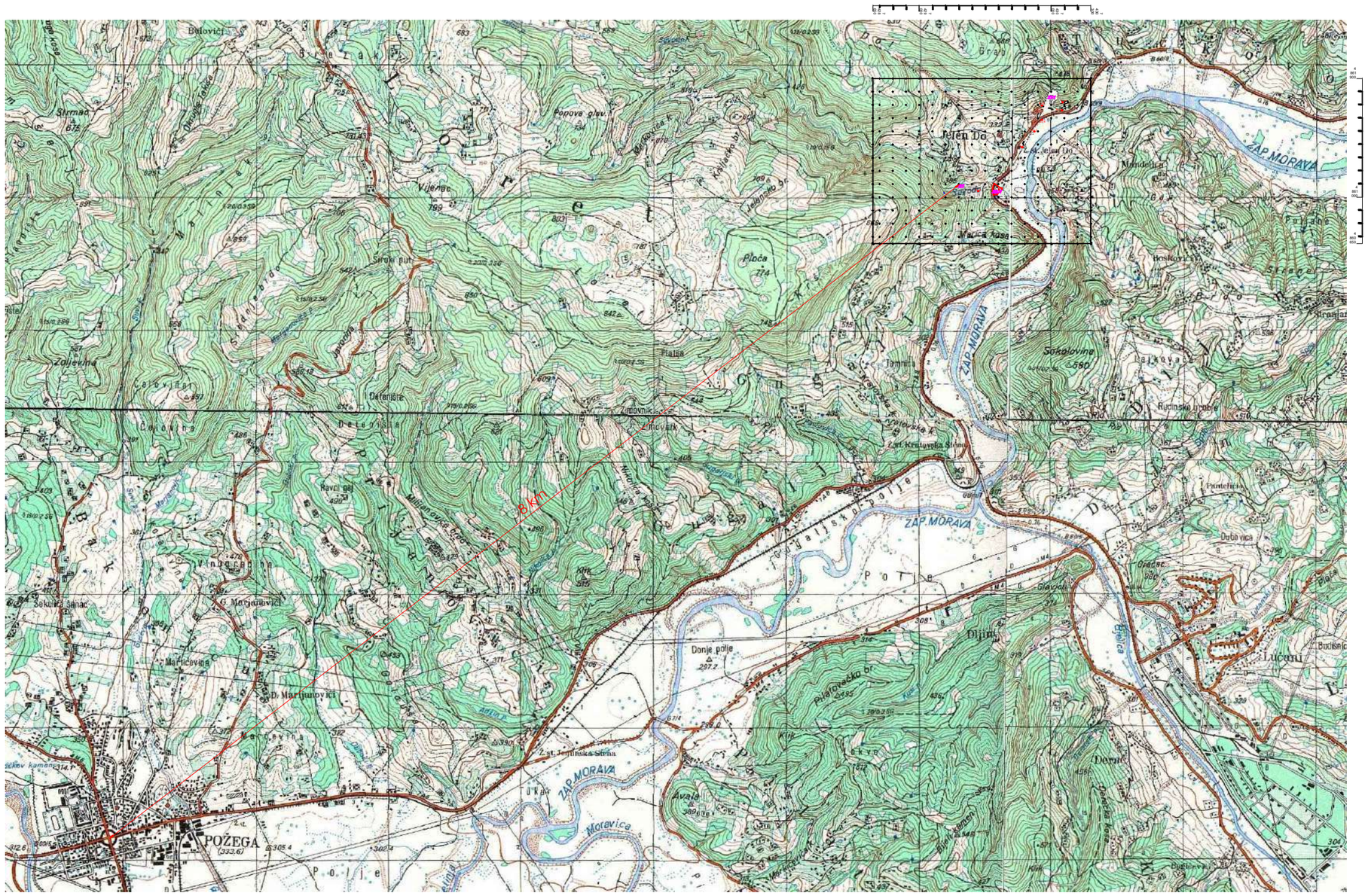

LEGENDA

- Septička jama
- 515 Broj parcele

EXPERT INŽENJERING DOO 15000 Šabac, Stojana Novakovića 27/II, 015/341-349,e-mail:expertinzenjering@gmail.com			„JELEN DO“ d.o.o. Jelen Do Sanacija evakuacija i prerada sanitarne otpadne vode sa kompleksa fabrike "Jelen Do" na k.p.br. 55/1, 306/1 i 515 KO Jelen Do, Požega
Br. porudžbenice: 4200027981 od 23.01.2025.	Ime i prezime	Potpis	Naziv projekta: Zahtev za odlučivanje o potrebi procene uticaja projekta na životnu sredinu
Rukovodilac projekta:	Titomir Obradović, specijalista upravljanja zžs		Crtež: Makrolokacija projekta
Odgovorni projektant:	Titomir Obradović, specijalista upravljanja zžs		
Projektanti/saradnici:	Violeta Erić, master inženjer zaštite živ.sredine		Razmera: 1 : 1 000
			Datum: februar 2025. Prilog: 1

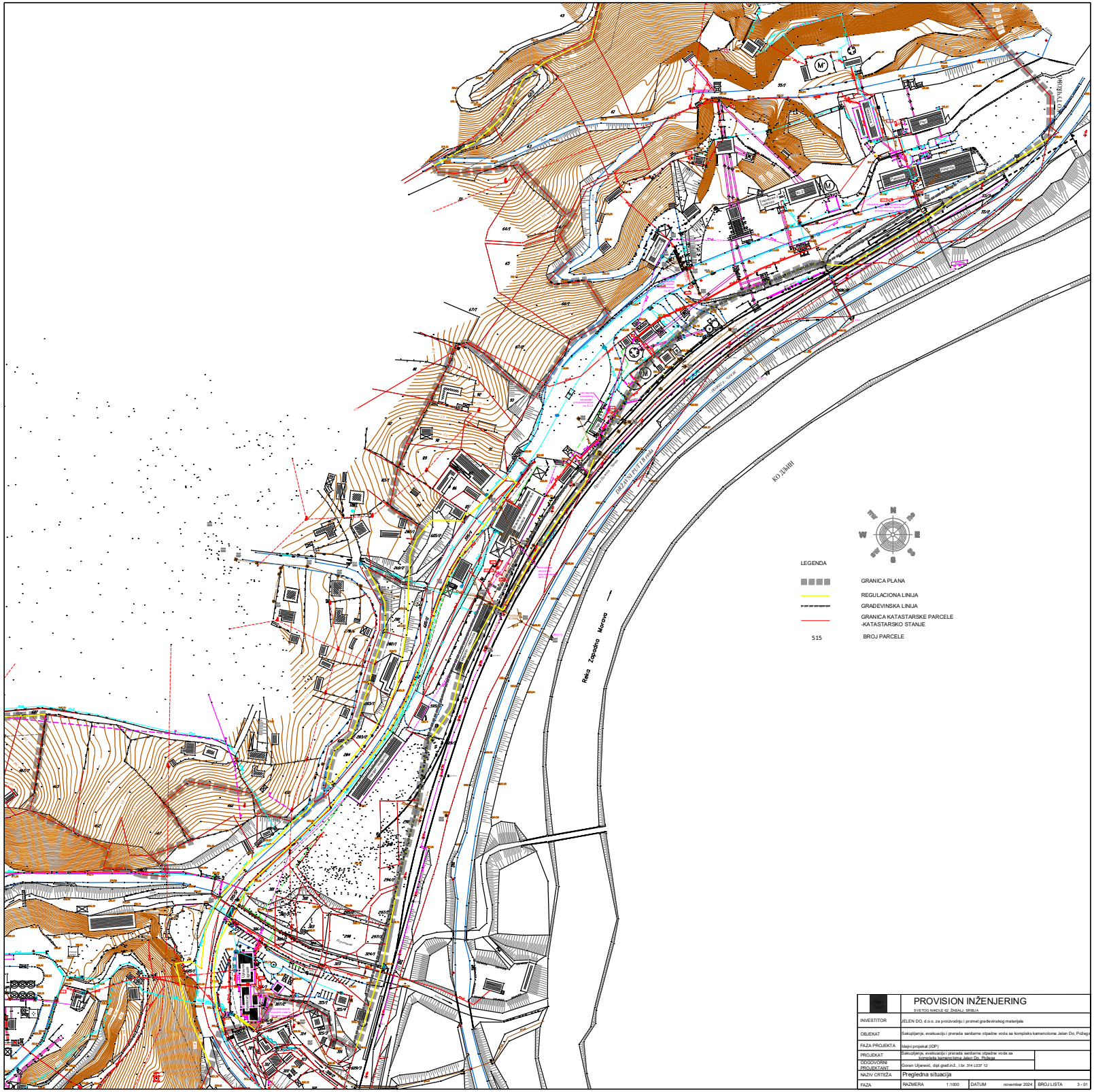

	PROVISION INŽENJERING SVETOG NIKOLE 62, ŽABALJ, SRBIJA				
INVESTITOR	JELEN DO, d.o.o. za proizvodnju i promet građevinskog materijala				
OBJEKAT	Sakupljanje, evakuaciju i prerada sanitarne otpadne vode sa kompleks kamenolomа Jelen Do, Požega				
FAZA PROJEKTA	Idejni projekat (IDP)				
PROJEKAT	Sakupljanje, evakuaciju i prerada sanitarne otpadne vode sa kompleks kamenolomа Jelen Do, Požega				
ODGOVORNI PROJEKTANT	Goran Uljarević, dipl.građ.inž., l.br. 314 L037 12				
NAZIV CRTEŽA	Pregledna situacija				
FAZA	RAZMERA	1:1000	DATUM	novembar 2024	BROJ LISTA 3 - 01